REGIONALISIERUNG ALS WAFFE IM PAZIFISCHEN TIEFLAND KOLUMBIENS

Neue Dimensionen in der Aneignung eines tropischen Regenwaldgebietes unter dem Widerstand seiner schwarzen Bevölkerung

Dissertation
zur Erlangung des Doktorgrades
der Naturwissenschaften im Fachbereich
Geowissenschaften
der Universität Hamburg

vorgelegt von
Emperatriz Valencia Chaves

aus
Quibdó-Chocó (Kolumbien)

Hamburg
2002

Als Dissertation angenommen vom Fachbereich
Geowissenschaften der Universität Hamburg

auf Grund der Gutachten von Prof. Dr. Gerhard Sandner
und Prof. Dr. Hans-Otto Spielmann

Hamburg, 2. Juli 2002

Professor Dr. U. Bismayer
Dekan
Des Fachbereichs Geowissenschaften

INHALTSVERZEICHNIS

1 EINLEITUNG 1

1.1 Die aktuelle Situation 1

1.2 Die Grundperspektive der Arbeit 4

1.3 Ausgangshypothesen und Gliederung der Arbeit 6

2 THEORETISCHE GRUNDLAGEN 10

2.1 „Sense of place“ , alltägliche Lebenswelt und die Wahrnehmung der lokalen Bevölkerung: Der Ansatz der Humanistischen Geographie 10

2.2 Das Konzept der Region 14

2.3 Territorium, Ethnizität, Identität: Krise des Nationalstaates? 18

3 DER METHODOLOGISCHE ANSATZ 24

3.1 Methodologische Fragen bei der empirischen Arbeit auf der lokalen Ebene 24

3.1.1 Annährung an die Bevölkerung und Partizipation 25

3.1.2 Die lokale Ebene 27

3.1.3 Kognitive Karten oder „Mental Maps“ 29

3.1.4 Der Forschungsansatz für einen vernachlässigten Raum 30

3.2 Die angewandte Methodologie 31

3.2.1 Die bibliographische Revision 33

3.2.2 Die Feldarbeit 36

3.2.3 Die Evaluation der empirische Information 37

3.3 Beschreibung der eingesetzten Arbeitsmethoden 36

3.3.1 Die Interviews 37

3.3.2 Die Workshops („los talleres“) 38

3.3.3 Die Evaluation der Mental Maps 40

3.3.4 Die Umfrage 42

3.3.5 Evaluation der Sekundärliteratur 44

4 DAS PAZIFISCHE TIEFLAND VON KOLUMBIEN 47

4.1 Abgrenzung und allgemeine Situation des Untersuchungsgebietes 53

4.2 Die physisch-geographische Situation 59

4.2.1 Geologie 59

4.2.2 Geomorphologie 62

4.2.3 Böden 66

4.2.4 Klima 68

4.2.5 Vegetation 74

4.2.6 Der tropische Regenwald als räumliche Formation 77

4.3 Die Bevölkerung und ihre Lebensweise 80

4.3.1 Die demographische Dynamik 81

a. Die Bevölkerungsverteilung 81

b. Die ethnischen Gruppen 85

c. Bevölkerungsdichte der schwarzen Bevölkerung 87

4.3.2 Siedlungsmuster und Produktionssysteme 88

a. Siedlungsmuster 88

b. Das Produktionssystem 97

4.3.3 Der soziökonomische Kontext: Die Aneignungs- oder Extraktionswirtschaft 102

4.4 Die historische Realität und die gemeinsame, aber andersartige Geschichte der Pazifikregion 108

5 DIE SICHT VON INNEN UND UNTEN 119

5.1 Die Fallstudien 120

5.1.1 „Die Stadt des pazifischen Kolumbien“: Buenaventura 122

5.1.2 „Die Verwalterin von Gorgona und Gorgonilla“: Guapi 125

5.1.3 „Die Hauptstadt des schwarzen Departaments von Kolumbien“: Quibdó 128

5.1.4 „Die Perle des pazifischen Kolumbien“: Tumaco 130

5.2 Beschreibung und Analyse der Mental Maps 132

5.2.1 Buenaventura 139

5.2.2 Guapi 148

5.2.3 Quibdó 157

5.2.4 Tumaco 161

5.2.5 Zusammenfassung 169

5.3 Die Abgrenzung 171
5.3.1 Die einzelnen Grenzen 171
5.3.2 Einschließung und Ausschließung 177
a. Einschließung und Ausschließung der Departement-Hauptstädte 178
b. Einschließung und Ausschließung der Munizip-Hauptorte 181
5.4 Die regionale Identität 183
5.4.1 Die Perzeptionen und Bewertungen des „eigenen“ Raumes 184
a. Die Perzeption 184
b. Bewertungen 188
5.4.2 Die subregionalen Identitäten 190
5.5 Zusammenfassung 195

6 DIE SICHT VON AUSSEN UND OBEN 197
6.1 Die alte Mental Map des pazifischen Kolumbiens 199
6.1.1 Das pazifische Tiefland Kolumbiens im Rahmen einer Regionalisierung von außen und oben im Laufe der Zeit von der Kolonialzeit bis zur Gegenwart 202

6.1.2 Die agraren Besitzverhältnisse und die staatliche Politik 217
6.2 Die neue Mental Map des pazifischen Kolumbiens 226
6.2.1 Die Dynamik der nationalen Ebene: Die Einbindung Kolumbiens in „das pazifische Zeitalter“ als neuer nationaler Mythos 227

6.2.2 Die regionale Dynamik: Konflikte und Kampf um regionale Führung 238
6.2.3 Die regionale Dynamik: Die ethnische Region 245

7 AUSBLICK 254

8 LITERATUR 261

9 ANHANG 275

INHALTSVERZEICHNIS DER ABBILDUNGEN

Abb.1:	Begrenzung des Untersuchungsgebietes in Kolumbien	7
Abb.2:	„Die wichtigsten natürlichen Regionen in Kolumbien“ nach Velasco y Vergara 1901 und „Die natürlichen Regionen Kolumbiens“ nach Franco und Ocampo 1965	48
Abb.3:	Das Untersuchungsgebiet und die Lage der ausgewerteten Fallstudien	54
Abb.4:	Die Verwaltungsgliederung	55
Abb.5:	Die plattentektonische Position des Nordwestlichen Kolumbien	60
Abb.6:	Geologie aus West 1957	61
Abb.7:	Geomorphologie nach Martínez 1993	63
Abb.8:	Geomorphostruktur nach IGAC 1983	64
Abb.9:	Böden nach Cortés 1993	67
Abb.10:	Luftströmungen in Südamerika nach Mejía 1990	69
Abb.11:	Jahresmittel der Niederschläge nach verschiedene Autoren	71
Abb.12:	Klimadiagramme nach Daten von HIMAT	73
Abb.13:	Vegetation nach IGAC	75
Abb.14:	Das Untersuchungsgebiet: Die ländliche Besiedlungsdichte nach Munizipien 1985	82
Abb.15:	Entstehungsprozess einer Siedlung	90
Abb.16:	Eine Welt der Besiedlung des Wassers: Puerto Echeverry Eine Welt der Besiedlung des Wassers: Legende Eine Welt der Besiedlung des Wassers: Puerto Adán und Chachajo Eine Welt der Besiedlung des Wassers: Querá	92
Abb.17:	Grundriss eines ländlichen Hauses	96
Abb.18:	Querprofile am Río Baudó mit Landnutzung	98
Abb.19:	Die Spezialisierung der Produktion	104
Abb.20:	Die Fallstudien in der Verwaltungsgliederung	121
Abb.21:	Buenaventura: Übersicht Buenaventura: Ausschnitt	124
Abb.22:	Guapi: Übersicht	126
Abb.23:	Quibdó: Übersicht und Ausschnitt	129
Abb.24:	Tumaco: Übersicht und Ausschnitt	131
Abb.25:	Buenaventura: Teilnehmer der Workshops	140
Abb.26:	Buenaventura: Darstellungstype der Mental Maps	140
Abb.27:	Kroki, Carlos E. Quesada, Buenaventura	142
Abb.28:	Kroki, Néstor Riascos, Buenaventura	142
Abb.29:	Skizze, María E. Arboleda, Buenaventura	143

Abb.30: Zeichnung, Alexandra Cardozo, Buenaventura 143
Abb.31: Skizze- Victor A. Mena, Buenaventura 144
Abb.32: Zeichnung, Jesús I. Quiñones, Buenaventura 144
Abb.33: Kroki, Nelly Fong, Buenaventura 145
Abb.34: Zeichnung, ohne Name, Buenaventura 145
Abb.35: Zeichnung, Gloria E. , Buenaventura 146
Abb.36: Kroki, Cecilia Valencia, Buenaventura 146
Abb.37: Skizze, María Zamora, Buenaventura 147
Abb.38: Guapi: Teilnehmer der Workshops 149
Abb.39: Guapi: Darstellungstype der Mental Maps 149
Abb.40: Skizze, Luz Gladys Grueso, Guapi 152
Abb.41: Zeichnung, Sofía Caicedo, Guapi 152
Abb.42: Skizze, Teófila Betancourt, Guapi 153
Abb.43: Kroki, Gracialiano Cuero, Guapi 153
Abb.44: Kroki, Tirso , Guapi 154
Abb.45: Skizze, Gualberto Banguero, Guapi 154
Abb.46: Zeichnung, Roselino Campaz, Guapi 155
Abb.47: Skizze, Victor Banguero, Guapi 155
Abb.48: Kroki, Wilson , Guapi 156
Abb.49: Skizze, Eugenio Caicedo, Guapi 156
Abb.50: Quibdó: Teilnehmer der Workshops 158
Abb.51: Quibdó: Darstellungstype der Mental Maps 158
Abb.52: Kroki, ohne Name, Quibdó 160
Abb.53: Kroki, Alexander Palacios, Quibdó 160
Abb.54: Tumaco: Teilnehmer von Workshops 161
Abb.55: Tumaco: Darstellungstype der Mental Maps 162
Abb.56: Kroki, Darwin Molina, Tumaco 164
Abb.57: Kroki, Byron Valencia, Tumaco 164
Abb.58: Skizze, Freddy Rosero, Tumaco 165
Abb.59: Zeichnung, Cruz Carabalí, Tumaco 165
Abb.60: Zeichnung, Herminio Carabalí, Tumaco 166
Abb.61: Skizze, Fausto Benavides, Tumaco 166
Abb.62: Kroki, Adolfo Obando, Tumaco 167
Abb.63: Skizze, Erasmo Estupiñán, Tumaco 167
Abb.64: Skizze, Cristián Obando, Tumaco 168
Abb.65: Vergleichen der Begrenzungen der Pazifikregion in den lokalen Mental Maps 173
Abb.66: Die Administrative Großräume seit der spanischen Eroberung bis zum 1832 203
Abb.67: „Die natürlichen Regionen Kolumbiens“ nach Vila 1945 206

Abb.68: Vorgeschlagene Regionalisierung
von Tirado Mejía 1983 206
Abb.69: „Die geographischen Regionen Kolumbiens “
nach IGAC 1989 208
Abb.70: „Die aktuellen ethnischen Gruppen“
nach Franco und Ocampo 1965 208
Abb.71: „Die soziokulturellen Regionen Kolumbiens“
nach IGAC 1989 210
Abb.72: „Die kolumbianischen Provinzen um 1910“
nach Borja 1991 210
Abb.73: „Die geo-wirtschaftlichen Regionen Kolumbiens“
nach Guhl und Fornaguera 1969 215
Abb.74: Vorschlag für Verwaltungs- und Planungsregionen
nach Comisión de Ordenamiento Territorial 1994 215
Abb.75: Die Landsbesitzverteilung nach INDERENA 1989 218
Abb.76: „Pazifikregion Kolumbiens“:
Verschiedene Namen, verschiedene Begrenzungen 235
Abb.77: Die Landsbesitzverteilung nach IGAC 1999 249

INHALTSVERZEICHNIS DER TABELLEN

Tab.1: Bibliographie nach Themenschwerpunkten 33
Tab.2: Teilnehmende Organisationen und Institutionen bei den Workshops 38
Tab.3: Tieflandanteile der Munizipien 57
Tab.4: Ausmaß der unbefriedigten Grundbedürfnisse (UGB) 58
Tab.5: Klimastationen im Untersuchungsgebiet 68
Tab.6: Schwankungsbreite der Niederschläge im Pazifischen Tiefland 72
Tab.7: Vegetationsbedeckung des pazifischen Raumes 74
Tab.8: Waldzustand des pazifischen Raumes 79
Tab.9: Gruppen indigener Bevölkerung 85
Tab.10: Anzahl der nach Cartagena legal eingeführte schwarzen Sklaven 113
Tab.11: Auflistung der ausgewählten Mental Maps 133
Tab.12: Klassifikation der Mental Maps (in %) 139
Tab.13: Buenaventura - Mental Maps nach Art, Geschlecht und Altersgruppe (in %) 140
Tab.14: Buenaventura - Betonte Elemente in den Mental Maps 141
Tab.15: Guapi - Mental Maps nach Art, Geschlecht und Altersgruppe (in %) 149
Tab.16: Guapi - Mental Maps nach räumlicher Reichweite, Geschlecht und Altersgruppe (in %) 149
Tab.17: Guapi - Betonte Elemente in den Mental Maps 151
Tab.18: Quibdó - Mental Maps nach räumlicher Reichweite, Geschlecht und Altersgruppe (in %) 158
Tab.19: Quibdó - Betonte Elemente in den Mental Maps 159
Tab.20: Tumaco - Mental Maps nach Art, Geschlecht und Altersgrenzung (in %) 162
Tab.21: Tumaco - Mental Maps nach räumlicher Reichweite, Geschlecht und Altersgruppe (in %) 162
Tab.22: Erwähnung der Westgrenze 171
Tab.23: Lokalisierung der Westgrenze 171
Tab.24: Erwähnung der internationalen Grenzen 173
Tab.25: Erwähnung der Ostgrenzen 175
Tab.26: Lokalisierung der Ostgrenze 175
Tab.27: Einschluss der Departements-Hauptstädte 178
Tab.28: Einschluss von Cali in den pazifischen Raum 179

Tab.29: Einschluss von Popayán in den pazifischen Raum 179
Tab.30: Einschluss von Pasto in den pazifischen Raum 180
Tab.31: Einschluss von Quibdó in den pazifischen Raum 180
Tab.32: Einschluss von Buenaventura in den pazifischen Raum 181
Tab.33: Einschluss von Tumaco in den pazifischen Raum 181
Tab.34: Einschluss von Guapi in den pazifischen Raum 182
Tab.35: Dominierende Formen der Perzeption über die Pazifikregion (in %) 185
Tab.36: Bewertungen des pazifischen Raumes nach Fallstudien (in %) 188
Tab.37: Konzepte zur Definition von Fortschritt für die Region (in %) 189
Tab.38: Kriterien für die Gliederung in subregionale Einheiten 191
Tab.39: Bezeichnungen für das Pazifikgebiet Kolumbiens in „El Espectador“ 1991-1993 239
Tab.40: Interessengruppen, die sich in Artikeln der Tageszeitung „El Espectador“ 1991-1993 fanden (in %) 241
Tab.41: Anteil der Artikel in „El Espectador“ nach der Wahrnehmung im pazifischen Raum 1991-1993 241

1 EINLEITUNG

1.1 Die aktuelle Situation

Entlang der 1300 km langen Pazifikküste Kolumbiens dehnen sich Tiefländer aus, die zum großen Teil von feuchttropischen Regenwäldern bedeckt und von Schwarzen aus der Abstammung von afrikanischen Sklaven sowie einzelnen indianischen Gruppen bewohnt sind. Diese Bevölkerungsgruppen haben in ihren Lebensräumen entlang der Flüsse spezifische, heute als traditionell bezeichnete Formen der Landnutzung und spezielle Anpassungen an die Umweltbedingungen entwickelt. Das gilt für die wirtschaftlichen Aktivitäten, in denen Landwirtschaft und Bergbau, Jagd, Fischerei und Sammelwirtschaft durch eine Subsistenzwirtschaft geprägt werden, die sich überwiegend auf familiäre Arbeitskraft und lokale Tauschbeziehungen stützt. Das gilt aber ebenso für eine ausgeprägte Vernetzung auf der Ebene von Großfamilien, die die sozioökonomischen und kulturellen Einheiten definiert. Der größte Teil der schwarze Bevölkerung lebt heute in den kleinen städtischen Orten, unter denen nur die größeren Hafenstädte Buenaventura und Tumaco herausragen.

Die wirksamste Präsenz des Staates in diesem Raum lag bis in die 60er Jahre hinein in der Deklaration des Gebietes als geschützte Waldreserve durch das zweite Gesetz von 1959 und in der Ausgabe von Genehmigungen und Konzessionen zur Ausbeutung der natürlichen Ressourcen durch einheimische und internationale Unternehmen. Die extraktivistische Wirtschaftspolitik bewirkte nicht nur die Zerstörung der natürlichen Ressourcen, sie unterließ auch jegliche Entwicklungsmaßnahme und führte damit zu einer umfassenden Vernachlässigung der Bevölkerung hinsichtlich der gesundheitlichen Versorgung, des Erziehungswesens und selbst des geringsten infrastrukturellen Ausbaus. Die Folgen waren eine Beschränkung von Kommunikation und Güteraustausch auf die Funktionsbereiche Verwaltung und Handel sowie eine Isolie-

rung und Unerschlossenheit[1] die den eigenständigen Charakter der Lebensform im pazifischen Raum begründet.

In den 80er Jahren mobilisierte die Euphorie über das beschleunigte wirtschaftliche Wachstum einiger südostasiatischer Länder und der hohen Machtpotentiale in „Pazifischen Becken“ die kolumbianische Regierung und den Exportsektor des Landes, sich den damit verbunden breiten Handelsperspektiven, die vor allen von den USA und Japan ausgelöst wurden anzupassen. Dieses Projekt zielte auf den umfassenden Aufbau von Infrastruktur, besonders von Straßen und Hafenanlagen, um die Kapazitäten von Import und Export zwischen Kolumbien und dem Pazifischen Becken zu erweitern[2]. Seminare, Kolloquien, Sitzungen und andere Veranstaltungen, an denen Vertreter der dynamischen Wirtschaftssektoren Kolumbiens teilnahmen, dienten der Diskussion und Konkretisierung von Vorschlägen, die insgesamt eine Hinwendung des Landes auf das „Pazifische Zeitalter“ in Gang setzen sollten. Alle diese Aktivitäten berücksichtigten weder die Existenz von Bevölkerung in der Region, noch die administrativen Strukturen auf regionaler und lokaler Ebene.

Aber nun geschah etwas, womit die Akteure nicht rechneten: eine organisierte Reaktion der lokalen Bevölkerung. Schwarze und Indigenas wiesen auf nationaler und internationaler Ebene den Völkermordcharakter dieser Politik zurück und denunziert ihn mit der Begründung, dass diese Politik ein Angriff auf ihre ererbten Rechte sei, in einem Raum zu existieren, in dem sie ihre Lebensform aufgebaut haben und in dem sie ihre Zukunft selbst gestalten wollen. Jetzt wurde die „Pazifik-Region“ zum Thema. Lokale Führer aus allen Winkeln der Region schließen sich zusammen, um das Territorium zu verteidigen. Der Raum wird von ihnen definiert als eine natürliche Einheit tropischer Regenwälder mit einer Mehrheit schwarzer Bevölkerung bei Anwesenheit indianischer Gruppen, die spezifische Formen der Kultur, der Wirtschaft und der Gesellschaft bewahren. Auf dieser Basis wurde Druck ausgeübt und 1993 die Annahme des „Gesetzes 70“ (s. Anhang 1) ausgehandelt. Dieses Gesetz erkennt den kollektiven Besitz der schwarzen Gemeinschaften über ihre ererbten Territorien an und verpflichtet den Staat, Entwicklungsvorschläge zu fördern und zu unterstützen, die aus den schwarzen Gemeinschaften kommen.

Auf der nationalen Ebene konsolidierte sich nun eine Politik, die auf eine Anpassung des Entwicklungsmodells an die zeitgemäße Erfordernis abzielt, die Umweltfaktoren stärker zu be-

---

[1] Die wichtigsten Transportrouten für den Verkehr werden von den Flüssen gestellt. Insgesamt gibt es nur 110 km Landverkehrswege, durchweg in sehr schlechtem Zustand. Obwohl das Flussnetz 15% der gesamten Flusswasserwege Kolumbiens stellt (DNP 1992), gibt es keinen nennenswerten Warentransport auf Wasserwegen.

[2] Mit der Bezeichnung „Pazifisches Becken“ (Cuenca del Pacífico, Pacific Basin) werden die nach außen gerichteten Bezüge, der internationale Charakter und das Interesse an Außenhandel in großräumiger Sicht betont.

rücksichtigen, um eine definitive Umweltzerstörung zu vermeiden. Diese Strömung fand Unterstützung beim internationalen Bankensystem, das einen Wechsel vom primär ökonomistischen Entwicklungskonzept wie im „Pazifik 2000"- Projekt zu einem Konzept, das sich auf die Strategie der nachhaltigen Entwicklung wie im „Projekt Biopacífico" stützt, forderte.

Aber was bedeutet die Akzeptanz eines neuen Entwicklungskonzeptes? Für die politische Klasse und die „fortschrittlichen" und informierten Wirtschaftssektoren im Land bedeutet die Anerkennung der Biodiversität des tropischen Regenwaldes im pazifischen Tiefland immer auch eine Option für wirtschaftliche Macht. Es wird deutlich, dass die politische Allianz dieser Führungsgruppe mit der regionalen Organisationen oberflächliche und vorübergehend ist, denn beide meinen nicht dasselbe, wenn sie von „nachhaltiger Entwicklung" sprechen und es gibt keine Übereinstimmung hinsichtlich der Fragen: Wie und für wen? Nachhaltige Entwicklung des tropischen Regenwaldes, oder der waldwirtschaftlichen Ressourcen, oder der Bevölkerung im Regenwald, oder des Regenwaldes ungeachtet seiner Bevölkerung? Das sind Fragen, die auf allen Maßstabsebenen gewichtig sind. Weder auf nationaler, noch auf lokaler oder regionaler Ebene und noch weniger auf internationaler Ebene besteht Klarheit oder gar Einvernehmen über diese Fragen.

Vor diesem Hintergrund wird die Anerkennung der physisch-geographischen Einheit des pazifischen Tieflandes zur Anerkennung eines Territoriums, weil es um die Festlegung geht, wer Zugang zu und Zugriff auf diesen Raum hat, der erst dadurch zum Territorium wird. Der Staat sieht dieses Gebiet nicht mehr nur als „tierras baldías" (Land ohne Privatbesitz) mit dem pejorativen Gehalt der Waldregion als Synonym für Rückständigkeit; für die lokalen Führer und die mobilisierten Sektoren der Bevölkerung ist es nicht mehr nur die „tierra madre" oder „das Gebiet unserer Vorfahren". Beide Gruppen von Akteuren definieren das Gebiet als Region, zunächst vordergründig unter politisch-administrativen Gesichtspunkten, aber worum es wirklich geht, das ist der Zugang zu den Ressourcen dieses Raumes und damit eines Gebietes mit der höchsten Biodiversität auf der Erde. Es geht um den Zugriff auf dieses Territorium und vor allem um das Aushandeln darüber, wer vorrangig den Zugang zu den Ressourcen hat und wem das dient. Es geht, mit anderen Worten, um die Ausübung von Territorialität, die normierte Kontrolle des Zugriffs auf Land.

Wir haben es hier also mit einem grundlegenden Wandel in der Bewertung des Raumes zu tun, der sich in seiner Definition als Region und Territorium äußert. In diesem Wandel steht die lokale Bevölkerung mit ihrem existentiellen Interesse der staatlichen Ebene und den internationalen Interessen gegenüber. Der Lebensraum ist zur Region geworden und unter der

strategischen Bewertung auf nationaler und internationaler Ebene zu einem Territorium mit hohem geopolitischen Wert.

In dieser geopolitischen Wertung spielen drei Aspekten eine Rolle. Der erste bezieht sich auf die „innere Geopolitik“ (vgl. Lacoste 1990: 29-30), in der sich die regionalen Interessen des Staates äußern, etwa hinsichtlich der Raumkontrolle und der Abwehr regionalistischer Bewegungen. Der zweite Aspekt liegt im Interesse an biogenetischen Ressourcen, in denen ein wichtiger Motor der künftigen technologisch-industriellen Revolution gesehen wird. Der dritte Aspekt ist großräumig und hat mit der Zugehörigkeit der pazifischen Tiefländer Kolumbiens zum Pazifischen Becken, dem „Ozean des 21. Jahrhunderts“, und den großen Handelsrouten und Verflechtungen zwischen Südostasien, Japan und Nordamerika zu tun. Diese drei Aspekte sind miteinander verflochten und wirken auf die Pazifikregion ein, die zugleich von der lokalen schwarzen Bevölkerung und Indianer als ihr Lebensraum neu definiert und unter dem wachsenden Druck von außen verteidigt wird.

1.2 Die Grundperspektive der Arbeit

Die Autorin dieser Arbeit stammt aus dem pazifischen Tiefland Kolumbiens. Sie hat über acht Jahre wissenschaftliche Studien zur traditionellen Landwirtschaft der im tropischen Regenwald lebenden schwarzen Bevölkerung durchgeführt und sich aktiv an den Diskussionen über die ethnisch-kulturelle Identität, die „gewünschte Entwicklung“, die Verteidigung des Lebensraumes und den jungen Transformationen im Gebiet beteiligt sowie seit Jahren die Herausbildung von Regionalbewusstsein in ihrem politischen Kontext verfolgt. Die Grundperspektive der vorliegenden Arbeit wird von diesem Erfahrungshintergrund und zugleich vom Ansatz der Humanistischen Geographie bestimmt. In diesem geht es im bewussten Gegensatz zur positivistischen, auf Abstraktionen und formelle Regionalanalyse gerichteten Forschungstradition um die alltäglichen Lebenswelten der Menschen in ihrer lokalen Einbindung, um ihre Raumwahrnehmung und ihre Reaktionen.

Das hat Konsequenzen für die Bearbeitung der Fragen, die sich aus der einleitenden Schilderung der gegenwärtigen Situation ableiten lassen. So geht es nicht darum, auf vermeintlich objektive Weise die Region des pazifischen Kolumbien zu definieren und in ihrem Wandel zu analysieren. Vorrangig ist es, gegenüber der Definition des pazifischen Raumes durch staatliche Instanzen und Interessen und durch lokale regionale Aktionsgruppen und Führer, die Auffassung der schwarze Bevölkerung auf lokaler Ebene herauszuarbeiten.

Diesen Auffassungen auf lokaler Ebene soll der Platz eingeräumt werden, der ihnen in der Analyse der Gegenwart zukommt, wenn es darum gehen soll, Entwicklungsalternativen zu begründen, die letztlich immer mit Kontrolle über das Territorium zu tun haben. Es geht um die Frage, ob es aus der Sicht der schwarze Bevölkerung wirklich eine „Pazifikregion" gibt. Was bedeutet die „Pazifikregion" für die lokale Bevölkerung? Stimmt ihre Sicht mit der Definition überein, die von der Zentralregierung und den Vertretern der Basisorganisationen benutzt wird?

Mit anderen Worten: wie bewertet die schwarze Bevölkerung ihren eigenen Lebensraum und wodurch werden die Wertungen relativiert? Wie definiert sie das Erreichbare, das Nahe, das Ferne? Welche soziokulturellen Elemente wirken auf diese Definitionen ein? Wie nimmt die lokale Bevölkerung die Anderen, die Übrigen wahr und wie baut sie ihre Beziehungen zu ihnen auf? Wer wird unter diesen Gesichtspunkten eingeschlossen, wer ausgeschlossen, und unter welchen Kriterien geschieht dies? Welche Erwartungen gibt es gegenüber der „Entwicklung"?

Diese Fragen zielen auf die Herausarbeitung der Perzeption ab, die die lokale schwarze Bevölkerung vom Konstrukt „Region" hat, das seitens der nationalen und regionalen Verwaltungsinstanzen zur Kontrolle und Planung, seitens der regionalen Basisorganisationen als Ausdruck der Identität benutzt wird. Von größter Bedeutung ist dabei die Ausrichtung auf die lokale Dimension des „sense of place" und der „patria chica" im Sinne lokaler Heimatbindung der Bevölkerung. Die einzusetzende Methodologie muss diesem Anliegen entsprechen, das heißt die lokale Dimension muss Ausgangspunkt und Zielebene sein, um nicht den Fehler der Hierarchie und der „Vertikalisierung" Staat - Region durch eine Hierarchie Region - lokale Ebene zu wiederholen.

Der bisher geschilderte Kontext der vorliegenden Arbeit und die daraus abgeleiteten Fragen sind in höchstem Maße aktuell und existentiell wichtig auf lokaler und regionaler Ebene. Dennoch geht es hier um mehr als eine empirische Regionalstudie: es geht, durchaus nicht im Sinne schlichter Generalisierung, um einen Beitrag zur aktuellen Diskussion über die Auseinandersetzung mit dem Thema Raum - Umwelt - lokale Lebenswelten.

Die Geographie des Menschen hat in diesem Rahmen gewichtige Beiträge geleistet und noch zu leisten, sofern sie im Ansatz darauf abzielt, zu verstehen, wie die Menschen auf lokaler Existenzebene den Raum, ihren Raum wahrnehmen und welche Strategien sie einsetzen. Es kann nicht das Ziel sein, auf diese Weise über die besten Strategien zum Umgang mit den genetischen Ressourcen des Raumes zu informieren, auch nicht im Blick auf das vermeintlich neutrale Konzept der Biodiversität. Ziel muss es sein, zu verhindern, dass Räume wie der feuchttropische Regenwald in der Wahrnehmung wie in der Politik reduziert werden auf ihre strategische Bedeutung als Quelle für Ressourcen, oder dass sich die Nutzungsperspektive unter Begriffen

wie „Umweltangebot“ und „natürliche Genbank“ weiter durchsetzt. Damit würde nur verschleiert, dass das Überleben der tropischen Regenwälder davon abhängt, wie sie und ihr Reichtum aus den Kategorien des Verbrauchs und der Umwandlung in eine Ware befreit werden können. Die „Variable Biodiversität“ wandelt sich zu einem geopolitischen Zentralpunkt der Nord-Süd-Beziehungen.

1.3 Ausgangshypothesen und Gliederung der Arbeit

Die vorliegende Arbeit basiert auf langjähriger Befassung mit dem Untersuchungsgebiet im Rahmen regionaler Studien und auf umfangreichen Auswertungen von Literatur, Pressearchiven, Gesetzestexten und vielfältigen Unterlagen von staatlichen Institutionen und lokalen Organisationen. Intensive Feldarbeit wurde zwischen Oktober 1993 und Januar 1994 durchgeführt in den wichtigen „urbanen“ Zentren Buenaventura, Tumaco, Quibdó und Guapi (vgl. Abb.1). Die dabei eingesetzten Arbeitstechniken waren insbesondere halbquantitative Beratungsgespräche, Arbeitsgruppensitzungen mit der Bevölkerung, Interviews, Beobachtungen und Teilnahme an lokalen Veranstaltungen.

Auf diesen Grundlagen wurden Ausgangshypothesen entwickelt, die diese Arbeit besonders hinsichtlich der im vorigen Abschnitt geschilderten Grundperspektive leiten.

1. Unter der schwarzen Bevölkerung des pazifischen Tieflandes von Kolumbien gabt es auf lokaler Ebene bis zu Beginn der 90er Jahre kein Regionalbewusstsein zur Zugehörigkeit einer „Pazifikregion“. Es gibt aber sehr wohl lokales Bewusstsein mit einem tiefen und intensiven Gefühl für die Örtlichkeit („sense of place“, „sentido de lugar“), wobei Örtlichkeit als das Gebiet oder die Gebiete definiert wird, in denen die Großfamilie lebt. Das ist im ländlichen Raum sehr ausgeprägt, aber auch in den kleinstädtischen Zentren wirksam.
2. Diese Wahrnehmung der Örtlichkeit, dieses Bewusstsein der Zugehörigkeit, strahlt mit abnehmender Intensität auf Teilräume aus, die um die kleinstädtischen Dienstleistungszentren mit dem Sitz der Verwaltung angeordnet sind. Zwischen den ländlichen Gebieten und diesen kleinen urbanen Zentren bestehen affektive Verflechtungen, sofern dort Mitglieder der Großfamilien leben. Die Großfamilien bleiben, auch in ihren städtischen Gliedern, tief mit ihrem Ursprungs- und Bezugsraum, mit ihrer lokalen Heimat verbunden, und die ist im pazifischen Tiefland immer der Fluss.

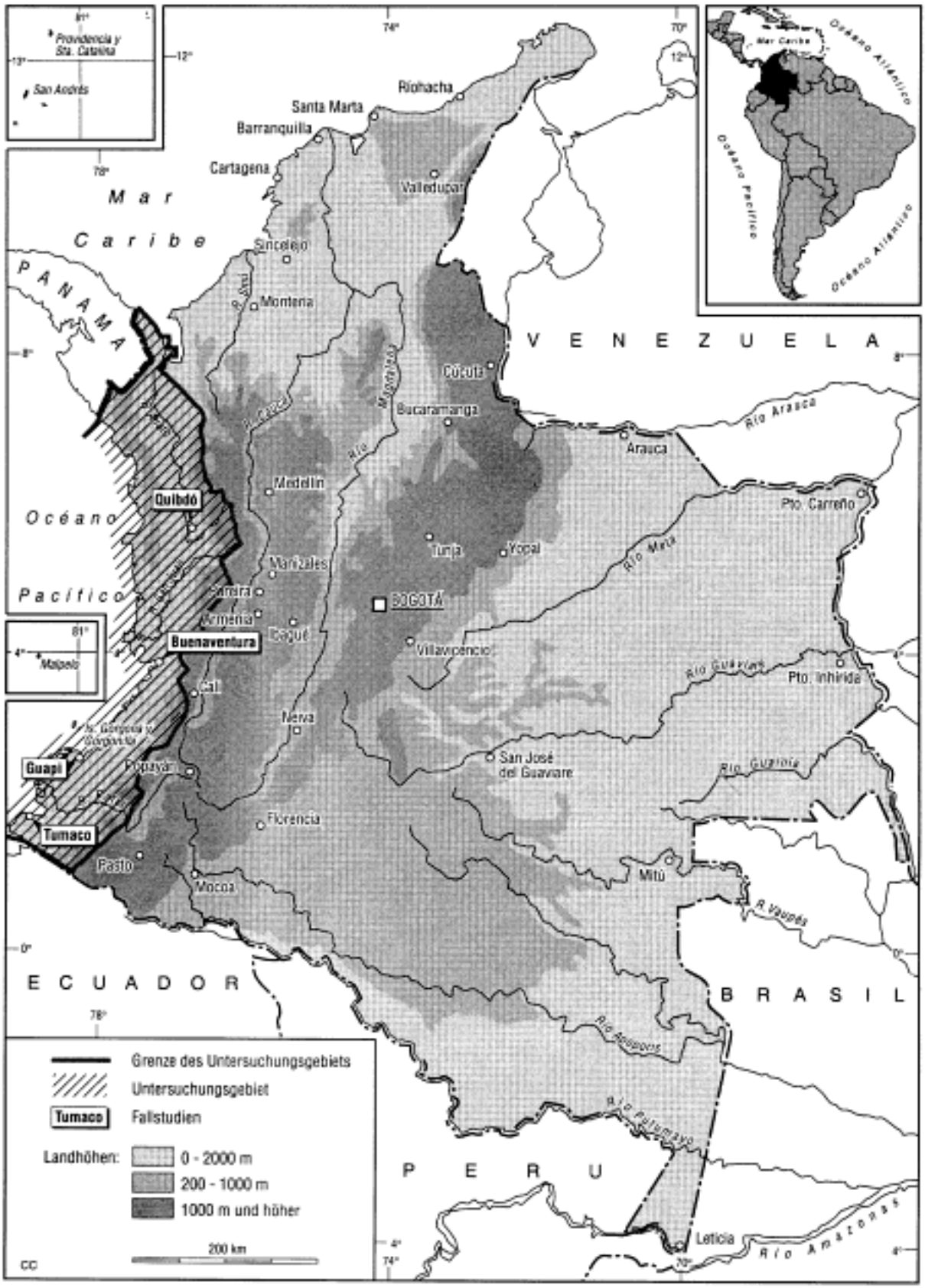

Abb.1: Begrenzung des Untersuchungsgebietes in Kolumbien

3. Als Reaktion auf die staatliche Politik entsteht in einigen Sektoren der Bevölkerung ein Bewusstsein von „Region“, das als Waffe zur Verteidigung des gleichzeitig als Territorium verstandenen Gebietes eingesetzt wird. Dieser Prozess der Bewusstwerdung hat bisher noch nicht die Mehrheit der Bevölkerung erfasst und zeigt große Unterschiede in der Durchsetzung und Intensität.
4. Die Verteidigung des Territoriums äußert sich stärker als Verteidigung der natürlichen Ressourcen des tropischen Regenwaldes im Blick auf die Nutzung durch die eigene Bevölkerung, weniger in einer abstrakten Verteidigung der Biodiversität oder des ökologischen Gleichgewichts.
5. Das Konzept der „Region“ des pazifischen Kolumbien kommt gegenwärtig in der lokalen Bevölkerung als Reaktion, als Antwort und Abwehr von Betroffenen auf, die es leid sind, weiter zu warten, und die überzeugt sind, dass der Staat nicht in der Lage ist, die gravierenden Probleme zu lösen, die ihre Lebensbedingungen beeinträchtigen. Das Konzept „Region“ dient unter diesen Voraussetzungen dazu, kulturelle und sozioökonomische Rechte der Bevölkerung über einen bestimmten Raum gegenüber dem „nationalen“ Staat zu legitimieren und diesen Raum abzugrenzen. Mit der Verteidigung dieses Raumes wird zwangsläufig ein Territorium definiert und damit auch der Zugriff auf die Ressourcen, nenne man sie nun „Biodiversität“ oder „natürliche Ressourcen“.

Diese Ausgangsthesen betonen die Sicht und die Erwartungen, die Raumdefinition und die Reaktionen der lokalen Bevölkerung, die im Mittelpunkt der vorliegenden Arbeit stehen. Aber diese Perspektive „von unten“ und „von innen“ muss schon im Ansatz ergänzt werden durch den Blick „von außen“ und „von oben“, durch die Analyse der nicht aus dem Raum selbst herauskommenden Definitionen und Wertungen, Interessen und Eingriffe. Um dieser Polarität gerecht zu werden, ist die vorliegende Arbeit in drei große Abschnitte gegliedert:

- Tropischer Regenwald, Mensch und Region in der Sicht der Wissenschaft. Es geht dabei um die Perzeptionen und Konzeptualisierungen, mit denen der pazifische Raum vom Rest des Landes unterschieden wird. Dabei werden ideologische und subjektive Elemente wirksam, auch in den als „wissenschaftlich“ erklärten Bearbeitungen unter dem oft unausgesprochenen Ziel, Positionen des Staates und der Staatsführung zu stützen und zu legitimieren. In diesem Kapitel 4 wird die Qualität dieser Beiträge zur physisch-geographischen und Natur-Kenntnis des pazifischen Tieflandes ausführlich dargestellt, um die

geopolitische Bedeutung dieses Raumes als „Quelle natürlicher Ressourcen“ deutlich zu machen.

- Die „Pazifikregion“ im „Pazifischen Zeitalter“ und die Sicht von innen und unten.

In diesem 5.Kapitel liegt der kern der empirischen Arbeit im Untesuchungsgebiet. Methodisch wird ein partizipativer Ansatz bei den Befragungen und der gemeinsamen Diskussion von Mental Maps gewält. Er ist verbunden mit der zentralen Frage nach dem Verständnis von Regionen und Territorium als Grundlage ethno-kultureller Identität und ihrer Verteidigung.

- Die „Pazifikregion“ im „Pazifischen Zeitalter“ und die Sicht von außen und oben.

Im Mittelpunkt dieses 6. Kapitels wird die Enstehung und Entwicklung des Konzepts der „Pazifikregion“ als historischer Prozess der Regionalisierung in Kolumbien herausgearbeitet. Besonders wichtig ist dabei der Umgang des Staates mit dem vermeintlichen leeren „Niemandsland“ des pazifischen Tieflandes, der in der zweiten Hälfte des 20. Jahrhunderts an der staatlichen Politik über die agraren Besitzverhältnisse besonders deutlich wird.

2. THEORETISCHE GRUNDLAGEN

2.1 "Sense of place", alltägliche Lebenswelt und die Wahrnehmung der lokalen Bevölkerung: der Ansatz der Humanistischen Geographie

Die in der Einleitung vorgestellte Grundperspektive der vorliegenden Arbeit mit ihrer Ausrichtung auf die lokale schwarze Bevölkerung in ihrer Lebenswelt, ihren Wahrnehmungen, Sichtweisen und Interessen gegenüber den von außen hereinbrechenden Prozessen des Wandels, stellt die Arbeit in den Rahmen der Humanistischen Geographie.

Die Humanistische Geographie ist keine Teildisziplin der Geographie, sondern eine Perspektive, die sich in den 70er Jahren als Kritik am vorherrschenden Positivismus mit seinem Anspruch auf Objektivität, seinen Abstraktionen und dem Einsatz mechanistischer Techniken in der quantitativen Regionalanalyse entwickelten. Während in der deutschen Geographie die positivistische Tradition und das Paradigma der Landschaft fortlebten, entstand in der angloamerikanischen Geographie eine Rückbesinnung auf holistische und anthropozentrische hermeneutische Ansätze, in denen der Mensch nicht über eine Auflösung in Abstraktionen und durch eine Fülle von Variablen und Indikatoren zum Objekt rationaler Analyse wird, sondern in seinen örtlichen Lebenswelten, seinen Sichtweisen und Wertungen sehr konkret im Mittelpunkt steht. Die im Einzelnen sehr vielfältigen Ansätze werden *"underlain by three central interests: a critique of geography based upon logical positivism; a concern with the reintroduction of the complex world of human subjectivity into geography; and a quest for understanding"* (Unwin 1992: 152).

Als kritische Bewegung gegen die Vernachlässigung der humanen Dimension in der Wissenschaft richtete sich die Humanistische Geographie zugleich gegen strukturalistische Konzepte, etwa in den marxistisch geprägten Deutungen und Sichtweisen, und gegen den Vorrang von Theorie und Abstraktion. Sie setzte sich damit von der zweiten kritischen Gegenströmung der 70er Jahre ab, die als "Radical Geography" unter Fortführung politisch-ökonomischer Gedankengänge den Schwerpunkt auf die politischen Rahmenbedingungen und die

politischen Implikationen der Analyse legte (zum Überblick vgl. Johnston 1986; Gregory 1994a; 1994b).

Anfang der 80er Jahre standen sich damit drei Strömungen in der Geographie des Menschen gegenüber: die Tradition der positivistischen Geographie einschließlich der weiterentwickelten Regionalanalyse (in Deutschland zusätzlich die traditionelle Landschaftsforschung), die Humanistische Geographie und die Radikale Geographie. Inzwischen haben sich diese Perspektiven aber weiterentwickelt und zu Verzahnungen geführt, die eine strikte Dreigliederung unter dem Dach von "Postmodern Geographies" (Soja 1989) weitgehend aufheben. In der Humanistischen Geographie wirkte sich dabei die Kritik an zu starker Betonung des Konkreten und Einmaligen, zu engem Bezug auf das Individuum, die Hinnahme des politischen status quo und die Vernachlässigung der Anwendungsbezüge aus. Es herrscht heute weitgehend Konsens darüber, dass das autonome und souveräne menschliche Subjekt eine Fiktion ist und dass in der Ideologie des Humanismus europäischer Prägung die Versuchung für Normierungen auch auf Kosten "nichtwestlicher" Kulturen besteht (vgl. Gregory 1994b: 261,265).

Bereits Mitte der 80er Jahre setzten Bestrebungen ein, die Kluft zwischen objektivistisch-strukturalistischen und subjektivistisch-hermeneutischen Konzepten in der kulturbezogenen Sozial-forschung zu überwinden. Giddens arbeitete über die Normen und Regelungen, die über Interaktionen die kulturelle Identität prägen (Giddens 1984). Etwa gleichzeitig entwickelte sich in

der sozialwissenschaftlichen Alltagsforschung eine Präzisierung von Leitbegriffen, die die subjektiv-individuelle Betrachtungsebene überwinden. Dazu gehören die "sozialen Lebensformen" als "handlungspraktischen und erfahrungsbezogenen Ausschnitt einer sozialen Lebenswelt, den eine Gruppe von Menschen teilt" (Hahn 1986: 132; vgl. auch Schütz 1981) und das Konzept der "kleinen sozialen Lebenswelten". Diese werden umschrieben als "sozial vordefinierte, intersubjektiv gültige, zweckbezogene Ausschnitte aus der alltäglichen Lebenswelt, subjektiv als Zeit-Raum der Teilhabe an einem besonderen Sinnsystem erfahren und im Tages- und Lebenslauf aufgesucht, durchschritten oder auch nur gestreift" (Hitzler u. Honer 1988: 498).

Erst diese Weiterentwicklungen machen den Ansatz und die Grundperspektive der Humanistischen Geographie für die vorliegende Arbeit tragfähig, weil sie über die subjektive Ebene des Einzelnen und seiner Wahrnehmungen hinaus die Dimension der Gruppe und Ethnie, die Einbeziehung der politischen Dimension in der Fremdbestimmung wie in der Reaktion der

Betroffenen und die Abkehr von einer westlichen ("weißen") Perspektive erlauben.

Die Leitfragen der Humanistischen Geographie zielen auf Wertung und Sinngebung des räumlichen Lebensumfeldes der Bevölkerung, auf die Erfahrung der Örtlichkeit ("sense of place") und auf den Umgang der Menschen mit dem lokalen Lebensraum als Wohnraum einschließlich seiner sozialen Bindungen und Vernetzungen. Im Mittelpunkt stehen dabei die alltägliche Lebenswelt, die Gefühle und Haltungen, Vorstellungen und Konzepte, durch die die Alltagswelt der Örtlichkeit gestaltet wird.

Yi-Fu Tuan (1977; 1980) und Anne Buttimer (1979; 1980) haben in ihren grundlegenden Arbeiten "sense of place" und die Wahrnehmung der Umwelt im Alltagsleben als Objekt der Geographie des Menschen entwickelt und legitimiert. Tuan bezieht sich auf Raum (space) als stärker abstraktes Konzept im Vergleich zur Örtlichkeit (place) und definiert Örtlichkeit als kleinräumiger differenzierten Gebietsausschnitt, der die Erfahrungen und Erwartungen der Menschen einschließt, die ihn definieren und ihm Sinn geben. Örtlichkeit ist darum mehr als die bloße physische Lokalität eines geographisches Ortes oder einer Siedlung und kann folglich nicht allein durch die Arbeitstechniken der klassischen Raumanalytik erfasst und untersucht werden.

Für Buttimer gibt es viele Arten, sich auf Örtlichkeit zu beziehen: symbolisch, emotional, kulturell, politisch und biologisch. Die auf persönlicher wie auf gesellschaftlicher Ebene wirksamen Wertungen und Assoziationen gründen sich auf Interaktions- und Beziehungsnetze oder Verflechtungen, die die Grundlage aller Territorialität bilden und die besonders unter Bedrohungen sichtbar werden (Buttimer 1980: 87).

Diese Ansätze sind für unsere Untersuchung sehr wertvoll, weil es hier darum geht, Wert und Wirklichkeit einer subjektiven Welt in der Konzeption, der Konstruktion und der Wahrnehmung des Raumes aus der menschlichen Erfahrung heraus zu erklären. *"As unique and complex ensemble - rooted in the past and growing into a future - and as symbol, place calls for humanistic understanding"* (Tuan 1979: 388). Für dieses Verstehen geht Tuan von drei Schlüsselbegriffen aus. "Spirit" im Sinne von Geist oder geistigem Gehalt hat mit der Wertung und der emotionalen Einstellung gegenüber der Örtlichkeit zu tun, "personality" kennzeichnet die Einmaligkeit, den affektiv wahrgenommenen spezifischen Charakter, "sense of place" die umfassende Wahrnehmung, die Sinngebung und die affektive Bedeutung der Örtlichkeit.

In dieser Sinngebung des "sense of place" sind zwei Wahrnehmungsebenen zu unterscheiden. Die erste ist mehr visuell und bezieht sich auf herausstechende Merkmale zur Kennzeichnung von Identität und Einmaligkeit, etwa im Aufriss oder im Grundriss von Sied-

lungen, in einzelnen Gebäuden oder physischen Objekten. Diesen "public symbols" stehen die nur aus langer örtlicher Erfahrung erwachsenen "fields of care" gegenüber (Tuan 1979: 412-419). Diese zweite Ebene im Sinne affektiver Hinwendung zum Spezifischen örtlicher Lebensräume ist für unsere Untersuchung besonders wichtig, weil sie an die Traditionen und die Kultur von autochthonen Bevölkerungsgruppen gebunden ist, besonders deutlich in jenen, die von den dominierenden westlichen Forschungsansätzen bisher vernachlässigt wurden[1].

"Fields of care" im Sinne affektiver Wahrnehmung von Örtlichkeit äußern sich nicht primär in äußeren Merkmalen, sie beruhen auf ständig wiederholten Alltagserfahrungen und ihrer Verortung in kleinen Aktionsräumen oder Orten des Zusammenseins, in denen jeder Winkel den Bewohnern bekannt und vertraut ist einschließlich der physischen Umwelt und der Lebensbedingungen. Zu dieser örtlichen Wahrnehmung gehört die an die Örtlichkeit gebundene gemeinsame Vergangenheit, d.h. die Gegenwart der zeitlichen Dimension.

Die Menschen streben auch in der Einbindung in die lokale Lebenswelt grundsätzlich danach, zu wissen, wie fern oder wie nah sie von anderen und voneinander sind. In jeder Ausdrucksform des Alltagslebens ist die Lage und damit die Distanz zwischen Menschen und Objekten implizit enthalten. Hier liegt die Wurzel für die primäre Perzeption von Lage und Distanz in der Verortung des Menschen, über die Wahrnehmung der Örtlichkeit als Platz mit der Gesamtheit der in ihm gelebten Erfahrungen hinaus. In einer Örtlichkeit leben bedeutet darum auch die Identifizierung mit einer kollektiven Perzeption über die "Persönlichkeit des Raumes". Das ist der Grund, warum in verschiedenen Kulturen Raum und Lage, Distanz und Zeit so verschieden wahrgenommen werden.

Im "sense of place" wird eine Identifizierung mit dem örtlichen Lebensraum sichtbar, die von dem Bewusstsein der Zugehörigkeit getragen wird. Identifizierung und Zugehörigkeit werden besonders wirksam, wenn eine Bedrohung von außen, eine Gefahr des Verlustes gegeben ist. *"Residents not only sense but know that their world has an identity and a boundary when they feel threatened, as when people of another race wants to move in, or when the area is the target of highway construction or urban renewal (...). Identity is defined in competition and in conflict with others: this seems true of both individuals and communities (...). We owe our sense of being not only to supportive forces but also to those that pose a threat*" (Tuan 1979: 419). Gefährdung und

[1] An dieser Stelle soll nicht den Folgen der "westlichen" Sicht für die Entwicklung der Humanistischen Geographie nachgegangen werden, etwa der unbefragten Übernahme von Sichtweisen in den "Hochzivilisationen" durch Tuan auf der Grundlage von Aussagen Johnsons 1968. Die Humanistische Geographie hat sich inzwischen der Wahrnehmung von Raumkonzeptionen in nichtwestlichen Kulturen geöffnet, vgl. das von Anne Buttimer herausgegebene Sonderheft von

Bedrohung des örtlichen Lebensraumes führen die Bevölkerung zur verstärkten Identifizierung mit dem Gemeinsamen und zur Wahrnehmung des "Wir gegenüber den Anderen" im Sinne einer Konkurrenzsituation. Die Konfliktsituation verstärkt darum die Identität.

Bis zu dem Augenblick, in dem Bedrohungen auftauchen, identifiziert sich der Einzelne als zugehörig zu einer elementaren Einheit, in der die Außenstehenden als "sie" oder "die Anderen" wahrgenommen werden. Sobald die Bedrohung einsetzt, wird der Sinngehalt der "Anderen" deutlicher und zugleich der des "Wir", das nun sogar weiter ausgedehnt werden kann. Der räumliche Umfang der Zugehörigkeit kann sich von der lokalen Ebene bis zur regionalen Dimension ausdehnen. In dieser Situation kann die lokale Dimension leichter definierbar werden, weil sie sich

in einer gemeinsamen Wahrnehmung kleiner Siedlungszellen und Örtlichkeiten äußert. Wenn sich viele solcher kleiner Zellen und Örtlichkeiten zusammenschließen in der Verteidigung ihres gemeinsamen Interesses, kann man von „regionaler Identität“ sprechen. Jetzt entsteht, von unten her, die Sinngebung von "Region".

2.2 Das Konzept der Region

Im Rahmen dieser Arbeit ist die Differenzierung zwischen verschiedenen Konzepten und Verwendungszwecken von "Region" von großer Bedeutung. Ausgangspunkt ist die Feststellung, daß Raumeinheiten Konstrukte sind. "*Räume sind niemals ‚durch die Wirklichkeit' vorgegeben. Sie sind vielmehr stets ‚gedankliche Zusammenfassungen'. Man muss das betonen, denn der Versuchung, Räume zu ontologisieren, sind in der Vergangenheit viele Wissenschaftler erlegen. (...) Es sind aber stets Raumabstraktionen, die für gesellschaftliche Teilsysteme wichtige kommunikative Funktionen erfüllen. Solche Abstraktionen verdanken sich nicht selbst. Sie haben immer einen Urheber, der aus seinen Interessen heraus handelt und mit seinem Handeln gewollte, aber auch nicht intendierte Wirkungen erzielt"* (Heinritz 1992: 303).

Unter diesen Voraussetzungen können in dieser Arbeit Raum und Region nicht als solche Objekt der Untersuchung sein, sondern nur die Konzepte von Räumen und Regionen, ihre Sicht und Wertung. Im Mittelpunkt steht hier die Konstruktion von Regionen als Ausdruck von Einheit und Identität, den ihr Bevölkerungsgruppen im Sinn von "unser Raum", als gemeinschaftlich verstandener Raum verleiht. Region ist auf dieser Ebene die gemeinschaftliche

---

Geojournal (Buttimer 1992).

Anerkennung eines spezifischen Ausschnitts der Erdoberfläche. Zunächst ist hier jedoch auf zwei andere Benutzungsformen des Begriffs Region einzugehen.

Erstens wird Region vielfach im normativen Sinn gebraucht. Es ist ein durch Grenzen definierter Raumausschnitt, der für bestimmte handlungsorientierte Zielsetzungen abgegliedert wird, etwa für Zwecke der Planung (Planungsregion), der Verwaltung (Verwaltungsgebiete verschiedener Größenordnung) oder zur Ausübung von Macht, Souveränität und Kontrolle (bis zur Dimension des staatlichen Territoriums). In der Begründung und in den Einflussnahmen liegt die Aktivität hier bei politischen Gruppen oder Akteuren und auf dem Staat mit seiner Bürokratie und seinen Institutionen.

Zweitens wird Region im akademischen Bereich, besonders in der wissenschaftlichen Analyse, als Instrument zur Definition eines Raumausschnittes unter bestimmten Fragestellungen benutzt. Regionalisierung als systematische Raumgliederung und Klassifikation erleichtert die Definition räumlicher Einheiten zur Untersuchung und Darstellung bestimmter Probleme und zugleich die Synthese. Die grundsätzlichen Kriterien zur Definition einer Region sind dabei eine flächige Geschlossenheit ("contiguity"), klare Außengrenzen und die absolute und relative Lage, die ihr Einmaligkeit als Raumindividuum verleiht. Die inhaltliche Definition kann dabei in dominierenden Merkmale, dem Mengenverhältnis, der Intensität und der Mischung ausgewählter Variablen oder auf einer relativen Homogenität solcher Einzelmerkmale liegen. Als räumliche Einheit, die zum Zweck der Analyse oder zur räumlichen Klassifikation gebildet wird, ist die Region immer ein Konstrukt über die Realität und darf nicht mit der Realität selbst verwechselt werden.

Dieser in der Geographie sehr verbreitete Einsatz von Region und Regionalisierung wird durch eine Vielzahl von methodischen und arbeitstechnischen Instrumenten differenziert. Obwohl schon Anfang des 20. Jahrhunderts betont wurde, dass es keine global gültige Regionalisierung und keine "natürliche Raumgliederung" geben kann, die alle Phänomene einschließt, wurde immer wieder übersehen, dass die Definition von Regionen nicht unabhängig von den benutzten Kriterien ist und dass es deshalb für jeden Erdausschnitt sehr verschiedene Regionaleinteilungen geben kann.

Das schließt nicht aus, dass die Herausarbeitung solcher Regionen große Bedeutung für die wissenschaftliche Analyse besonders in der Geographie und ebenso für praktische Zwecke hat. Das gilt für alle Arten von Regionen, für die strukturellen und formalen Regionen, die identifiziert werden nach der Präsenz und der Ausprägung bestimmter Merkmale ebenso wie für

funktionale Regionen, die durch die Art und die Intensität von Interaktionen und inneren Funktionsbeziehungen charakterisiert werden. Das Konzept der Region bleibt ein wichtiges Instrument zur Organisation der immer regional differenzierten geographischen Information sowohl für die wissenschaftliche Erkenntnis wie für Anwendungen in Regionalpolitik und Regionalplanung (vgl. Nir 1991; Johnston 1994).

Gegenüber diesen beiden Konzepten und Verwendungszwecken von Region ist die einleitend genannte dritte Form der Definition für die vorliegende Arbeit besonders wichtig. Sie beruht auf "*der Ausrichtung auf kulturelle Identifizierung: einen ‚sense of place' und vor allem einer `Zugehörigkeit' durch die symbolische Konstruktion von Örtlichkeit (‚place'). Diese Perspektive wurde durch die Humanistische Geographie vorgestellt und nachfolgend durch das Interesse an Kulturtheorie und Kulturstudien vertreten.(...) Besonderes Interesse fand dabei die Analyse symbolischer Landschaften, die Konstituierung regionaler politischer Kulturen und der Kampf zur Sicherung der lokalen und regionalen Identitäten angesichts extraregionaler und oft ferner Entscheidungen und Prozesse* " (Gregory 1994c: 508).

Mit diesem Ansatz verwandt ist die Auffassung der Region als Medium sozialer Interaktion. Giddens hat sich in seinen Untersuchungen den Verknüpfungen zwischen der soziokulturellen Realität und dem menschlichen Subjekt und damit der Verbindung von Mikro- und Makroebene gewidmet. Er hat zugleich davor gewarnt, von trügerischen Aufgliederungen zwischen den verschiedenen räumlichen und gesellschaftlichen Maßstabsebenen auszugehen und nach der absoluten räumlichen Einheit und klaren Grenzen gesellschaftlicher und kultureller Einheiten zu suchen (Giddens 1984a und 1984b). Kulturelle Identität drückt sich für ihn in einem ständigen Prozess von Interaktionen aus, in denen sich die "Strukturierung" als System semantischer Regeln zur Definition von Weltanschauung und von moralischen Regeln in der Gemeinschaft äußern (Giddens 1984b; vgl. auch Werlen 1993: 297-299). In ähnlicher Weise sieht Thrift in der Region die Überschneidung menschlicher Fähigkeiten und Fertigkeiten ("human agency") und sozialer Struktur, die Region als ein Feld von Szenarien für Interaktionen (Thrift 1983; vgl. auch Gregory 1994d und 1994e).

Die räumliche Bindung kultureller Identität als Gesamtheit der Wertorientierung, der Handlungsnormen und der Sinngehalte im Zusammenleben menschlicher Gruppen einschließlich der symbolischen Gehalte und der kollektiven Erinnerung wird häufig als "regionale Identität" bezeichnet. Dieser Begriff ist allerdings missverständlich, weil er nicht die Identität eines Raumes oder einer Region meint. Werlen lehnt es darum grundsätzlich ab, von "regionaler Identität" zu

sprechen: *"... it cannot be meaningful to look for the ‚regional identity' of someone. Instead of searching for regional identity, it is more appropriate to research the regional aspects of cultural identity*" (Werlen 1993: 304).

Unter der Fragestellung dieser Arbeit ist es nicht hilfreich, Region entweder als mentales Konstrukt und als Hilfsmittel für wissenschaftliche Studien oder Planungszwecke oder aber als räumliche Realität zu sehen, die vorgegeben ist (Nir 1990: 59). Die durch kulturelle Identität entstandene Region ist ebenso eine Realität wie die Planungsregion, die Verwaltungsregion oder die Regionalisierung durch Wissenschaftler, weil alle eine Wirkung ausüben. Entscheidend ist, dass Regionen geschaffen werden unter bestimmten Zielen und Zwecken, dass sie damit zeitgebunden und nicht wertneutrale, objektive Gegebenheiten sind, die ohne diesen Hintergrund verstanden werden könnten. Die von Wissenschaftlern, vom Staat und von Planungsbehörden definierten und "gemachten" Regionen legen sich über eine bestimmte Bevölkerung und werden für sie wirksam. Sie beeinflussen ihr Leben, aber auch ihre Entscheidungen. Das wird sichtbar in dem Bemühen der
Bevölkerung, zu verstehen, was ihre Zuordnung zu einer bestimmten Region für Folgen hat. Dabei gibt es erhebliche Wandlungen im Zeitverlauf.

Eine der wichtigsten Veränderungen ist die Aufnahme des Konzeptes Region durch die betroffene Bevölkerung, als ein Konzept der Differenzierung und Definition, das ihr Alltagsleben beeinflusst. Man kann hier von einer Umkehr sprechen: was als einfaches Instrument für die Regionalanalyse, als akademisches Mittel zur räumlichen Klassifikation und für Zwecke der Planung und anderer staatlicher Maßnahmen entwickelt worden war, verwandelt sich in eine Waffe der Bevölkerung zur Verteidigung ihres Territoriums. Über seine Bedeutung als Ausdruck des kulturellen Lebensraumes hinaus erhält es geopolitische Bedeutung "von unten" her, aus der Sicht der Bevölkerung.

Besonders problematisch ist in diesem Zusammenhang das Konzept der Homogenität. Für die Konstruktion und Definition von Regionen ist eine Homogenität von bestimmten Variablen oder Indikatoren, ersatzweise die Definition eines dominanten Merkmals oder mehrerer solcher Merkmale gebräuchlich, um eine räumliche "Einheit" von einer anderen unterscheiden zu können. Dabei erfolgt eine Generalisierung und Abstraktion. Genau hier liegt die Gefahr: abstrahieren, um klassifizieren und die Einheiten benennen zu können, aber dann zu vergessen, wieder zum Ausgangspunkt zurückzukehren, zur Differenzierung.

Wenn Homogenität als absolute Realität und nicht als Konstruktion verstanden wird,

entstehen früher oder später Widersprüche und Konflikte, mindestens zwischen der konzeptionellen Herausarbeitung und der Realität. Ein gutes Beispiel bieten die Vorschläge von Coraggio. Er geht davon aus, dass die Theorie der Wachstumspole Heterogenität impliziert, ja Gegensätze. Bei der Definition von Regionen als homogenen Funktionsräumen für die Planung vergisst er, dass genau diese Heterogenität, diese Gegensätze durch Planung überwunden werden sollen, denn er postuliert Wachstumspole innerhalb der Region, was eine Vertiefung der Entwicklungsunterschiede zur Folge haben muss.

Ähnliche Probleme gibt es in der funktionalen Perspektive. Damit ist nicht die Funktionsbeziehung innerhalb einer Region, beispielsweise durch Interaktion und Verflechtung, gemeint. Die Region kann nur funktionieren, wenn schon bei ihrer Definition und Abgrenzung die Implikationen von Entwicklung in ihrer humanen Dimension, das heißt unter Anerkennung der sozio-historischen und kulturellen Differenzierungen, berücksichtigt werden, sonst erzeugt ihre Konstruktion Konflikte. In beiden Fällen wird die lokale Dimension wirksam werden, denn nur auf der kleinräumigen Ebene der Örtlichkeiten kann das Wesen der realen Situation erkannt und anerkannt werden.

2.3 Territorium, Ethnizität, Identität: Krise des Nationalstaates?

Die Begriffe „Territorium“, „Nation“ und „Identität“ und ihre unterschiedliche Verknüpfung werden im alltäglichen Sprachgebrauch so häufig und dabei so unterschiedlich verwendet, dass es hier nicht darum gehen kann, diese vielfältigen Sinngehalte und Widersprüche zu dokumentieren. Es geht um die grundlegenden Gehalte und die Beziehungen zueinander, mit Schwerpunkt auf dem Grundbegriff des Territoriums.

In Anlehnung an Robert David Sack verstehe ich Territorium als Folge von Territorialität. „*Territoriality will be defined as the attempt by an individual or group to affect, influence, or control people, phenomena, and relationships, by delimiting and asserting control over a geographic area. This area will be called the territory”* (Sack 1986:19). Territorien werden Geschaffen durch Individuen, Gruppen, Institutionen oder Staaten und implizieren eine Abgrenzung durch Zugangsbedingungen, gedachte. oder physische Barrieren. Bei Individuen und lokalen Gruppen erfolgt die inhaltliche und funktionale Definition „ihres“ Territoriums als Abgrenzung durch Verständigung oder auch gewaltsam, auf internationaler Ebene zwischen

Staaten durch formell festgelegte und gekennzeichnete Grenzlinien.

In der Tradition des westlichen Denkens wird Territorium überwiegend mit den Herrschaftsgebieten von Imperien und seit dem Mittelalter den Staaten assoziiert. Im Konzept des Staates sind dabei Territorium und Souveränität wechselseitig miteinander verbunden, das heißt die Ausübung von Souveränität im staatlich-politischen Sinn ist an abgegrenztes Territorium gebunden, zugleich setzt das staatliche Territorium Souveränität voraus (vgl. Gottmann 1973: 6-28). Diese mit dem westfälischen Frieden 1648 auch für das Verhältnis zwischen den Staaten durchgesetzte Verständnis begründete nicht nur die zwischenstaatlichen „internationalen Beziehungen", es enthielt auch die Wurzeln für die Konstrukte von Nation und nationaler Identität, die erst seit Beginn des 19. Jahrhunderts ihre überwiegend verhängnisvolle Wirkung auf das Verhalten der Staaten und die internationalen Beziehungen erhielten.

Die Folge war einmal, das „nationale" Territorium mit seinen Grenzen als physische Manifestation von Staat, Souveränität und nationale Identität zu sehen und die Grenzen entsprechend hoch zu bewerten (Gottmann 1973: 45-50). Dazu gehörte auch die strikte Fixierung auf „Integration" mit allen Mitteln, als Gegenpol der als Bedrohung verstandenen Fragmentierung. Zum anderen führte die konzeptionelle Verbindung von Staat und Nation als Nationalstaat zur weit verbreiteten Tendenz, lokalen Bevölkerungsgruppen und Ethnien ihre alten territorialen Rechte und ihre Autonomie, die in Lateinamerika während der Jahrhunderte der Kolonialzeit noch weitgehend bestanden hatten, abzusprechen. Um die Zusammenhänge und die Konsequenzen dieser Entwicklungen, die seit wenigen Jahrzehnten eine weltweite Diskussion ausgelöst haben, als eine der Ausgangssituationen dieser Arbeit deutlich zu machen gehe ich zunächst von den Begriffen Territorialität und Territorium aus.

Territorialität. Die einleitend zitierte Definition von Sack enthält einen funktionalen Aspekt von Territorialität im Sinne eines sozialen Aktes. Dieser Ansatz wird noch deutlicher im folgenden Zitat: *„Unlike distance, territorial relationships are necessarily constituted by social contexts (however general) in which some people or groups are claiming differential access to things and to others. Because of this, more can be said abstractly about the effects of territoriality than can be said about distance, and yet, because territoriality is a product of a social context, whatever is said about it, no matter how abstract, can have normative implications affixed to it and thus can lead back to a social context. It is important to make clear that these normative implications refer to judgements people make about the uses of territoriality"* (Sack 1986: 30). Gemessen an dem Handeln und den Aussagen lokaler und regionaler Ethnien oder Nationen wird

dabei ein wesentlicher Aspekt übersehen: in Lateinamerika (und wahrscheinlich ebenso in anderen Großräumen) geht es primär um die wahrgenommene Verantwortung oder Mitverantwortung zahlreicher Ethnien für „Mutter Erde“ als lebender Ganzheit, von der sie einen Teil zu bewahren haben und nutzen dürfen. Pflichten und Rechte sind regional gebunden und werden als ererbte Territorien in einem holistischen Verständnis als Lebensraum verstanden, traditionell aber nicht durch scharfe Grenzen definiert. Träger der Pflichten und Rechte ist das Kollektiv, Eigentümer des Landes und der Ressourcen sind übernatürliche Wesen, Nutzungsrechte werden von diesen erlangt. Die ethnischen Gruppen empfinden sich in diesem Umgang mit „ihrem“ Territorium durchaus als souverän.

Territorium. Entgegen der auch in der neueren Politischen Geographie noch immer vorherrschenden „westlichen“ Sicht des Territoriums in der Verbindung mit Staat, Macht, Souveränität und Ökonomie muss im Blick auf die Völker von anderen Konzepten ausgegangen werden. In Lateinamerika (und ähnlich auch in anderen Großräumen) führten die holistische Sicht der indigenen Völker und die Verbindung teilweise temporärer Nutzung mit dauerhafter Verantwortung für „Mutter Erde“ zwangsläufig zu großen Konflikten mit der „westlichen“ Sicht besonders bei Nutzungs- und Bodenrecht. Fast alle Staaten erkannten bis vor wenigen Jahren die zeitweilig ungenutzten Flächen in indigenen Siedlungsräumen und die integrierten Gewässer nicht an; teilweise wurden Waldgebiete einer indigenen Gemeinschaft nur unter der Auflage zugesprochen, dass der Wald gerodet und das Land parzelliert wurde; bis in die jüngste Vergangenheit gab es immer wieder Konflikte um die Anerkennung gemeinschaftlicher Nutzungsrechte. Aus Lebensraum/Land wurde „tierra“ im Sinne der Ware Boden/ Parzelle / Eigentum und es dauerte mehr als hundert Jahre, bis sich die lokalen indigenen Gruppen aus dieser für sie falschen und verhängnisvollen Fehlbenennung lösten und alle Kraft auf die Rückgewinnung von Territorium setzten. In den meisten Ländern wurde –oder wird noch bis heute – der Begriff „Territorium“ für indigene Lebensräume untersagt auch dort, wo Schutzgebiete, Reservate oder autonome Siedlungsräume durch Gesetz oder Verfassung garantiert sind.

Hier wirkt sich der Staatsbildungsprozess nach der Unabhängigkeit aus, als die während der Kolonialzeit noch schwach definierten Grenzen zwischen den Verwaltungszentren und die nicht klar fixierten Territorien zu gewichtigen Aspekten der Staatsbildung wurden (Sandner 1992). Hinter der Weigerung, die selbstverwalteten indigenen Lebensräume als Territorien anzuerkennen, standen Kastrationsängste der jungen Staaten, als gäbe es Anlass zur Sorge vor

Separatismus zugunsten von Nachbarstaaten.

Nation. In der spanischen Kolonialzeit wurden auf Karten vielfach die spanischen Städte und sonstigen Orte als Zellen eingezeichnet, die Territorien der Indigenas aber flächig dargestellt mit Bezeichnung der Völker als „nación ...“ (Sandner 1992: 84). Seit der Unabhängigkeit zu Beginn des 19. Jahrhunderts verschwanden solche Bezeichnungen aus den Karten, zugleich wurde jeder Ansatz zur Anerkennung von mehreren Nationen in einem Staat aufgegeben zugunsten der Fiktion des Einheits oder Nationalstaates. Nietschmann hat wiederholt darauf hingewiesen, dass der Begriff Nation als Gemeinschaft von Menschen von seinem Ursprung her an Kriterien gebunden ist, zu denen Geschichte und kollektive Erinnerung, gemeinsame Institutionen, Sprache und mythologis- che Traditionen oder Religion, Territorium und Anerkennung durch vergleichbare Völker und Nationen in der Nachbarschaft gehören (Nietschmann 1986). Er hat darauf bestanden, auf Karten Zentralamerikas die Gebiete von 15 indigenen (wirklichen) Nationen unter die 7 sogenannten Nationalstaaten einzuzeichnen und zu betonen, dass die Staaten meist nicht aneinander, sondern an eine oder mehrere (wirkliche) Nationen grenzen. Heute vermeiden einige indigene Völker in Lateinamerika die Eigenbezeichnung als Nation, sie bevorzugen „etnia“ oder „pueblo“ (Volk).

Ethnie und Volk („pueblo“). Als Ethnie werden überwiegend Menschengruppen bezeichnet, die sich durch spezifische sozio-kulturelle Merkmale und zusätzliche Charakteristika wie Sprache, Religion, Phänotyp, Kennzeichen der geistigen und materiellen Kultur auszeichnen und teilweise auch eine bestimmte Mindestzahl von Menschen umfassen. Wesentlich ist außerdem die kollektive Identität, eine bewusste Differenzierung zwischen „uns/wir“ und „den Anderen“, ein eigener Lebensraum als Territorium und ein eigenes System sozialer Kommunikation (Wöhlcke 1995: 10). Diese Merkmale sind nicht immer und überall gleich gegeben, sie unterliegen Änderungen unter anderem durch Binnenwanderung und dem ständigen Wandel der Kultur selbst. Wöhlcke betonte außerdem den Austausch zwischen den Ethnien, sei es durch Inkorporation, Verschmelzung, Aufteilung oder Untergliederung (Wöhlcke 1995: 12).

Nach dem Zweiten Weltkrieg spielten ethnische Konflikte auf der Ebene der Staaten bis auf wenige Ausnahmen in der öffentlichen Diskussion zunächst eine vergleichsweise geringe Rolle. Die Zurückhaltung gegenüber rassischen, rassistischen und ethnischen Fragen und Konflikten, die teilweise einem Tabu glich, war möglicherweise eine Reaktion auf die rassistische Ideologie des Nationalsozialismus. Die Staaten waren primär mit ihren Beziehungen zu anderen Staaten befasst und es erschien im Rahmen der Gesamtentwicklung wahrscheinlich, dass „das

Ethnische“ ein vormodernes Relikt sei, das im Laufe der Modernisierung wohl ganz verschwinden würde. Die Normen und Bewertungen und die Institutionen erkannten allenfalls folkloristische Relikte an.

Bewegungen, die die damit verbundene Homogenisierung in Frage stellten, wurden von den Staaten heftig angegriffen, unter anderem mit dem Vorwurf, einen unerwünschten „Multikulturalismus“ zu propagieren; zugleich wurde eine Politik der Integration und Modernisierung betrieben. Schulen, Medien und regionale Politiker waren an diesem Prozess beteiligt, während die regionale Erweiterung der „nationalen Märkte“ vorangetrieben wurde.

Aber paradoxerweise verstärkte die Modernisierung die soziale und regionale Mobilität, es entstanden neue Zentren für kulturellen Austausch und interethnische Kooperation. Während Homogenisierung angestrebt wurde, widersetzten sich große ethnische Gruppen und begannen, um den Erhalt ihrer kulturellen und sozialen Eigenständigkeit zu kämpfen und zu betonen, was sie anders macht. Am Ende richtete sich der Kampf auf eine Verteidigung der Kontrolle der eigenen Territorien. Diese Prozesse vollzogen sich zwischen den Extrempositionen, die zur Globalisierung vertreten werden: zwischen der vorhersehbaren Homogenisierung und der ebenso vorhersehbaren verstärkten Fragmentierung. Dabei wurde die Fragmentierung mit Ängsten umschrieben: staatliche Zersplitterung, Retribalisierung, Ethnoprotektionismus, Refundamentalisierung, kulturelle Relativierung.

In dieser Art polarisierter Diskussion oder Meinungsäußerung wird das Fehlen von empirischen Regionalstudien und eine sorgfältige Aufarbeitung der rasch wachsenden Studien, Deklarationen lokaler Bevölkerungsgruppen und Vergleichsstudien aus verschiedenen Kulturräumen sichtbar.

Die im Titel dieses Unterkapitels enthaltene Frage ist zu bejahen. Auf diese Krise im Umgang mit den ethnischen Gruppen innerhalb der Länder und ihren Ansprüchen auf Autonomie und Anerkennung ihrer Territorialität haben viele Staaten Lateinamerikas mit der staatsrechtlichen Anerkennung der Ethnien und der lokalen Nationen geantwortet, wenn auch erst nach Jahrzehnten des Widerstands und der Auseinandersetzung. Die Entscheidung beruhten nicht auf der Überzeugung und Anerkennung der Multikulturalität und der ethnischen Heterogenität als Grundlage eines neu verstandenen Staates. Wenigstens scheint es so, als sei das Staatsmonopol in der Kontrolle über die Ressourcen und den Boden nicht aufgegeben.

Ich komme deshalb zu dem Schluss, dass die ständige Assoziierung der laufenden Internationalisierung und Globalisierung mit dem dynamischen und sich wandelnden Neuen

gegenüber dem Regionalen, Lokalen und Ethnischen als dem Traditionellen und Starren, wie es uns von den Staaten und akademischen Kreisen vorgestellt wird, falsch ist. Die gegenwärtige Krise des Nationalstaats beruht genau auf dem Gegenteil. Während die ethnischen Bewegungen die Verbundenheit der verschiedenen Sphären anerkennen und versuchen, sie positiv in der Verteidigung ihrer Interessen auszuhandeln, reagiert der Staat immer deutlicher widerstrebend. Im Grunde nimmt er die Wechselwirkungen der Entscheidungen und Aktionen von der lokalen und regionalen Ebene nicht zur Kenntnis.

3 DER METHODOLOGISCHE ANSATZ

Für jede wissenschaftliche Arbeit, vor allem aber für Arbeiten mit starker empirischer Basis, kommt der Prüfung und Darstellung der Methoden besonderes Gewicht zu. Dazu gehört auch die praktizierbare Umsetzung der theoretischen Grundlagen, die im vorangehenden Kapitel dargelegt wurden. In einem ersten Abschnitt wird der methodologische Ansatz bei empirischer Arbeit auf der lokalen Maßstabsebene vorgestellt. Dabei werden Kriterien und Teilaspekte betont, die sich in der jüngsten Entwicklung geographischer und sozialwissenschaftlicher Forschung auf der lokalen Ebene stärker entwickelt haben. Im zweiten Abschnitt werden die einzelnen Techniken, die bei der Feldarbeit und der Evaluierung der Daten eingesetzt wurden, detaillierter dargestellt. Aus einer kritischen Einstellung gegenüber konventionellen Erhebungstechniken und in der Hinwendung auf enge Zusammenarbeit mit der lokalen Bevölkerung entstanden Arbeitsansätze, die auf der Grundlage enger Kommunikation eine unmittelbare Partizipation der lokalen Bevölkerung an den Forschungsfragen und damit insgesamt eine Annäherung an die Realitäten bewirkten.

3.1 Methodologische Fragen bei der empirischen Arbeit auf der lokalen Ebene

Eine Ausrichtung der Forschungsarbeit auf die lokale Ebene erfordert sowohl für die Analyse der Gegebenheiten als auch für die Entwicklung und Durchführung konkreter Entwicklungsmaßnahmen, von vornherein das Wissen der Bevölkerung über die lokale Situation und ihre Bindung an die lokale Heimat („patria chica“) einzubeziehen. Das bedeutet arbeitstechnisch, dass die lokale Maßstabsebene sowohl Ausgangspunkt aller Fragen und Bewertungen als auch Ziel für alle Deutungen und Folgerungen ist. Auf diese Weise kann der so oft wiederholte Fehler einer „Vertikalisierung“ der Sichtweise vermieden werden, etwa in der Relation Staat–Region oder Region–lokale Ebene beziehungsweise Örtlichkeit. Dazu gehört

ebenso die Vermeidung von künstlichen Trennungen von Aspekten, die in Wirklichkeit Teile eines Ganzen sind, beispielsweise Ökonomie, Kultur, mündliche Überlieferung, die vielfältigen Komponenten der natürlichen Umwelt und deren jeweilige maßstäbliche Bindung. Vor allem aber erfordert diese Herangehensweise, sich konkreten Personen und Bevölkerungsgruppen zuzuwenden, nicht um dem wissenschaftlichen Diskurs empirische Gehalte zu verleihen und auch nicht, um dem Wissenschaftler Stoff für die angestrebte konzeptionelle Abstraktion zu liefern, in der sich der existierende Mensch in seiner Lebenswelt verliert. Es geht vielmehr darum, von dieser Realität auf der lokalen Ebene auszugehen, sie in ihren Relationen zu anderen räumlichen Maßstabsebenen zu sehen und zu bewerten und schließlich wieder zu ihr zurückzukehren.

Um das zu erreichen, wird hier eine Methodologie angewendet, die durch die aktive Einbeziehung der lokalen schwarzen Bevölkerung dem Wissenschaftler eine Annäherung an ihre Wirklichkeit erleichtert. Diese Arbeitsweise erfordert eine Anpassung der Sprache des Wissenschaftlers an das Sprachverständnis der lokalen schwarzen Bevölkerung und gewährleistet damit eine bessere Kommunikation. Notwendig sind dabei flexible und offene Erhebungsmethoden. Daher stützten sich die Arbeitstechniken in den Phasen der Feldarbeit und der Auswertung der Ergebnisse empirischer Arbeit (vgl. Abschnitt 3.2.2) zwar auf die traditionellen Forschungsmethoden der Sozialwissenschaften, wie zum Beispiel Interviews, Umfragen, Beobachtungen und aus der Humangeographie das Arbeiten mit „Mental Maps“. Aber die Bearbeitung, Anwendung und Kodifizierung der Information stützt sich ganz wesentlich auf die gemeinsame Arbeit mit der Bevölkerung, etwa in der Form von Workshops. Die Teilnehmer an diesen Arbeitsgruppen- und Diskussionssitzungen, die ganz überwiegend nicht an Entscheidungen auf der lokalen Ebene beteiligt sind, keine politischen Verpflichtungen gegenüber dem Staat haben und über ein mittleres Ausbildungsniveau verfügen, bezeichnen wir als Unterstützergruppen („grupos de apoyo“).

3.1.1 Annäherung an die schwarze Bevölkerung und Partizipation

Bereits im Kapitel über die theoretischen Grundlagen wurde Bezug genommen auf die wichtige Rolle der Partizipation im Feld der Sozialwissenschaften. An dieser Stelle konzentriere ich mich auf die Workshops, die den zentralen Mechanismus zur Annäherung an die Bevölkerung und zu ihrer Partizipation während der Phase der Feldarbeit und im Prozess der Erkundung darstellen.

Die Workshops begründeten sich faktisch in dem Vorschlag einer Gruppe, gemeinsam ein Thema zu bearbeiten, das die Menschen selbst direkt angeht und in das sie involviert sind.

Die Anknüpfungspunkte und Fragen wurden im Vorfeld kollektiv oder auch im Einzelgespräch erarbeitet. In diesem Prozess partizipierten die einzelnen Teilnehmer grundsätzlich sehr aktiv. Es ging nicht darum, Informationen zu erlangen, sondern sich kollektiv mit gewissen Kriterien auf eine konkrete Problematik zu einigen, auf einen Weg zur gemeinsamen Suche nach Antworten und Lösungen. Diese Suche entwickelte sich schließlich in einen alle Teilnehmer bereichernden Austausch und zu einem Weg gemeinsamen Lernens und gemeinschaftlicher Bewusstwerdung.

Die Vorbereitung der Unterstützergruppen wurde durch einen weiteren zweitägigen Workshop gewährleistet. Am ersten Tag entwickelte die Teilnehmer ihre mentalen Karten und diskutierten die Ergebnisse. Am zweiten Tag wurde der Inhalt der später einzusetzenden Umfrage analysiert und diskutiert sowie die Durchführung organisiert. In den Workshops, in denen die mentalen Karten ausgearbeitet wurden, waren die entstehenden Diskussionen über eine Definition „ihrer Region“ nicht nur eine Informationsquelle für den Forscher, sondern hauptsächlich eine Gelegenheit zum Austausch unter den Teilnehmern. Die Workshops boten ein Forum zur Diskussion, in dem eine erste individuelle Reflektion über eine möglich konkrete Ausweitung der mentalen Karten anhand von spezifischen Fragen die Argumentationsgrundlage darstellte. So hinterfragten die Teilnehmer feststehende Annahmen zu „ihrer Region“ und bereicherten die Diskussion um neue Elemente. All dies bedeutete für den Forscher eine reichhaltige Skala an Möglichkeiten und Analyseperspektiven, die mit jeder anderen, traditionellen, Methode nur schwer erreichbar gewesen wäre. Diese Eröffnung präparierte die Teilnehmer des ersten Workshops auf eine Weise, dass sie mit großem Interesse und Verantwortungsbewusstsein die erste Umfrage durchführten.

In dem Workshop, der der Vorbereitung der Umfrage diente, wurde der Gruppe ein Entwurf gezeigt, in dem die Arbeitsziele und die Leitfragen formuliert waren. Der Erfolg dieser Maßnahme hing ab von der Bereitschaft, offen über die vorgegebenen Kriterien für die Feldarbeit, über die Parameter des Fragebogens und über die Systematisierung der Informationen der Gruppe zu diskutieren.

In diesen Workshops, aber ebenso um Umgang mit anderen Gruppen der Bevölkerung, wurde davon ausgegangen, dass jeder Einzelne etwas Wertvolles zur Diskussion beitragen kann. Gemäß dieser Einstellung definierte sich das Wissen oder die Qualität des Wissens des Einzelnen nicht über ihren akademischen Ausbildungsstand. Jeder Einzelne steuerte wertvolle Elemente bei, die durch die eigene Lebenserfahrung und durch die Interpretation der eigenen Wirklichkeit gewonnen wurde. Mit Hilfe von Diskussionen über vorliegende offizielle Informationen (vgl. 3.3.4) wurden auch die verschiedenen Ortsteile bestimmt, in denen

die Umfrage durchgeführt werden sollte. Dieser Aspekt war besonders wichtig für Gebiete, über die es nur wenige, keine aktuellen oder gar keine statistischen Informationen und sozioökonomische Studien gab.

Die Fragebögen zur Umfrage wurden zunächst mit den Teilnehmern getestet. Anschließend diskutieren diese untereinander die gegebenen Antworten. Dieses Vorgehen ermöglichte die Systematisierung der sehr unterschiedlichen Interpretationen jeder einzelnen Frage, so dass es schließlich möglich war, sich auf die bestmögliche Wortwahl der Fragen für die jeweilige Gemeinde oder den Ortsteil zu einigen, damit die Fragen auch wirklich in der gewünschten Weise aufgefasst wurden. Diese Vorgehensweise bereitete die Teilnehmer gleichzeitig darauf vor, die Umfrage selbständig durchzuführen. Später mussten dann die Antworten kodifiziert werden. Auf diese Weise einigte man sich mit den aktivsten und interessiertesten Teilnehmer.

Im Verlauf dieses Kapitels wird die Anwendung dieser Methodologie ausführlicher dargestellt. Zunächst soll einführend auf zwei Begriffe und die dahinterstehenden Konzepte eingegangen werden, die für den methodischen Ansatz der vorliegenden Arbeit von Bedeutung sind. Es geht erstens um das Konzept der lokalen Ebene und zweitens um die mentale Karte oder die kognitive Wahrnehmung.

3.1.2 Die lokale Ebene

Die lokale Dimension spielt eine Rolle im Rahmen der seit einigen Jahren laufenden Diskussion über die Konsequenzen der Globalisierung des Kapitalismus und der Modernisierung für das Verhältnis Raum – Bevölkerung. Diese Aspekte gehen über das Interesse und die Kompetenz der Raumwissenschaft und der analytischen Methoden hinaus. Sie schließen die politische Dimension ein, die sich unter anderem in den Manifestationen der sozialen Bewegungen auf territorialer Basis äußern. Viele Autoren erkennen an, dass diese Bewegungen zu den ausdrucksstärksten Umwälzungen der zeitgenössischen Gesellschaft gehören.

Zugleich ist zu berücksichtigen, dass die lokale Maßstabsstufe zunehmende Bedeutung gewinnt, weil sie die angemessene räumliche Dimension für die Organisation sozialer Bewegungen und ebenso für die Ausweitung der territorialen Grenzen politischer Aktionen des Staates in Verbindung mit einer Dezentralisierung der räumlichen Organisation ist. Diese doppelte Begründung erklärt zu einem großen Teil, warum viele Alternativen der regionalen Entwicklung der „Entwicklung von unten“ und der Stärkung der lokalen Organisationen und Ausdrucksformen besondere Beachtung schenken.

In der Charakterisierung der lokalen Ebene geht Taylor (1991) von den gleichen Annahmen aus – und kommt auch zu vergleichbaren Folgerungen – wie Cockburn (1983), der den Begriff des „Local State“ einführte, das heißt, dass die „lokale Regierung“ ein integrativer Bestandteil und ein Instrument des kapitalistischen Staates ist. Das führt Taylor (mit Duncan u. Goodwin, zitiert bei Taylor 1991: 319) dazu, die Zweideutigkeit des „Local State“ als sein spezifisches Charakteristikum zu sehen, einmal Agent des Staates und zugleich Agent der Opposition zu sein (Taylor 1991: 322). Das reduziert den „Local State“ auf eine rein passive Rolle, weil sich immer die Interessen des Staates über die lokalen Interessen legen. So organisiert der Staat die lokalen Agenten, um seine territoriale Diversität zu steuern auf eine Weise, die es den dominierenden Interessengruppen auf nationaler Ebene erlaubt, über die lokalen Einzelinteressen zu dominieren.

Im Rahmen dieser Arbeit stimmen wir nicht mit Taylor überein, wenn er die lokale Maßstabsstufe als Instanz definiert, in der sich die Prozesse der Kapitalakkumulation realisieren, die global organisiert und national gerechtfertigt werden; sein Vorschlag einer maßstabsbezogenen politischen Ökonomie weist dem „Local State“ eine rein rezeptive und passive Rolle zu und lässt außer Acht, was nach Giddens die komplexe Dialektik global–lokal mit wechselseitiger Beeinflussung ist. Nach dieser Dialektik erzeugen die staatlichen Aktionen, die eingeleitet werden zur Neudefinition von Grenzen zugänglicher Räume durch Mittel der Homogenisierung und um die regionalen Ungleichheiten aufrecht zu erhalten und zu intensivieren, Konflikte, die sich in Widerstandbewegungen der Bevölkerung äußern.

Gegenüber der Reduktion der modernen Welt als direkter Ausdruck der Expansions- und Akkumulationsprozesse des Kapitals repräsentiert Giddens (1991) eine Strömung, die andere kausale Mechanismen identifiziert, in denen die Entfremdung Zeit – Raum, die die moderne Welt charakterisiert, nicht auf die innere Logik des Kapitals reduziert werden kann; er identifiziert andere institutionelle Dimensionen der Modernität, die unmittelbar auf die Herstellung und Definition von Raum in den verschiedenen Maßstäben einwirken, ohne dass sie durch den Kapitalismus unwirksam gemacht werden können (Johnston 1994: 544).

Innerhalb dieser anderen Dimension wird in der vorliegenden Arbeit davon ausgegangen, dass das weltweite Aufkommen lokaler Bewegungen in ihrer Suche nach ethnischer Bestätigung auf territorialer Grundlage eine der Kräfte darstellt, die sehr lebendig Widerstand gegen die einseitige Sicht der Modernisierung leistet und darauf besteht, dass das Recht auf Unterschiede ein unauflöslicher Teil eines einzigen Prozesses ist. Das bedeutet für diese Arbeit, dass die Analyse des Lokalen zu sehen ist in den Wechselbeziehungen mit der regionalen, der nationalen und der internationalen Ebene, um wieder zum Lokalen zurückzukehren.

Für Kolumbien hat Fals Borda dargestellt, wie trotz des ideologischen Gewichts der Verfassung und der monopolistischen Neigungen des Kapitals die Tendenzen hin zu lokaler Autonomie nicht ausgelöscht wurden (1988: 11). Er proklamiert, „*wir stehen an der Schwelle einer bedeutenden Entwicklung, in der es mehr Gegenwart und Entscheidung der Basen gibt. Der neue Vorschlag für ein neues Entwicklungskonzept kehrt zur Region und in die Provinz zurück, was notwendigerweise eine effektive territoriale Ordnung erfordert“.* (Fals Borda 1988: 11)

Aber jenseits dieses Konzepts von Provinz und Region geht es darum, den noch konkreteren Ausdrucksformen Gehör zu verschaffen, die sich innerhalb von Provinzen und Regionen differenziert äußern, also der lokalen Ebene, und in der Analyse dabei zu vermeiden, die vertikalen Strukturen und Prozesse zu reproduzieren, die das Verhältnis Staat – Region kennzeichnen.

3.1.3 Kognitive Karten oder „Mental Maps“

Seit den 60er Jahren hat sich im Rahmen einer Hinwendung zu Umwelt- und Raumwahrnehmung eine Forschungsrichtung entwickelt, die auf das menschliche Verhalten ausgerichtet war. Dabei wirkten verschiedene Disziplinen zusammen, vor allem Psychologie, verschiedene Zweige der Sozialwissenschaften und Geographie. Im Mittelpunkt stand dabei die Kritik an einseitiger, großflächiger und generalisierender Sicht mit Ausrichtung auf Abstraktionen und Orientierung auf „Objektivität“ zugunsten der kleinräumigen Dimension, auf lokale Menschengruppen und auf das Individuum. In diesem Rahmen entstanden Konzepte zur Wahrnehmung oder Perzeption der räumlichen Umwelt in ihrer Konkretisierung zu „kognitiven Karten“ oder „Mental Maps“.

Die Forschung hat sich seit Ende der 60er Jahre in eine Vielzahl von Interessensgebieten aufgespaltet. Stadtsoziologen interessierten sich für die Wahrnehmung und Bewertung der städtischen Umwelt, gegliedert nach sozialen Gruppen und Schichten, einzelnen Objekten wie Einkaufszentren, Kriterien wie Distanz, Wohnqualität, Gefährdung und Umweltbedrohung. Ingenieure und Architekten versuchten, verschiedene Elemente der Wahrnehmung städtischer Nachbarschaften zu messen. Psychologen analysierten die Entstehung der „Mental Maps“ und ihrer Nutzung unter einer Vielzahl von Fragestellungen. Für die Geographen lag der Akzent auf der räumlichen Ebene und die Wahrnehmung von absoluter und relativer Distanz, von Lagebeziehungen und räumlichen Mustern, die in „Mental Maps“ sichtbar werden. Wesentlicher Anteil an dieser Entwicklung hatten der Geograph Downs zusammen mit dem Psychologie Stea. Sie definierten: „*Cognitive mapping is a process composed of series of psy-*

chological transformations by which an individual acquires, codes, stores, recalls und decodes information about the relative locations and attributes of phenomena in his everyday spatial environment" (Downs u. Stea 1973: 9). Räumliche Wahrnehmung, die als „Welt in unseren Köpfen" (Geipel 1982) auch ohne konkrete Umsetzung in eine „Mental Map" existiert, ist Bestandteil des menschlichen Lebensumfeldes. Wirth gliederte dieses Umfeld in die Bereiche „Informationsfeld", „Kontaktfeld" und „Interaktionsfeld" (Wirth 1979: 214-227).

In dieser Arbeit geht es nicht darum, „Mental Maps" als Ausdruck der individuellen und subjektiven Wahrnehmung der Umwelt von Menschen zu sammeln und zu interpretieren oder gar Fehler aus mangelnder Kenntnis oder „falscher" Darstellung von Räumen und Distanzen festzustellen. Es geht ausschließlich um die Wahrnehmung des Lebensraumes als Region. Die zentralen Fragen sind, wie diese Region abgegrenzt wird, das heißt wie weit sie reicht, wie sie untergliedert wird, welchen Kriterien zu ihrer Charakterisierung und zu ihrer Unterscheidung gegenüber benachbarten Regionen benutzt werden. Die von einzelnen Personen gezeichneten „Mental Maps", in denen sie ihre Perzeption aus dem Kopf auf das Papier bringen, sollen dazu dienen, die sozialen Eindrücke der räumlichen Situation und der kollektiven Identität der schwarzen Bevölkerung im pazifischen Tiefland besser zu verstehen.

3.1.4 Der Forschungsansatz für einen vernachlässigte Raum

Weil das Gebiet eine unbekannter und sehr lange vernachlässigter Raum ist, an den sich die Wissenschaft gerade erst anzunähern beginnt, ist eine Zusammenarbeit der verschiedensten Wissenschaften hier wichtig. Es macht keinen Sinn, wenn nun Vertreter der sogenannten reinen Wissenschaften hier Einzelaspekte der natürlichen Bedingungen und Prozesse aufarbeiten und dabei Wechselwirkungen mit den Aktivitäten der lokalen Bevölkerung außer Acht gelassen werden, oder wenn Vertreter der Sozialwissenschaften Teilaspekte der regionalen Probleme bearbeiten ohne Kenntnis der natürlichen Lebensbedingungen. Nur ein interdisziplinärer Ansatz kann hier, wie in einem Schmelztiegel, eine wissenschaftliche Sprache entwickeln, die sich den agierenden und betroffenen Menschen immer mehr nähert. Unter diesem Gesichtspunkt besteht ein Teil meiner Suche in der Aufdeckung der möglichen Beiträge der Humangeographie, die diese Perspektive stützt und in deren Mittelpunkt das Verhältnis zwischen dem Menschen und seiner natürlichen Umwelt steht.

Eine integrierte Regionalstudie bietet hierfür viele Vorzüge, wenn sie weder deskriptiv noch auf sehr spezifische Fragestellungen in einem sehr spezifischen Wissenschaftsgebiet ausgerichtet ist, sondern angesichts eines als thematischer Einheit aufgefassten Raumes darauf abzielt, die wesentlichen Aspekte und Elemente zu erfassen, um Antworten von verschie-

denen Winkeln her zu finden. Es kann also nicht darum gehen, die „Wirklichkeit“ zu sezieren oder in spezielle Fragen aufzulösen, die mich interessieren, ohne immer wieder auf das Ganze zurückzukommen.

„Interdisziplinarität“ heißt hier nicht, im Stil der 60er Jahre in der Erforschung der regionalen Ganzheit als Grundlage für die Planung den Wissenschaftler und Planer als Subjekte zu sehen, während die Bevölkerung und andere historische Subjekte auf Objekte der Forschung reduziert werden. Hier interessiert eine Interdisziplinarität, in der die Teilnahme der Betroffenen zur Grundlage jedes Forschungsprozesses gehört und in der die wirklichen Subjekte die Ergebnisse der Arbeit für sich selbst zurückgewinnen.

Für die Geographie liegt eine Herausforderung dieser Art von Regionalstudien darin, Herauszufinden, auf welche Weise und mit welchen Wertnormen die Bevölkerungsgruppen oder –sektoren handeln, bei der Abgrenzung des Territoriums wie bei der Ausübung von Territorialität. Das bedeutet, „Region“ nicht von außen her zu definieren, sondern von innen, von den lebenden sozialen Subjekten, ihren Erwartungen und Wünschen unter den Optionen, die die natürliche Umwelt ihnen bietet.

3.2 Die angewandte Methodologie

Hinter der Entscheidung zur Untersuchung des pazifischen Tieflandes von Kolumbien standen verschiedene Gründe aus mehrere Ebenen. Ich bin Chocoanerin und stamme aus diesem Gebiet, was nichts bedeutete, wenn hinter meiner wissenschaftlichen Arbeit über mehr als 20 Jahre nicht das Interesse stünde, zum Aufbau der kulturellen Identität beizutragen, die auch meine eigene ist und die immer vom tropischen Regenwald als Lebensraum geprägt ist. Als Bewohnerin des Gebietes verteidige ich meine und damit unsere Interessen an einer kulturellen Identität und an einem eigenen Territorium. Das ist zugleich die Verteidigung einer kollektiven Energie jenseits der Worte, die mein Tun als Mensch und als Wissenschaftlerin nährt und ihm Sinn gibt.

Das erklärt wenigstens teilweise, warum ich eine Wertneutralität des geographischen Tuns nicht für gültig halte. Die Entscheidungen des Was, Wo, Wie implizieren immer eine Finalität, in die die Interessen und die Möglichkeiten des Subjekts einfließen. Es ist meine Überzeugung, dass die Definition dieser Interessen den wissenschaftlicher Charakter einer Arbeit nicht ungültig machen.

Die grundlegenden Konzepte und der thematische Gehalt zum Verständnis der komplexen Realität „tropischer Regenwald“ müssen erst noch entwickelt werden. Das gilt vor

allem, wenn, und in unserem Fall weil, es darum geht, zu wissen und zu verstehen, wie die Bevölkerung im tropischen Regenwald ihren Lebensraum erfährt und objektiv beschreibt.

Da es in dieser Arbeit nicht darum geht, Vermutungen zu äußern oder statistische Angaben zu vermitteln und ich auf meiner Erfahrung in der regionalen Forschung und der Kenntnis der Bevölkerung aufbauen konnte, suchte ich eine Verbindung von Arbeitstechniken, die dem regionalen Kontext und der lokalen Bevölkerung, ihrer Sprache und Kommunikation angemessen erschienen. Diese Techniken sollten es erleichtern, die wichtigsten qualitativen Meinungsäußerungen der Bevölkerung erkennen zu lassen. Dazu wurden Interviews, Befragungen und Gruppensitzungen in der Form von Workshops zur Entwicklung von Mental Maps gewählt, die den Teilnehmern aus vom Bildungsgrad aus verschiedenen Gruppen erlaubten, ihre Sicht des Raumes zu konkretisieren und offen ihre Meinung zu äußern. Die Fragebögen enthielten durchweg offene Fragen.

Es gab einen wesentlichen Unterschied zwischen den Auswahlkriterien für die Durchführung der Workshops („talleres“) zur Herstellung von Mental Maps und die anderen Techniken. Die Werkstätten hatten einen spontanen Charakter, das heißt, es wurde nicht festgelegt, wie viele Personen teilnehmen konnten und ob sie weiblich oder männlich waren. Der angewandte Mechanismus bestand darin, einzelne Personen oder Mitglieder von Organisationen oder Institutionen zu kontaktieren, die auf lokaler Ebene wegen ihrer Verbindungen und Erfahrungen im Ort oder im Gebiet anerkannt waren; es wurden aber auch unabhängig davon Einzelpersonen angesprochen. So kam es fast immer zu Personengruppen mit vergleichbaren Interessen an diesem Raum. Für die Befragungen wurden dagegen Auswahlkriterien wie Alter, Geschlecht, Dauer des Aufenthaltes, Bildungsstand und Wohnort definiert (vgl. 3.3.4).

Grosses Gewicht wurde für diese Arbeit auf die Mental Maps gelegt, während die übrige Information die wichtigsten Aspekte aus den kognitiven Karten stützt und diese komplettiert. Mit diesen von den Teilnehmern erstellten Karten konnten die Elemente erkannt werden, die die Wahrnehmung von „meinem Gebiet“ bis hin zur Abgrenzung und zur Definition soziokultureller und physisch-geographischer Unterschiede erlaubte. Auf diese Weise wurden verschiedene Visionen vom selben Raum vermittelt, aber zugleich war es möglich, zonale Ähnlichkeiten festzustellen. Die Teilnahme von 10 und mehr Personen an einem Workshop erlaubte es den Teilnehmern, ihre Perzeption vor einander auszubreiten und zu bereichern. Die Diskussionen und die Bewertung nach der Erfahrung in der Gruppe waren für viele Teilnehmer ein Weg zur Bewusstmachung und Identifikation mit „ihrem Raum“.

Die Teilnahme der Bevölkerung beschränkte sich nicht auf die Ausführung, sie schloss die Definition der Kriterien und die Überprüfung der Sprache für die Fragebögen sowie die

praktische Anwendung der Befragung und die Kodierung ein. Die Unterstützergruppen („grupos de apoyo“) wurden in jeder Stadt aus Mitgliedern von Jugendorganisationen gebildet. Die Mitglieder dieser Gruppen erwiesen sich als außerordentlich geeignet für die Zielsetzung der erwähnten Methodologie, weil sie in Organisationen der Stadtviertel arbeiten, sich für das soziale Wohlergehen in der Gemeinde einsetzen, dynamisch sind und Zeit haben. Sie haben mit ihren Informationen die Auswahl geeigneter Viertel für die Befragung und die erforderlichen Kontakte erleichtert.

3.2.1 Die bibliographische Revision

Der Schwerpunkt meiner bibliographischen Arbeit lag in Deutschland und Kolumbien. In Deutschland konzentrierte ich mich auf die Städte Hamburg, Berlin und Tübingen, um grundlegende Literatur zu den wichtigsten Themen zu studieren, zu Region und Regionalforschung, Territorium, Biodiversität oder ethnischer Identität, jeweils in Verbindung mit den verschiedenen Maßstabsstufen national, regional und lokal, und viele andere Themen aus der Humangeographie im weiteren Sinn. Die Literatur zum Gebiet des pazifischen Tieflandes konnte nur in Kolumbien studiert werden.

Tab. 1: Bibliographie nach Themenschwerpunkten

Themen	**1905-1989**		**1990-1997**		**Ohne Datum**		**Insgesamt**	
	Absolut	%	Absolut	%	Absolut	%	Absolut	%
Waldwirtschaft	108	30	233	66	13	4	354	100
Mensch	122	41	167	56	9	3	298	100
Insgesamt	230	35	400	61	22	4	652	100

Quelle: Restrepo 1997

Eine Analyse der jüngsten Bibliographie über den kolumbianischen Pazifikraum durch den kolumbianischen Anthropologen Eduardo Restrepo von 1997 zeigt, dass zwischen 1905 und 1989 65% aller vorliegenden Informationen und während der sieben Jahren 1990-1997 35% der Arbeiten erschienen. Dieses wachsende Interesse an diesem Gebiet im letzten Jahrzehnt zeigt keine sehr großen Unterschiede nach Themenfeldern. Vor 1990 waren 63% aller Publikationen waldwirtschaftlichen Themen gewidmet. Zwischen 1990 und 1997 waren das immer noch 47%. Seit 1905 konzentriert sich die nicht der Waldwirtschaft gewidmete Literatur zu einem erheblichen Teil auf anthropologische Studien (46%), gefolgt von sozioöko-

nomischen (17%), historischen (11%), ökologischen, dem Wohnungswesen und den Städten gewidmeten (11%) und politisch-gesellschaftlichen (5%) Themen.

Die grundlegende Arbeit über das Gebiet ist immer noch das Buch von Robert West „The Pacific Lowlands of Colombia, A Negroid Area of the American Tropics“, das 1957 erschien und seit 2000 in spanischer Übersetzung vorliegt. Es beschränkt sich nicht auf die physisch-geographische Beschreibung, sondern widmet sich auch der Kultur der schwarzen Bevölkerung aufgrund direkter Beobachtungen. Im gleichen Jahrzehnt wurde vom Amt für Finanzprüfung (Contraloría General) des Departements Chocó im Rahmen des „Symposio de las Tierras Húmedas“, das vom 19. bis 30. März 1958 in Quibdó stattfand, eine Studie in Auftrag gegeben. In der Einleitung bezieht sich der Herausgeber Rodolfo Castro Torrijos auf den großen Mangel an technischer Information. Aus den vierziger Jahren lag wenigstens der Teilband der „Geografía Económica de Colombia“ über den Chocó vor (Contraloría General de Colombia 1943), der viele Aspekte der wirtschaftlichen Bedeutung des Gebietes beschreibt unter Einschluss historischer, gesellschaftlicher und politischer Aspekte. Eine Institution, die seit den 50er Jahren eine wichtige Rolle für die Erforschung des Gebietes spielt, war die Banco de la República, allerdings mit starker Ausrichtung auf die Gewinnung von Gold und Platin. In den Jahrbüchern für die Departemente Chocó, Cauca und Nariño liegen Statistiken zur wirtschaftlichen Entwicklung vor.

Seit den 70er Jahren erregte der pazifische Raum starkes Interesse bei einigen nationalen Institutionen, die sich dem Management der natürlichen Ressourcen widmen, etwa der INDERENA (Instituto Nacional de los recursos naturales renovables y el medio Ambiente), die nationale Forstforschungsorganisation CONIF (Corporación Nacional de Investigación y Fomento Forestal) und die Nationalplanung. Da der Schwerpunkt weiterhin auf den Waldressourcen lag, verstärkten sich die Studien über Böden, Klima und Vegetation, die nun durch Luftbildinterpretation und Kartierung durch das nationale geographische Institut Agustin Codazzi gestützt wurden. Wichtige Beiträge dieser Zeit sind „Zonas de vida y formaciones vegetales de Colombia: Memoria explicativa sobre el Mapa Ecológico” von Espinal (1977), der „Atlas Regional del Pacífico” (1983) und die „Mapa de Bosques de Colombia” (1984).

Eine weitere wichtige Quelle sind die anthropologischen Studien. Sie widmeten sich zwar überwiegend der indigenen Bevölkerung, angesichts der insgesamt dominierenden physisch-geographischen Studien erlaubten sie aber eine Annäherung an die sozialgeographischen und kulturellen Aspekte. Das gilt vor allem für die Arbeiten von Rogelio Velásquez (1957-1965), Nina Friedemann (1969-1995) und Jaime Arocha (1986-1995), die viele Aussagen auch für die zuvor ganz vernachlässigte schwarze Bevölkerung enthalten, von der münd-

lichen Geschichte in den schwarzen Gemeinden, Volksfesten und wirtschaftlichen Tätigkeiten bis zu Fragen nach der ethnischen Identität im 20 Jahrhundert einschließlich der Beziehungen zur natürlichen Umwelt. Aber noch immer fehlen regionale historische Arbeiten, wenn man von einigen lokalen Berichten etwa über Barbacoas und Iscuandé mit starkem Bezug zur Siedlungsentwicklung und Goldgewinnung im 19 Jahrhundert absieht.

Es herrschen noch immer große Kenntnislücken in allen Bereichen der Humangeographie, aber noch gravierender sind die Mängel in den Arbeitsmethoden, um sich der Realität dieses Raumes anzunähern. Der Einsatz von Analysekriterien und Techniken erfolgt meist ohne jegliche Reflektion und vor allem bei nahezu vollständigem Mangel an theoretischen Grundlagen, um die komplexe Realität des tropischen Regenwaldes und seiner Bevölkerung zu verstehen. Das wird deutlich, wenn wir die fehlende Präzisierung und die offensichtlichen Fehler bestehender Modelle und Klassifikationen betrachten, wenn es darum geht, die „andere Realität“ in der Verbindung von tropischem Regenwald und Bevölkerung zu interpretieren. Als Beispiel nehmen wir die Studie des nationalen geographischen Instituts Agustin Codazzi (IGAC) über „Die agroökonomischen Zonen Kolumbiens“ von 1985, nach der die Klimaprovinzen „feucht“ und „sehr feucht“ ausschließlich eine waldwirtschaftliche Nutzung zulassen. Dieses aus den Mittelwerten der Andenregion übernommene Konzept entspricht durchaus nicht den Flussgebieten des pazifischen Tieflandes mit seiner schwarzen und indigenen Bevölkerung, in denen sich vielfältige Produktionssysteme entwickelt haben und eine starke Landwirtschaft die Susistenz und die Produktion von Überschüssen für den Binnenmarkt erlaubt. Die vom IGAC festgelegte Maximalgrenze von 3000 mm Jahresniederschlag als Grenzwert für die Entwicklung der Landwirtschaft entspricht durchaus nicht der Variationsbreite von Anbaukulturen, die auf weit höhere Niederschläge angepasst sind (Leesberg u. Valencia 1987: 59).

Aus diesen Gründen war es für mich von großer Bedeutung, auf eigene Forschungserfahrungen über die Prozesse der Besiedlung und der traditionellen Produktion bei der schwarzen Bevölkerung des Gebietes aufbauen zu können, die in den 80er Jahren entwickelt worden waren. Dabei versuchte ich Techniken in der Feldarbeit anzuwenden, die die Partizipation der lokalen Bevölkerung bei der Durchführung der wissenschaftlichen Arbeit verstärken. Diese Arbeiten erfolgten in den ländlichen Gebieten des Río Atrato, Río Baudó, Bajo Calima sowie Urabá und um Tumaco; sie erlaubten die Formulierung von zentralen Hypothesen dieser Arbeit, die der Bevölkerung dadurch Mitbestimmung und Ausdruck verliehen.

3.2.2 Die Feldarbeit

Die Auswahl der Fallstudien Quibdó, Buenaventura, Guapi und Tumaco erfolgte nach drei Kriterien:

Repräsentativität: Jeder der Orte ist repräsentativ für einen Teil des pazifischen Tieflandes und zugleich Verwaltungszentrum eines der vier Departemente. Er gehört zugleich zu den größten Orten, in denen sich die politischen und sozioökonomischen Widersprüche auf besonders markante Weise und in ihrer Vielschichtigkeit äußern. In diesen Orten leben Zuwanderer aus allen Winkeln des jeweiligen Departements.

Erreichbarkeit: In einem Gebiet des tropischen Regenwaldes mit sehr geringer Entwicklung des Wegenetzes war es wichtig, die regelmäßige Kommunikation über Flüsse oder Flugzeuge zu berücksichtigen,. Quibdó ist erreichbar durch die Straßen Medellín-Quibdó, Pereira-Itsmina und von Turbo aus, ebenso über den Río Atrato und auf dem Luftweg von Bogotá, Medellín, Cali und Pereira; Buenaventura hat Straßenverbindung mit Cali und Schiffsverbindung entlang der gesamten Pazifikküste; Guapi hat keine Straßenverbindung, ist aber erreichbar auf dem Luftweg von Cali, Popayán und Tumaco, auf dem Seeweg von der gesamten pazifischen Küste; Tumaco hat Straßenverbindung von Pasto aus, Flugverbindung mit Bogotá und Cali und Schiffsverbindung entlag der gesamten Küste.

Leichte Mobilisierung: Wegen der politischen Situation in Kolumbien sind Arbeitsgebiete zu berücksichtigen, die frei von bewaffneten Aktionen der Guerilla, des Militärs, der Drogenkartelle und auch frei von offenem und bewaffnetem Widerstand von Basisorganisationen sind. Diese Gruppen müssen jeweils die Anwesenheit von Wissenschaftlern im Gebiet genehmigen.

In den vier genannten Verwaltungszentren leben 70% der Gesamtbevölkerung des Untersuchungsgebietes, unter ihnen viele jüngst Zugewanderte aus den Agrargebieten, durch die Sichtweisen und Kenntnisse aus den Hinterländern in die kleinen Städte gebracht werden. Ergänzend wurden in der Umgebung der Verwaltungsorte jeweils eine ländliche Siedlung untersucht, bei der Auswertung aber nicht berücksichtigt, weil keine weitergehenden Aussagen möglich waren.

Zwischen Oktober 1993 und Januar 1994 wurde die Feldarbeit in den genannten Orten durchgeführt. Zusätzlich wurden Pié de Pató, Querá und Bocas de Pepé im Flussbecken des Río Baudó (Departement Chocó), Veneral am Río Yurumangi (Dept. Valle), Santa María de Timbiquí am Río Timbiquí (Dept. Cauca) und kleine Dörfer nahe Tumaco (Dept. Nariño) untersucht. Hier konnten allerdings keine Arbeitsgruppen oder Workshops installiert werden.

Dank der Kontakte mit Vertretern der „Organización de Comunidades Negras“ (ONC) in Buenaventura, Guapi und Tumaco, der Bauernorganisation ACIA und der „Organización de Barrios Populares del Chocó“ (OBAPO) in Quibdó wurde ein sehr aktuelles Bild der Gesamtsituation erreicht, außerdem halfen diese Organisationen bei der Bestimmung der Jugendorganisationen, die bei der Feldarbeit helfen konnten. Mit durchschnittlich 12 Mitgliedern wirkten die Vertreter dieser Jugendgruppen als Unterstützergruppen („grupos de apoyo“) bei der Durchführung der Workshops, dem Test der Befragungen und der Definition von Einsatzgebieten der Befragung mit.

3.2.3 Die Evaluation der empirischen Information

Da die Ergebnisse der Mental Maps, der Interviews und der Befragungen durchweg offenen Charakter hatten, ihre Parameter also nicht vorkodifiziert waren, musste eine Auflistung aller Optionen in den einzelnen Antworten erfolgen, um den angemessenen Weg zu einer Gruppierung und Benennung gemäß der in der Vorbereitung bestimmten Parameter zu ermitteln. Die Diskussion mit den Unterstützergruppen erfolgte auf der Grundlage dieser Parameter, was ständige Neuinterpretationen vermied und Vereinbarungen erleichterte. Aus den Mental Maps entstand eine Liste mit allen visuellen Elementen in jeder einzelnen Darstellung, das heißt eine Gesamtliste der Variablen als Grundlage für eine Datenbasis. Für die Befragung wie für die Mental Maps wurde diese Datenbasis mit dem Programm Excel entwickelt, um Tabellen und Graphiken erstellen zu können.

3.3 Beschreibung der eingesetzten Arbeitsmethoden

Schon einleitend zu diesem Kapitel wurde darauf hingewiesen, dass die Mitarbeit einer Unterstützergruppe („grupo de apoyo“) bei der Vorbereitung, Durchführung und Evaluation der empirischen Information den Techniken der Befragung und der Mental Maps einen anderen als den herkömmlichen Charakter verleiht, während bei den Interviews die üblichen Verfahren angewandt wurden.

3.3.1 Die Interviews

Die Interviews wurden strukturiert nach den Leitthemen:

- Persönliche Tätigkeiten, jeweils nach dem Einsatzgebiet und in bezug auf das Untersuchungsgebiet.

- Bewertung über die aktuellen Vorschläge der Regierung für dieses Gebiet.
- Definition des pazifischen Raum Kolumbiens im nationalen Kontext, wobei besonders auf einer Erweiterung der jeweils persönlichen Kriterien zur Definition, Abgrenzung und Untergliederung bestanden wurde.

Insgesamt wurden 14 Interviews mit Führern der folgenden Organisationen durchgeführt: „Organización de Comunidades Negras“ (OCN), „Asociación Campesina Integral del Atrato“ (ACIA), der Forschungsinstitutionen „BIOPACIFICO“ und „Instituto de Estudios del Pacífico“, der „Corporación para el Desarrollo del Chocó“ (CODECHOCO), und INURBE in Quibdó sowie als Einzelpersonen einem Vertreter von SWISSEID und einem Universitätsprofessor.

3.3.2 Die Workshops („los talleres“)

Als Sitzung einer Personengruppe zur gemeinsamen Arbeit über ein Thema von gemeinsamem Interesse konzentrierten sich die Workshops auf eine Visualisierung, die von verschiedenen Gesichtspunkten zu einem Problem ausgehend diskutiert wurden. Um die Gesichtspunkte zur Definition als Region zu konkretisieren, wurden die Mental Maps benutzt. Die Workshops wurden in jeder der vier Städte durchgeführt, mit Gruppen verschiedener Interessen, verschiedenen Alters und unterschiedlicher Teilnehmerzahl.

Tab. 2: Teilnehmende Organisationen und Institutionen bei den Workshops

Ort	Anzahl der Workshops	Teilnehmende Organisation/Institution
Quibdó	4	Mitglieder von ACIA, OBAPO und ACABA
		Gruppe von Akademikern und einem Mitarbeiter der Kirche
		Eine städtische Angestellte
		Gemischte Gruppe aktivistischer Frauen und ein Akademiker
Buenaventura	5	Versammelte Lehrer eines Seminars für Ethnoerziehung
		Aktivistische Frauen
		Mitglieder der Jugendgruppe „El Progreso“
		Angestellte des Kindergartens „Los Delfines“
		Schüler der 9.Klasse der Höheren Schule COLMANUT
Guapi	4	In San José de Guare versammelte Aktivisten für eine von OCN einberufene Werkstatt
		Schüler der 12. Klasse der Höheren Schule San José
		Mitglieder einer Handwerkerkooperative
		Jugendgruppe
Tumaco	3	Angestellte des Bürgermeister von Tumaco
		Holzkohlevereinigung „Asociación de Carborenos y Leñateros ASOCLARET
		Durch die „Oficina de Desarrollo Comunitario” koordinierte Jugendgruppe

Die Workshops hatten die Abfolge Einführung, Durchführung der Erstellung einer Karte, Diskussion der zentralen Aspekte, Darstellung der vorliegenden Ergebnisse meiner Dissertation, Selbstbewertung der Werkstatt durch die Teilnehmer.

Für ***die Einführung*** bestand die Grundidee in der Auslösung einer Diskussion über das Thema „Territorium" auf der Grundlage von Mental Maps. Darum wurde dieses Ziel im Zusammenhang mit meiner Dissertation erläutert und die Diskussion von verschiedenen Gesichtspunkten bei der Beantwortung der Frage: „Was verstehen wir unter der kolumbianischen Pazifikregion?" angeregt. Schließlich wurde darüber gesprochen, welche Implikationen die Beteiligung aller sozialer Sektoren an den Entscheidungen über die Zukunft des Gebietes haben.

Für ***die Durchführung*** wurde von dem Auftrag ausgegangen, „Zeichnen Sie auf, was für Sie die kolumbianische Pazifikregion ist". Anschließend wurden einige Fragen angeführt, die bei der graphische Durchführung zu berücksichtigen waren:

Geburtsort: Als wichtiger persönlicher Bezugspunkt, der eine Verortung erlaubt und von dem aus andere Orte bestimmt werden können.

Bekannte Orte, die in ihrem (relativen) Lagebezug anzugeben sind, sofern sie in der Region liegen, oder in denen die jeweilige Person eine Zeit lang gelebt hat.

Orte, von denen man gehört hat, auch wenn man sie nicht besucht hat.

Grenzen der Region, in alle Himmelsrichtungen.

Verwaltungsgliederung: Obwohl davon auszugehen war, dass dieser Aspekt oft nicht zur Alltagserfahrung gehört und deshalb nicht konkretisiert werden kann, wurde danach gefragt.

Was wir als Region sehen, wenn wir sie in Gedanken überfliegen: Dieser Aspekt fordert eine räumliche Sicht, die bei vielen Teilnehmern die Vorstellungskraft frei setzte und ihnen erlaubte, bedeutsame und differenzierende Zeichen oder Wertungen einzubringen.

Soziokulturelle Teilräume: Damit sollte die Gegenwart von Menschen im Raum betont werden. Die Teilnehmer wurden veranlasst, die Verbreitung von Bevölkerungsgruppen darzustellen und mit Namen zu versehen.

Die Diskussion setzte an diesen Gesichtspunkte an. Wenn die Gruppe weniger als 10 Telnehmer hatte, erläuterte und erklärte jeder Teilnehmer seine Darstellung und antwortete auf Fragen über die abgeleiteten Kriterien. Bei über 10 Teilnehmern wurden zunächst Untergruppen gebildet, die die Leitthemen diskutierten und einen Vertreter zur Vorstellung der Folgerungen benannte. In dieser Form gab es die besten Vertiefungen. Meine Rolle in der Diskussion war es, auf einem ausgehängten weißen Blatt bei jedem Teilaspekt die Punkte aufzulisten, für die es Einvernehmen gab, und zu fragen, ob dazu Zustimmung insgesamt oder

weitere Klärung erforderlich war. Am Ende verlas ein Teilenehmer die so entstandene Liste und stellte zur Diskussion, ob neue Perspektiven hinzuzufügen waren oder das Ergebnis als ausreichend klar gewertet wurde.

Die Vorstellung meines Forschungsansatzes erfolgte unter Einsatz grundlegender thematischer Karten der Region und der Leitfragen meiner Dissertation, die mit den in den Werkstätten behandelten Fragen in Verbindung gebracht wurden. Dabei wurden Gleichartigkeiten, aber auch Unterschiede deutlich. Es ging darum, ein Gleichgewicht zwischen Nehmen und Geben zu erreichen und dabei schwer zugängliche Informationen sowie Aussagen von Wissenschaftlern weiterzugeben, damit die lokalen Teilnehmer erkennen, wie weit ihre Gesichtspunkte sich annähern oder abweichen von dem, was die Sozialwissenschaftler unter „Region" verstehen.

Die Selbstbewertung begann mit der Frage, „Wie fühlte ich mich zu Beginn des Workshops und was habe ich am Ende gewonnen?" Alle Teilnehmer stimmten überein in der Unsicherheit, sich bei Beginn einem weißen Blatt Papier gegenüber zu sehen, aber alle bestätigten auch, wie das Vertrauen langsam wuchs parallel zur Entwicklung von Fragen zu ihrer eigenen Umwelt. Am Ende aber waren sie sich sicher, sehr wenig von „ihrer" Geographie zu kennen. Viele lokale Führungspersonen drückten ihr Unwohlsein darüber aus, intensiv an Prozessen der regionalen Organisation zu arbeiten und sich doch zuvor nie über alle angesprochenen Aspekte gefragt zu haben. Für andere Teilnehmer war das wichtigste die Einsicht, sehr wenig über andere Gebiete des Tieflandes zu wissen.

Auf der anderen Seite reagierten die Teilnehmer sehr unterschiedlich auf die Feststellung, dass es sehr verschiedene Gesichtspunkte zur Definition der Region gibt. Vor allem einige lokale Führer und Akademiker widersetzten sich der Anerkennung, dass es verschiedene Gesichtspunkte gibt, sie hielten diese für fehlerhaft. Aber mit der Diskussion der Kriterien haben doch viele Teilnehmer anerkannt, wie wenig Bedeutung die akademische Genauigkeit hat, wenn es darum geht, die Meinung einer so verschiedenartigen Bevölkerung kennen zu lernen.

3.3.3 Die Evaluation der Mental Maps

Ein wichtiges Ergebnis der Workshops waren 161 Mental Maps, die in die Analyse dieser Arbeit eingegangen sind. Für die Vorbereitung, Durchführung und Evaluation dieser Darstellungen wurde ein eigener Weg beschritten, es gab keine gleichartigen Erfahrungen anderer Autoren. Ein wesentlicher Unterschied bestand darin, dass in der Mehrheit der anderen Erfahrungen die Konzeption und die Forschungsziele das Subjekt des Wissenschaftlers

vom untersuchten Objekt trennen, wobei der Wissenschaftler als absolut neutral und als Empfänger der Information angesehen wird. Ziel ist dabei die Feststellung der „akademischen" Kenntnisse der Bevölkerung, die Erfassung von „Fehlern" und die Ermittlung der psychologischen Einschätzungen und Reaktionen einer Bevölkerung gegenüber ihrer Umwelt.

Dies widerspricht dem Ansatz der vorliegenden Arbeit, in der es darum geht, die Bevölkerung in den Prozess der wissenschaftlichen Untersuchung einzuschließen und in der es keine Absicht gibt, den Grad der Kenntnisse der Bevölkerung zu bewerten, sondern die unterschiedlichen Perspektiven zur Definition als Region zu verstehen. Es musste also hinsichtlich der Verarbeitung der in den Mental Maps enthaltenen Informationen darum gehen, einen geeigneten Weg zur Systematisierung der Information zu finden, ohne in ein Ausmaß der Generalisierung zu verfallen, in dem sich der Reichtum an Optionen verliert.

Die Systematisierung der Komponenten in jeder Mental Map erfolgte nach Art der Darstellung und räumlicher Reichweite. Nach dem *Typ der Darstellung* wird zwischen Krokis, Skizze und Zeichnung unterschieden. Als „Krokis" werden einfache Kartendarstellungen mit einem „akademischen" Ansatz bezeichnet, die den aus Büchern der Schulerdkunde angelehnt sind. Sie haben eine Nord-Süd-Orientierung, logische Darstellung der Flussmündungen und annähernd lagegetreue Darstellung der Orte. „Skizzen" sind Darstellungen, die mehr oder weniger Phantasie einschließen, das heißt keine Lagekoordinaten Nord-Süd enthalten und die Orte auch nicht in annähernd „richtiger" Lage wiedergeben. Viele Skizzen enthalten Illustrationen. „Zeichnungen" benutzen ausschließlich graphische Illustrationen, die oft von Namen und Erklärungen begleitet werden. *Die räumliche Reichweite* kann nach nationalem Maßstab, Region oder lokaler Dimension unterschieden werden.

Als zweite Stufe der Evaluation wurde ***die Datenbasis*** erarbeitet. Zunächst wurden die Variablen Alter und Tätigkeit der Teilnehmer kodiert, die anderen Fragen nach dem Schema „Ja-Nein" gruppiert. Beim Alter wurden zwischen Jugendlichen (16-20 Jahre) und Erwachsenen (21 Jahre und darüber) unterschieden, bei den Tätigkeiten nach 7 Berufszweigen.

Die Gruppe „*Campesina/o*" wurde hier nicht im Sinn „Bauer/Kleinbauer" verwendet sondern im Sinn von „Landbevölkerung". Unter dieser Bezeichnung wurden 6 Untergruppen zusammengefasst: Menschen, die im „Bergbau" (hier überwiegend in handwerklicher Tätigkeiten) der Gold- und Platingewinnung in Flüssen nachgehen; Muschelsammlerinnen, die bei Ebbe mit Stöcken, Messern und Macheten Muscheln sammeln und nachfolgend ambulant in der Stadt verkaufen; Holzkohle-Erzeuger, die das Holz entlang der Flussarme schlagen und anschließend Holzkohle für den Verkauf herstellen; Tagelöhner, die auf Pflanzungen in

Stadtnähe, auf Krabbenfänger-Booten oder in Verarbeitungsbetrieben für Palmherzen arbeiten; die kleinen Landwirte und die Fischer.

Die weiteren Gruppen wurden differenziert nach *Angestellten* in staatlichen Institutionen sowie Lehrer; *Akademiker* als Ausbildungskräfte an Universitäten; *Aktivisten* als Mitglieder von politischen Parteien, der Basis- und Jugendorganisationen und entsprechende Führer*; Studenten und Schüler* als Personen, die regelmäßig in allen Stufen der Sekundarausbildung zwischen 6. und 12. Jahrgang teilnehmen; *Handwerker* als Frauen, die in einer Kooperation für die Vermarktung von handwerklichen Produkten organisiert sind; die Gruppe der *verschiedenen Tätigkeiten* als Personen, die keinem definierten Berufszweig angehören und Gelegenheitsarbeiten annehmen.

Nach der Erstellung von Tabellen und Graphiken aus der Befragung und den Mental Maps wurden die ermittelten Prozentwerte nach der folgenden Liste quantifiziert:

%	Qualifizierung
100	alle
> 85	fast alle
65-84	die Mehrheit
55-64	viele, ein großer Teil
45-54	etwa die Hälfte
50	die Hälfte
39-44	weniger als die Hälfte
30-38	etwa ein Drittel
33	ein Drittel
24-29	etwa ein Viertel
25	ein Viertel
15-23	wenige
10-14	einige wenige
<10	sehr wenige
0	keine

3.3.4 Die Umfrage

Als zweite wichtige Informationsquelle der Arbeit wurde die Umfrage eingesetzt. Die war das Produkt der Gemeinschaftsarbeit der Unterstützergruppe aus Jugendlichen, die aus dem jeweiligen Ort stammen. Ihre Beteiligung an den Tests und der Neudefinition der Fragebögen, der Befragung und der Kodierung gaben dieser Arbeit einen ganz anderen Gehalt als die mit traditionellen Mitteln gesammelten Informationen. Zum Spezifikum gehörte auch der offene Gehalt der Antworten in %-Werten und vor allem die Sprache. Im November und Dezember 1993 wurden 247 Personen in den vier Orten der Fallstudie befragt, ebenso ein ländlicher Ort nahe der jeweiligen Stadt.

Ein erster Schritt war der *Test und die Überarbeitung des Fragebogens.* Dazu wurde in einer Gruppensitzung der jeweiligen aktiven Jugendgruppe jedes Ortes ein Fragebogen vorgelegt und in einem Test mit Befragung einer Teilnehmergruppe durch eine andere durchgespielt. Dabei kamen die unterschiedlichen Interpretationsmöglichkeiten jeder Frage zur Diskussion, bei Einvernehmen wurde eine endgültige Fassung des Fragebogens erarbeitet. Der Fragebogen enthielt 69 Fragen, die in 6 Abteilungen gegliedert waren (Anhang 3).

Abschnitt	**Fragen**
1. Identifikation	1-6
2. Mobilität	7-20
3. Lokale Zugehörigkeit	21-30
4. Regionale Zugehörigkeit	31-46
5. Entwicklungs-Erwartung	47-65
6. Grad der Organisation und Information	66-69

Da das Interesse darin bestand, durch die Befragung die Meinung der Basisbevölkerung kennen zu lernen, richtete diese sich an Personen zwischen 25 und 64 Jahren, die beruflich nicht in Verbindung mit der Politik, dem Hochschulwesen, den Basisorganisationen und dem Handel stehen und seit mindestens fünf Jahren im Ort leben. Es wurde beschlossen, die gleiche Zahl von Frauen und Männern zu befragen.

Weil es keine zuverlässige Volkszählung gibt (der letzte Zensus von 1995 wurde in großen Teilen für ungültig erklärt), musste als Basis für den Umfang der Stichprobe auf Daten zurückgegriffen werden, die von Angestellten der Bürgermeisterämter mit Ergänzungen durch einige Akademiker und regionale Führer bereitgestellt wurden. Generell wurden Stadtviertel bevorzugt, deren Bewohner ein sehr geringes wirtschaftliches Einkommen haben bei hohem Anteil marginaler und informeller Tätigkeiten, die sehr dicht besiedelt sind und die in den Lebensäußerungen besonders „heiß“ sind (in Kolumbien bezeichnet man Ortsteile oder „barrios“ als „los mas rumberos“ und „los mas calientes“, um die Gesamtheit der extrovertierten Lebensfreude, Musikalität und Beweglichkeit auszudrücken).

Die Jugendlichen der Unterstützergruppe bearbeiteten im Durchschnitt 6-12 Befragungen täglich. Hierbei gab es keine Probleme, weil sie gut vorbereitet worden waren und den Vorteil hatten, „ihr“ Stadtviertel und die Bewohner zu kennen, was größeres Vertrauen zu den Befragten erzeugte und die Kommunikation erleichterte.

Um sicher zu gehen, dass die Befragungen ordnungsgemäß durchgeführt worden waren, wurde grundsätzliche eine Stichprobe von 10% nach Zufallsauswahl unter den Fragenden gemacht. Wenn eine Befragung sich als fehlerhaft erwies, oder die Anschriften der Befragter

fehlten, wurden sie annulliert. Unvollständige und nicht kodifizierbare Fragebögen wurden ebenfalls annulliert, das geschah in insgesamt drei Fällen.

Die Systematisierung der offenen Fragen im Fragebogen erforderte die Gruppenbildung der sehr verschiedenen Optionen für die Antwort. Diese Arbeit wurde mit den Jugendlichen durchgeführt, die die Befragungen realisiert hatten. An dieser Stelle werden nur die wichtigsten Aspekte der Kodierung der Fragen erwähnt.

Bei der Frage über Tätigkeiten oder Beschäftigte gab es 13 Optionen für Personen, die keinen akademischen Titel haben, nicht Händler sind und keine politische Laufbahn eingeschlagen haben.

Die Frage, „Was ist für Sie die Pazifische Region?“ ergab 21 Optionen, die sich unter anderem auf die Menschen, die Ressourcen, die wirtschaftliche Situation und die naturgeographische Situation beziehen. Insgesamt ergab die Gesamtheit dieser 21 möglichen Angaben einen guten Einblick in das, was „Region“ auf der lokalen Ebene bedeutet.

Hinsichtlich der Frage „Was wissen Sie von Buenaventura, Tumaco, Guapi und Quibdó?“ gab es durchschnittlich 22 Optionen für jeden dieser Orte, die zwar sehr verschiedene Aspekte in Verbindung mit Bevölkerung, Wirtschaft, Politik, Naturgeographie oder Kultur zeigen, aber in ihrer Gesamtheit jeden dieser Orte gut charakterisieren, weil sie die jeweilige Prägung deutlich machen.

Nach der Erarbeitung der Tabellen und Graphiken wurden in der Analyse die gleichen quantitativen Stufen eingesetzt wie bei den Mental Maps (vgl. 3.3.3).

3.3.5 Evaluation der Sekundärliteratur

Im Bemühen um eine verbesserte Kenntnis und Wahrnehmung des pazifischen Raumes in der kolumbianischen Öffentlichkeit hat die Tageszeitung „El Espectador“ Anfang 1991 eine Kampagne gestartet. Bis Dezember 1993 habe ich 186 Artikel dieser Kampagne, systematisch unter zentralen Themen ausgewertet (vgl. Anhang 4).

Wie wird der pazifische Raum Kolumbiens benannt? In den Artikeln wurden innerhalb von drei Jahren 66 verschiedene Begriffe genannt (vgl. Anhang 2). Sie lassen sich allgemeinen Ausdrücken zuordnen, beispielsweise Flussgebiet, Küste, Küstentiefland, Meer, pazifische Region oder Zone.

Die Perzeption des Gebietes unter Einschluss der Bevölkerung und der Vorschläge oder Vorstellungen für die Zukunft. Dabei sind folgende Varianten zu unterscheiden:

- „Das arme Küstengebiet“ nimmt Bezug zum poetischen Ausdruck des „geheimnisvollen“ Küstengebietes eines Dichters aus Guapi, um die staatliche Vernachlässigung und die Pro-

bleme zu umschreiben, unter denen die Bevölkerung leidet. Das entspricht der traditionellen Sicht dieses Gebietes in der kolumbianischen Wirklichkeit.

- „Das magische Küstengebiet“ bezieht sich auf die Schönheit und das romantische Idyll, mit dem üblicherweise der Regenwald und die Lebensform der Schwarzen und der Indigenas beschrieben wird.
- „Infrastruktur und Öffnung“ als Perspektive, wenn es um die Erfordernisse wirtschaftlicher Öffnung und Internationalisierung geht.
- „Zu entwickelnde Region“ ist Sammelbegriff für Beiträge, die Planungsvorhaben, Wechsel in der Administration und Investitionen in öffentlichen Diensten und Tourismus als Erfordernisse ansprechen.
- „Handelsraum“ konzentriert sich als Leitthema auf Kampagnen und Aufrufe zur Erweiterung der internationalen Märkte für verbesserte Chancen der nationalen Industrie.
- „Zu besetzendes Territorium“ legt das Gewicht auf die für erforderlich gehaltene Inkorporation des pazifischen Tieflandes in die nationale Wirtschaft, teilweise unter Betonung einer Schlüsselfunktion für die nationale Entwicklung.
- „Risikogebiet“ stellt auf Naturkatastrophen und Epidemien ab, die das Gebiet heimsuchten.
- „Paradies der Biodiversität“ fasst als Schlagwort die Anspielungen und Berichte über die neue Vision der Zukunft zusammen: der feuchte tropische Regenwald als „schwarzes Gold“ der Zukunft.
- „Unser Territorium“ bezieht sich auf Ereignisse und Aktionen von regionalen Basisorganisationen, die die lokale Bevölkerung repräsentieren.
- „Konflikt Staat – Region“ widmet sich den Widersprüchen und Konflikten, besonders im Departement Valle.

Welche Interessen wurden im jeweiligen Artikel explizit herausgestellt? Allgemein überwogen die nationalen Interessen an einer wirtschaftlichen Öffnung und einer wirtschaftlichen Internationalisierung. In den Artikeln wurden aber die unterschiedlichen Interessen auf nationaler, regionaler und lokaler Ebene deutlich gemacht. Dabei schloss die „nationale“ Ebene die Industrie- und Handelsorganisationen ein, die der „regionalen“ Ebene die Departementsregierungen besonders in der Forderung nach Investitionen und staatlichen Maßnahmen zur Entwicklungsförderung im eigenen Departement. Die „lokalen“ Interessen bezogen sich auf spezifische Orte, konkrete Probleme oder lokale Organisationen.

In der systematischen Auswertung wurde außerdem festgehalten, in welchem Absatz einer Ausgabe die zuvor genannten speziellen Aspekte genannt wurden.

Neben der Presse wurden auch Publikationen lokaler Schriftsteller herangezogen, um die von ihnen benutzten Kriterien zur Definition des Gebietes und der in den Fallstudien behandelten Orte zur Kenntnis zu nehmen. Diese Information enthält sowohl informative Daten als auch Interpretationen über politische und wirtschaftliche Ereignisse, die die historische Entwicklung der Orte und des gesamten Raumes beeinflussten. Die Autoren nehmen jeweils Meinungen der gebildeteren Kreise und der politischen Klasse auf.

4 DAS PAZIFISCHE TIEFLAND VON KOLUMBIEN

„Kolumbien, Land der Regionen“[4] ist ein neuzeitlicher Ausdruck für ein Land der Kontraste, ein Land großer Vielfalt in der Naturausstattung und darüber hinaus ein Land von sehr verschiedenen und sehr ausgeprägten soziokulturellen Räumen. Als Land der Kontraste beschrieben es im 19. Jahrhundert schon die wissenschaftlichen Studien von Größen wie Humboldt, Caldas, Codazzi und anderen, ebenso wie die Berichte von Reisenden und Regierenden. Aber erst mit der „Nueva Geografía de Colombia“ von Velasco y Vergara (1901) wird das Land in natürliche Großräume gegliedert, in das isthmische (Karibikraum und Panama), das amazonische und das andine Kolumbien. Das andine Kolumbien schließt dabei die sogenannte „Pazifikregion“ ein, wie in Abb. 2 deutlich wird. Fast ein halbes Jahrhundert später definiert der Geograph Pablo Villa (1945) geographische Teilräume innerhalb der beiden natürlichen Großräume Osten und Westen Kolumbiens und innerhalb des Westens die Teilräume Chocó und Buenaventura, die später von Franco y Ocampo (1952) als Pazifikregion („Región del Pacífico“) zusammengefasst werden. Er stellt diese Region den vier anderen: Karibik, Anden, Östliche Llanos und Amazonien gegenüber (vgl. Abb. 2).

Diese zuletzt genannte Regionalisierung, deren Einheiten gleichermaßen als natürliche oder geographische bezeichnet werden, wird seitdem von allen Büchern zur Geographie und allen Atlanten übernommen, die in Kolumbien publiziert werden. Sie blieb unverändert in Karten für den Schulunterricht und als räumliches Modell der Ausbildung, ausgefüllt nach den Bedürfnissen und Geschmacksrichtungen der jeweiligen Autoren, als ob die Aktivität und die Interessen der Menschen und die sich ändernden Wahrnehmungen im Laufe der Zeit nicht wirksame oder vermeintliche Veränderungen im Raum hervorgerufen hätten.

[4] Darío Fajardo 1993 nimmt dieses Schlagwort von Mario Calderón R. auf, um es zugleich als unzureichend für die Definition der Besonderheiten Kolumbiens angesichts globaler Phänomene wie der Wiederbelebung der Regionen und der Ethnien zu kritisieren.

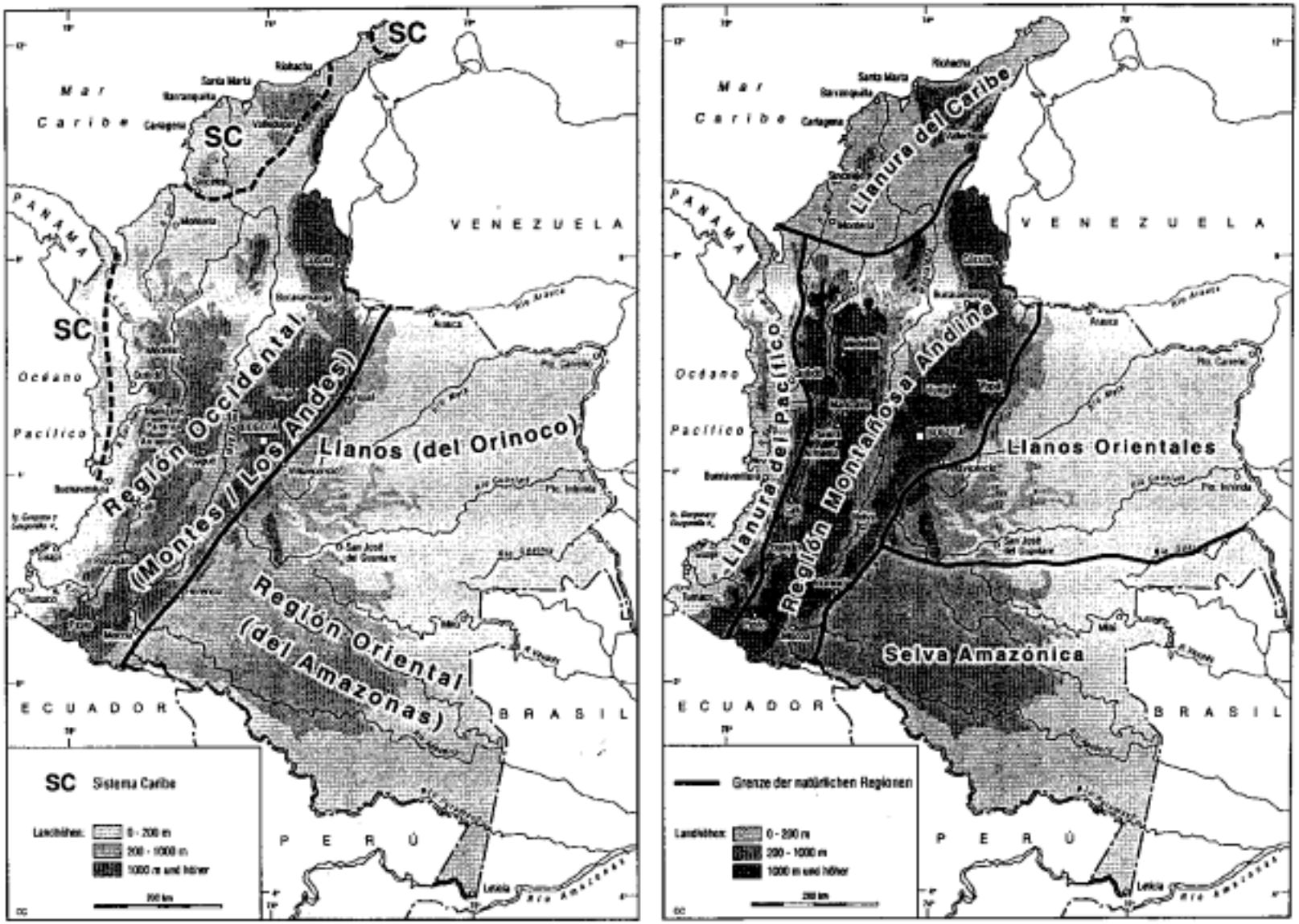

Abb.2: „Die wichtigsten natürlichen Regionen in Kolumbien" nach Velasco y Vergara 1901 (links) und „Die natürlichen Regionen Kolumbiens" nach Franco und Ocampo 1965 (rechts)

Erst weit in den 80er Jahren des 20. Jahrhunderts geben einige Sozialwissenschaftler ihrer Überzeugung Ausdruck sowohl die Regionalisierungen wie die politisch-administrativen Raumgliederungen nicht mit der Wahrnehmung und der Realität der im Raum ansässigen Bevölkerung übereinstimmen[5]. Ein gutes Beispiel für diese Infragestellung der traditionellen Raumgliederung bietet das pazifische Tiefland Kolumbiens.

Zu Beginn der 90er Jahre des vorigen Jahrhunderts wurde der pazifische Raum als „natürliche Region" definiert. Für die Akademiker und die Gelehrten, die sich mit speziellen Themen befassten, reduzierte sich dieser Raum auf Studienobjekte, die normalerweise mit den Naturwissenschaften assoziiert waren, unter dem Ziel, von den natürlichen Ressourcen zu berichten. Es ging dabei vor allem um die Vegetation, die Gewässer, das Klima, die exotischen Tiere und die Mineralien, aber nicht allein im Sinne der Ressourcen, sondern auch um die Nutzung ihrer „unvergleichlichen" strategischen Bedeutung. Manche Autoren waren besessen von der Suche nach möglichen Wasserwegen oder Landverbindungen für die Kommunikation der atlantisch-karibischen und der pazifischen Küsten schon zur Kolonialzeit.

Aber die wenigsten haben das pazifische Tiefland als Einheit gesehen und kaum einer sie als Begegnungsraum schwarzer Bevölkerung afrikanischer Herkunft mit autochthoner indigener Bevölkerung verstanden, eingebettet in den tropischen Regenwald. Für fast alle Autoren blieben die indigenen Bewohner unbedeutend, und die Schwarzen wurden ganz übersehen. Für dieses Phänomen hat Friedemann den Ausdruck der „Unsichtbarkeit der Schwarzen" („*invisibilidad del negro*") in der kolumbianischen Gesellschaft geprägt. Er bezeichnete damit die Unkenntnis über die ethnische Vielfalt und die Annahme einer Gleichheit aller Kolumbianer, in der sich letztlich alle kulturellen Besonderheiten verlieren (Friedemann 1992: 26). Er zielte damit auf die offensichtliche Intention, eine nationale Einheit zu legitimieren, in der „wir alle Mestizen sind" oder doch wenigstens versuchen sollten, es zu sein. So sollte eine mestizische Identität das Ideal einer gleichen, brüderlichen und freien Gesellschaft erfüllen (Arocha 1991: 6), oder mit anderen Worten das Ideal einer Demokratie.

In der Praxis bedeutete das eine Integration der Schwarzen und der Indígenas nur in den allerniedrigsten sozialen Schichten in einer Gesellschaft, in der die soziale Mobilität die Akzeptanz der soziokulturellen Standards der Machteliten voraussetzte. Diese Art der Integration bedeutete eine Beschleunigung der Dekulturation und reduzierte die ethnische Differenzierung zu einer sozioökonomischen Differenz (Wöhlke 1989: 27). Der rassistische Hintergrund dieser Sichtweise wird bei einigen Ideologen und Akademikern sehr klar. Beispiels-

[5] Fals Borda (1988) beschreibt, wie schon seit den 60er Jahren die Widersprüche über die Grenzen deutlicher wurden und bezieht sich auf das auf der nationalen Ebene wachsende Interesse an einer neuen Territorialordnung für das Land.

weise hielt Pablo Vila in seiner „Geografía de Colombia“ an Aussagen von Ideologen wie López de Mesa, Eduardo Caballero und Darío Echandía über die Mestizisierung fest, als er sagte: „*Es ist zu wünschen, dass die Mestizisierung mit einer größeren Vorherrschaft der Weißen zunimmt... Ohne jeden Zweifel wäre die kontrollierte Einwanderung mit Bevorzugung der Menschen aus dem Mittelmeer-Raum, speziell von Landwirten, Fachleuten und Industriellen, wünschenswert, um durch die ererbten Qualitäten der Zivilisation und Kultur der Weißen die primitiven Lebensbedingungen der Schwarzen, der Indios und sogar der Mestizen anzuheben, die ihrerseits dem weißen Element ihre wunderbaren Fähigkeiten in der Anpassung an die Umwelt weitergeben würden*“ (Vila 1944: 142).

Einen Fortschritt bot der nordamerikanische Geograph R. West, indem er von den menschlichen Gruppen berichtete, von ihrer Produktion und ihrer Geschichte als grundlegenden Elementen für die Definition der Region. Er führte vor allem in der akademischen Welt das Konzept des pazifischen Tieflandes von Kolumbien ein, indem er beharrlich auf ihren einzigartigen Charakter mit der Gegenwart der schwarzen und der indigenen Bevölkerung im tropischen Regenwald hinwies. Seine schon 1957 publizierte Arbeit[6], eine der ersten ihrer Art für eine Region des Landes die von der Definition kultureller Aspekte ausgeht, ist bis heute die wichtigste Grundlage für einen großen Teil der geographischen und biogeographischen Arbeiten über Kolumbien in den letzten fünfzig Jahren. Ein Jahr nach der Publikation seines Buches wurde in Quibdó das „Simposio de Tierras Húmedas“ (Symposium über Feuchtgebiete) veranstaltet, das sich im wesentlichen auf das Departamento Chocó konzentriert und die bis dahin vorhandenen Informationen über diese „wichtigste Zone des Landes“ systematisch zusammenstellt.

Aber weder West noch dieses Symposium schafften es, einen ausreichenden Impuls für die Überwindung des falschen Bildes über diesen Raum im Lande zu liefern. Noch bis in die 90er Jahre hinein dominierte in allen nationalen Studien die Sicht des tropischen Regenwaldes als Handikap, als Benachteiligung. Unwirtlich wie sie war, verhinderte das Gebiet die Gründung von Orten durch die Spanier, während diese die Goldadern ausbeuteten, unproduktiv und ungesund hielt sie die Kolonisierung vom Landesinneren her seit der Unabhängigkeit zurück und machte das Gebiet zu einem Reservat für die Extraktion von Waldprodukten und Mineralien. All das bedeutete die Vernachlässigung ihrer Bevölkerung durch den Staat und ihre Definition als nationales Niemandsland, das in Form von Ausbeutungskonzessionen an

[6] Schon 1953 hatte Wilhelmy beim Deutschen Geographentag in Essen seine interessante Arbeit über „die pazifische Küstenebene Kolumbiens“ vorgelegt (die 1955 publiziert wurde), aber sie wurde in Kolumbien nicht bekannt und hatte deshalb keine Wirkung auf die nachfolgende Entwicklung.

extraktive Unternehmen übergeben wurde. Die wenigen staatlichen Investitionen waren darauf ausgerichtet. Exporte zu erleichtern, vor allem durch Infrastrukturmaßnahmen wie den Bau von Landstraßen und der Häfen von Buenaventura und Tumaco. Die wenigen Versuche des Staates, die Agrarentwicklung zu fördern, waren gescheiterte Ansätze der gelenkten Agrarkolonisation oder Programme der Agrarförderung.

Wenn man die bisherigen Arbeiten prüft, stößt man auf drei Probleme: die fehlende Definition räumlicher Reichweite, fehlende Kongruenz der Kriterien im Verhältnis zum Primärinteresse des Autors und die Vielfalt und Mischung von verschiedenen Kriterien und Konzepten. So sagt West beispielsweise auf der ersten Seite seiner Studie sehr klar „*within Colombia the lowlands constitute the entire department of Chocó*“, aber in der zugehörigen Karte wird der südöstliche Teil des Chocó ausgeschlossen, wie in Abb. 5 zu sehen ist. So wenig unter politisch-administrativen Gesichtspunkten diese Ausklammerung verständlich ist, so wenig ist sie es in der naturgeographischen Situation, zumal in einigen Abschnitten die Ostgrenze mit der Höhenlinie von 1000 Metern und in anderen mit der von 1200 Metern zusammenfällt. Etwas später definiert West als einheitliches Merkmal für diese „Region“: „*The Pacific lowlands form but a small part of the American humid tropics, but in terms of both the physical and cultural milieux they are perhaps as representative as any moist equatorial area*“. Aber in dem Bemühen, rigoros in der Anwendung physisch-geographischer Kriterien für die Definition zu sein, schließt er dann den Golf von Urabá an der Karibikküste aus, das heißt die Orte Turbo und Acandí, obwohl sie sich in kultureller und wirtschaftlicher Hinsicht damals nicht vom unteren Atrato des Chocó unterschieden.

Diese Unsicherheit in der Bestimmung der östlichen Grenze ist bei fast allen Autoren zu beobachten, am deutlichsten in der von Pablo Leyva herausgegebenen Publikation „Colombia-Pacífico“ und im „Proyecto Biopacífico“ von 1993 als einem Versuch, alle bis dahin vorliegenden Informationen über die Region zu sammeln und zu integrieren. Im ersten Band, der überwiegend den physischen Aspekten gewidmet ist, werden im wesentlichen die vom IGAC erstellten Karten verwendet, aber in jedem Artikel wird die räumliche Reichweite der Pazifkregion in ihrer nördlichen und östlichen Grenze anders dargestellt, ohne das jeweils zu begründen. Die geographischen Karten erscheinen wie Raumausfüllungen, ohne die Grenzen zu erwähnen, und viele der im Text erwähnten Arten fehlen in den Karten oder widersprechen sich sogar.[7] Für jeden Autor hat die „Region“ einen anderen Namen und eine andere Begren-

[7] Ein Beispiel ist der Text von Jaime O. Martínez. Auf Seite 112 erwähnt er 16 Orte an der Küste nördlich des Kap Corrientes, von denen aber nur 8 auf der Karte erscheinen. Von den übrigen acht werden drei mit anderen Namen bezeichnet oder als andere geographische Erscheinungen erwähnt.

zung. Das wäre zu akzeptieren, wenn es um das jeweilige Untersuchungsgebiet und nicht um die allgemeingültige Definition des Pazifikraums als Region ginge oder wenn die jeweilige Definition begründet würde. Außerdem wird am Ende des zweiten Bandes ein Vorschlag für die territoriale Neuordnung als Synthese vorgestellt, aber weder die Außengrenzen der vorangehenden Definition vermerkt noch Kriterien der Abgrenzung definiert. In anderen Abschnitten stellt die vorgelegte Information keinen nennenswerten Fortschritt gegenüber den Arbeiten aus der zweiten Hälfte des 20. Jahrhunderts dar und in einigen werden die Quellen der Information unterschlagen.

Aus allen diesen Gründen entspricht das Untersuchungsgebiet, das wir als das pazifische Tiefland von Kolumbien („Pacífico Colombiano“) bezeichnen, einen Teil oder das Ganze von dem Gebiet entspricht, da von sehr verschiedenen Perspektiven und Kriterien von anderen Autoren als „Region“ bezeichnet wird. Es geht uns nicht darum, eine neue Definition und Abgrenzung dieses Raumausschnitts vorzulegen, sondern darum, die große Verwirrung deutlich zu machen, die auf der undifferenzierten Benutzung des Begriffs Region beruht. Offensichtlich sehen fast alle Autoren die „Region“ als gegeben und fühlen sich nicht bemüßigt, ihre Kriterien zu verdeutlichen. Die Verwirrung kommt nicht zuletzt aus der tiefen Unkenntnis der natürlichen Dynamik im tropischen Regenwald als einer Realität, die das Leben der Bevölkerung in diesem Raum umschließt. Dazu gehören auch die Schwierigkeiten, die notwendigerweise entstehen, wenn Grenzen als Trennlinien von vermeintlich homogenen und als sicher definierten Gebieten verstanden werden, ohne jede Berücksichtigung ihres historischen Wandels. Damit wird die Dynamik im Leben und in der Kultur der lokalen Bevölkerung in und gegenüber der physischen Umwelt, und das heißt in diesem Fall dem tropischen Regenwald, völlig außer Acht gelassen.

In diesem Kapitel widmen wir uns den Aspekten, die im Laufe des 20 Jahrhunderts für die Charakterisierung des pazifischen Tieflandes von Kolumbien als einer Region im Unterschied zum Rest des Landes betont wurden. Im Mittelpunkt stehen die Perspektiven, Konzepte und Inhalte der bisherigen Sicht, die letztlich auf Wertungen beruht. Aber wir benutzen diese Darstellung zugleich dazu, Dateninformationen zu liefern, aus denen die sogenannte geographische Substanz des Raumes verständlich wird. In einem ersten Teil (Abschnitt 4.1) geht es um diese „Region“ im nationalen Kontext, ihre Grenzen und um grundlegende statistische Aussagen. Der zweite Abschnitt (4.2) ist breiter, weil bis vor wenigen Jahren die Erfassung und Darstellung der physisch-geographischen Merkmale weit überwog und dabei die Widersprüche und offenen Fragen beim Vergleich der verschiedenen Autoren deutlich werden. Der dritte Abschnitt (4.3) ist der Bevölkerung, das heißt den ethnischen Gruppen gewid-

met, unter Betonung der historischen Perspektiven in den Wertungen, etwa des Wandels und der Widersprüche zwischen extraktiven Wirtschaftsformen und „neueren" Produktionsformen und dem an die Naturbedingungen „angepassten traditionellem Leben". Schließlich geht es im Abschnitt 4.4 um die Gegenwart der Geschichte in der Bewertung von Gemeinsamkeit/Einheit und Verschiedenartigkeit/Andersartigkeit der Region und ihrer Menschen in der bisherigen Literatur.

Diese vier Aspekte liefern nach unserer Überzeugung die Leitlinien für die Definition der kolumbianischen Pazifkregion und den Wandel in der Wahrnehmung ihrer Heterogenität und Besonderheit. Ihre Grenzen und Abgrenzungen können nur aus dem jeweiligen historischen Kontext verstanden werden. Für die jüngere Sicht stützen wir uns im wesentlichen auf den Zeitraum 1990-1993, als das pazifische Tiefland Kolumbiens umgewandelt wurde vom „Niemandsland" („tierra de nadie") oder dem freien, verfügbaren Raum („baldío") zum „Land für alle und für alles", das vielen Formen des Zugriffs von außen verfügbar gemacht wurde. Eine wichtige Grundlage für diese Umbauphase sind die Beiträge in den von Pablo Leyva 1993 und dem herausgegebenen Bänden des „Proyecto Biopacífico"[8].

4.1 Abgrenzung und allgemeine Situation des Untersuchungsgebietes

Das Untersuchungsgebiet entspricht weitgehend dem Verbreitungsgebiet des tropischen Regenwaldes zwischen dem Golf von Urabá und der Grenze zu Ekuador entlang der pazifischen Küste westlich der Bergfußzone der Cordillera Occidental (vgl. Abb. 3). Es ist der Lebensraum verschiedener indigener Bevölkerungsgruppen, die hier schon vor der Ankunft der Spanier siedelten, und seit Beginn der Kolonialzeit von Schwarzen, die aus Afrika für die Sklavenmärkte herangeschafft wurden. Beide ethnischen Gruppen haben teilweise vergleichbare historische Erfahrungen, in der Behandlung, wie in der Vernachlässigung durch die Kolonialverwaltung und später den kolumbianischen Staat[9].

---

[8] 1998 erschienen die neun Bände des „Informe Final del Proyecto Biopacífico" und demnächst soll die Raumgliederung publiziert werden. Außerdem ist der große Boom von Studien und Publikationen seit 1993 zu erwähnen, deren Volumen etwa der Gesamtheit aller Publikationen des 20. Jahrhunderts bis zu diesem Zeitpunkt entspricht.

[9] Der Journalist Benítez Acevedo, aus Tumaco, sagte 1977: *„Das Wesen der Völker in der kolumbianischen Pazifkregion beschreibt ein Parabel, die bestimmt wird von der Hoffnungslosigkeit ihrer Bezirke, die doch so reich an natürlichen Rotstoffen waren - angesichts einer Anarchie in der Suche nach Lösungen für das Überleben - und bedingt durch den Mangel an Hinwendung so vieler Körperschaften und Personen...*"

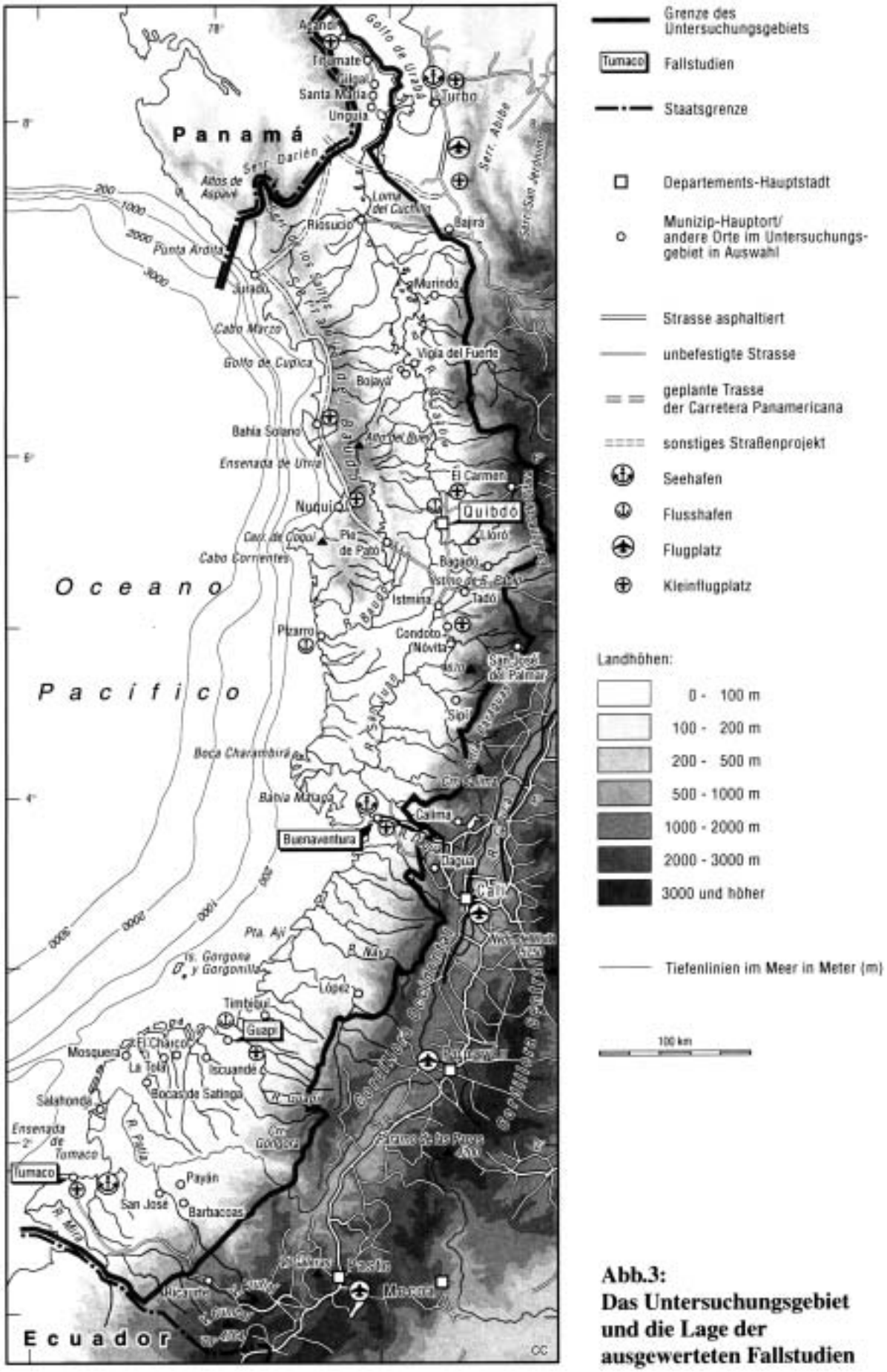

Abb.3:
Das Untersuchungsgebiet und die Lage der ausgewerteten Fallstudien

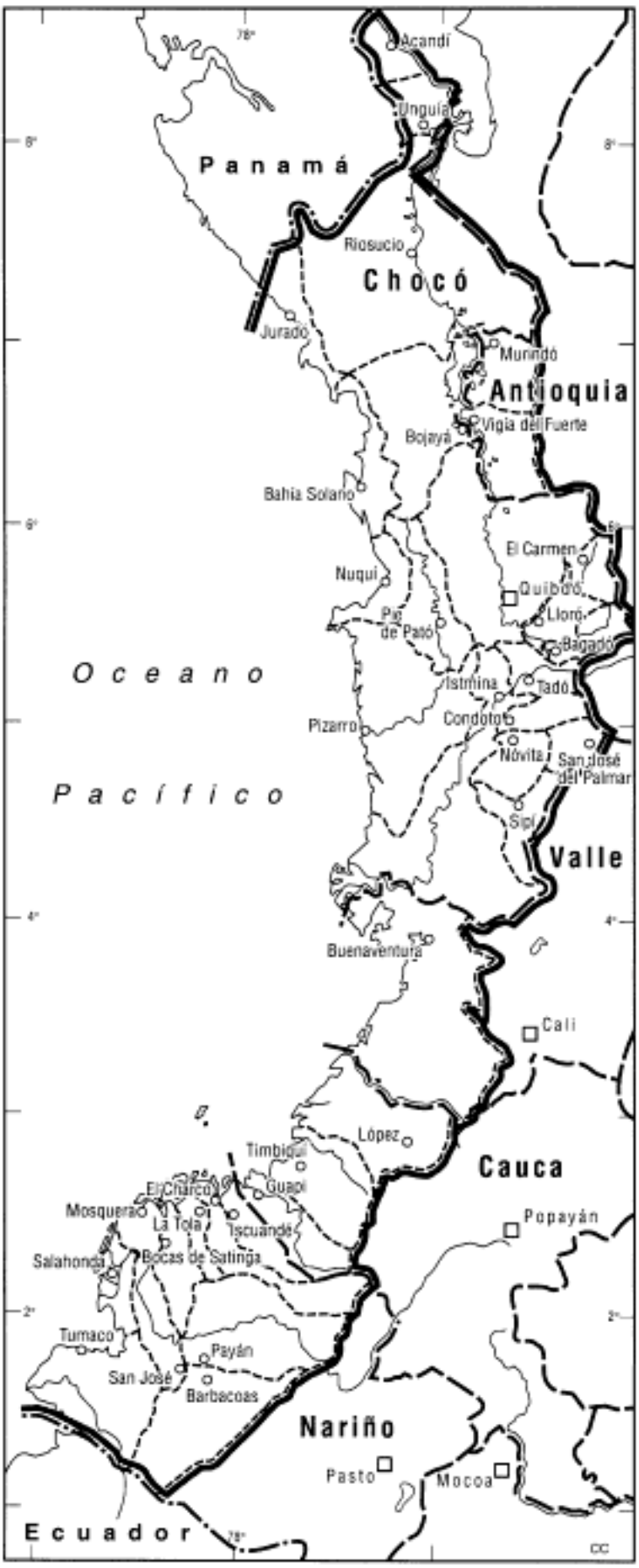

Abb.4:
Die Verwaltungsgliederung

Im Ansatz entspricht dieses Untersuchungsgebiet dem Departement Chocó, den am Atrato gelegenen Munizipien des Departements Antioquia Vigía del Fuerte und Urrao[10] und den Departementen des Tieflandes Valle, Cauca und Nariño mit ihrem jeweiligen Küstenmeer und dem Schelfgebiet (vgl. Abb. 4). Die Gesamtfläche des Untersuchungsgebietes liegt bei 82.000 km_ auf dem Festland.

Diese Abgrenzung erfordert allerdings einige Präzisierungen vor allem im Blick auf die Verwaltungsgliederung. Eingeschlossen wird das gesamte Departement Chocó mit seinen Munizipien an der Karibikküste (Acandí und Unguía)[11] und den südöstlichen Munizipien Sipí und San José del Palmar (vgl. Anhang 5). Ebenso eingeschlossen werden aus dem Departement Antioquia die Munizipien Murindó und Vigía del Fuerte, mit denen seit der Kolonialzeit das Leben und die kulturellen Kontakte am Mittellauf des Río Atrato eng verbunden sind.

Zum Untersuchungsgebiet gehören ebenso das Munizip Buenaventura aus dem Departement Valle, die Munizipien López, Timbiquí und Guapi aus dem Departement Cauca und aus dem Departement Nariño die Munizipien Iscuandé, Maguí, Barbacoas, Tumaco, Mosquera, El Charco, Olaya Herrera, Francisco Pizarro, La Tola, Roberto Payán und Santa Bárbara[12].

Als Außengrenze wird im Norden die Staatsgrenze zu Panama (260 km Länge)[13] und der Golf von Urabá genommen. Als Westgrenze gilt der im Gesetz 9a vom 31. Mai 1961 festgelegte Rand des Kontinentalsockels und als Südgrenze die Staatsgrenze mit Ekuador (168 km Länge)[14].

Zur allgemeinen Charakteristik des Untersuchungsgebietes gehören erstens die naturgeographische Ausstattung mit hohen Durchschnittstemperaturen von 25°C, sehr hohen Niederschlägen mit Extremen bis 14 Metern im Jahr und hohen Luftfeuchtigkeiten, außerdem die weitgehende Bedeckung mit tropischen Regen- und Feuchtwäldern. Die Wälder, die etwa 80% der Fläche einnehmen, sind äußerst artenreich mit teilweise über 400 Baumarten je Hektar und einer der weltweit höchsten Werte für die Biodiversität. „*Diese Wälder enthalten 7.000 bis 8.000 Pflanzenarten von insgesamt 45.000 insgesamt in Kolumbien und der Anteil*

[10] Turbo ist ein weiteres Munizip Antioquias am Atrato, aber seine spezifische Entwicklung während des 20. Jh. als agroindustrieller Raum unterscheidet es deutlich von der Pazifikregion.

[11] Darin unterscheidet sich unsere Abgrenzung von solchen der „Cuenca Pacífica“, die sich, wie ihr Name sagt, auf die Flüsse und Flussmündungen bezieht und darum das Flussbecken des RíoAtrato ausschließt, weil der Atrato in die Karibik mündet.

[12] Die zuletzt genannten stimmen mit der Abgrenzung für Nariño überein, die Benítez Acevedo auf der Begleitkarte zu seinem Artikel *„Los pueblos del pacífico de Nariño y su drama permanente*“ vermerkt hat (Benítez 1977: 88).

[13] Die Landgrenze zwischen Kolumbien und Panama wurde durch das Abkommen Vélez-Victoria vom 20.August 1924 festgelegt, die Grenze im Meeresraum durch das Abkommen Liévano-Boyd vom 20. November 1975.

[14] Die Landesgrenze ist insgesamt 586 km lang und wurde im Abkommen Suárez Múñoz Vernaza vom 15. Juli 1916 festgelegt. Die Grenze im Meeresraum wurde durch das Abkommen Liévano-Lucio vom 23. August 1975 fixiert.

endemischer Arten in der Flora und der Fauna gehört zu den höchsten im gesamten Kontinent“ (PBP 1988, Bd.1: 27).

Aber wenn irgendetwas das Spezifikum des pazifischen Tieflandes von Kolumbien charakterisiert, dann ist es die einzigartige Verbindung zwischen schwarzer und indigener Bevölkerung innerhalb des tropischen Regenwaldes. Die schwarze Bevölkerung lebt bevorzugt an den Flüssen und Küsten, während die Indigenas durch die Schwarzen an die Oberläufe der Flüsse abgedrängt wurden.

Eine weitere Besonderheit gegenüber der Andenregion ist die Verwaltungsgliederung. Südlich des Departements Chocó. Während die Munizipien des Tieflandes sehr groß sind und als „relativ entvölkert“ geschildert werden, sind sie im Andengebiet sehr klein und dicht besiedelt.

Tab. 3 : Tieflandanteile der Munizipien

Departement	**Fläche**	**Anzahl Munizipien**		**Tiefland- Munizipien**	
	1000 km_	Gesamt	Tiefland	1000 Km_	% von Dept.
Cauca	29,3	36	3	7,6	25
Chocó	46,5	19	16	42,6	92
Nariño	33,3	56	10	17,0	51
Valle	22,1	42	1	6,1	27

Quelle: IGAC „Atlas Regional del Pacífico“ 1983

Im Departement Nariño liegen 51% der Fläche im ständig warmen und feuchten Tiefland, das in nur 11 Munizipien gegliedert ist, während in den übrigen 49% Fläche 55 Munizipien liegen. Im Departement Valle hat Buenaventura als einziges Tiefland-Munizip 27% der Gesamtfläche, die übrige Fläche ist in 41 Munizipien aufgeteilt.

Schließlich ist die Unterversorgung mit Infrastruktur ein weiteres wichtiges Spezifikum des Untersuchungsgebietes. Wenn die Staatstätigkeit durch Infrastrukturleistungen zugunsten der Bevölkerung gemessen wird (Hoffmann u. Pissoat 1996) ist die Vernachlässigung des Pazifikraumes bei der Entwicklungspriorität des Staates bis Ende der 80er Jahre offensichtlich. Ende des 20. Jh. erreichte die Gesamtlänge des Straßennetzes im Chocó kaum 370 km, das sind 8 Meter je km_ verglichen mit 120 m im Landesdurchschnitt.

Das wäre nicht sehr bedeutend, wenn ersatzweise das dichte Flussnetz als Verkehrsweg besonders gefördert worden wäre, aber das war nicht der Fall. Im Programm der In-

teramerikanischen Entwicklungsbank („Plan Pacífico“) wurde zwar die Erweiterung und Verbesserung des Wegenetzes gefordert, aber primär im Blick auf Verbindungen zwischen den wichtigsten regionalen Zentren und den Departementshauptstädten und der Häfen mit dem Landesinneren, ohne die Mängel in den regionalen Verkehrnetzen zur Kenntnis zu nehmen. „*Für die Transporte ins Land liefert die Pazifikregion den Zugang zu den Häfen und bietet einen Korridor für die Verbindung der Andenregion mit den internationalen Märkten. Allerdings sind die Transportleistungen in der Region unzureichend, teuer und wenig zuverlässig, weil sie auf dem Flussnetz erfolgen, das hier verfügbar ist (15% des nationalen Flussnetzes), während die lokalen Straßenverbindungen sehr beschränkt sind. Für die Verbindung der Küstenorte mit dem Rest des Landes gibt es nur unzureichende Flugplätze. Die Verbindung der Häfen mit dem Landesinneren ist mangelhaft: die Verbindung der Straße Buenaventura-Loboguerrero mit Cali und Buga (130 km), über die täglich 2500 Fahrzeuge verkehren, erfordert Ausbau und künftige Erweiterung; die Straße Pereira-Tadó-Nuquí (285 km) muss fertiggestellt und asphaltiert werden im Rahmen des Straßenbauprogramms für das Departement Chocó und die Verbindung Popayán-Guapi muss gebaut werden*“ (DNP 1998).

Tab. 4: Ausmaß der unbefriedigten Grundbedürfnisse (UGB)[15]

Indikator	**Kolumbien Pazifikregion**	**Mittelwert Kolumbien**
Durchschnitt UGB	85%	32%
Kindersterblichkeit je 1000 Geborene	110	28
Sanitäre Grundausstattung		
- Wohnungen ohne Ausstattung	41%	10%
- Wohnungen ohne sanitäre Ausstattung	37%	15%
Analphabetismus	39%	11%
Grundschulbesuch		
- in Städten	60%	87%
- auf dem Land	41%	73%
Gesundheitsdienste		
- Ärzte je 10.000 Einwohner	1.6	9.2

Quelle: DNP 1997, zitiert als Quelle DANE „Necesidades Básicas Insatisfechas”

Servicio	**Cabecera Municipal**	**Resto del municipio**
Wasserleitung	48%	4.2%
Abwasserleitung	10%	1%
Elektroenergie	30%	-
Telefon	10	1%

Quelle: DNP 1997. Telefon nur für Chocó: Anschlüsse je 100 Ewh.

[15] Unbefriedigte Grundbedürfnisse (spanisch NBI, Necesidades Básicas Insatisfechas) ist ein in Lateinamerika weit verbreiteter synthetischer Messwert, um das Armutsniveau ohne Einschluss der Einkommen vergleichbar zu machen. Die Kennziffer benutzt qualitative Indikatoren für bestimmte Güter und Dienstleistungen. In Kolumbien definiert das DANE Indikatoren

Zu dieser generellen Vernachlässigung kommen große Ausstattungsunterschiede zwischen den deutlich unterversorgten Verwaltungszentren der Munizipien und den ländlichen Gebieten, in denen die entsprechende Ausstattung ganz oder weitgehend fehlt.

4.2 Die physisch-geographische Situation

Schon im einleitenden Abschnitt wurden Mängel in der bisherigen Darstellung des Untersuchungsgebietes deutlich. Bei der Erfassung der physisch-geographischen Situation ist das besonders ausgeprägt. Für alle Elemente, vor allem aber für Geologie, Geomorphologie und Böden ist festzustellen, dass noch immer detaillierte Untersuchungen fehlen und die räumlichen Differenzierungen sehr grob sind, weil sie auf großflächigen Übersichtskarten vor allem des Reliefs zu beruhen scheinen. Das gilt im Ansatz auch für Klima und Vegetation, aber hier sind die vorliegenden Daten und thematischen Karten etwas differenzierter, beim Klima gibt es immerhin jüngere Daten für zahlreiche Stationen im Untersuchungsgebiet, die allerdings in den Karten etwa der jährlichen Niederschlagsmittel noch nicht berücksichtigt werden.

4.2.1 Geologie

Das pazifische Tiefland und die Cordillera Occidental, das heißt das gesamte Gebiet westlich des Río Cauca, entstand auf ozeanischer Kruste und werden durch Gesteine und Ablagerungen seit der mittleren Kreidezeit geprägt. Das Gebiet am Westrand der großen Südamerikanischen Platte ist in seiner geologischen Geschichte unter Berücksichtigung der Plattentektonik außerordentlich kompliziert (vgl. Abb. 5).

In der Kreidezeit entstanden hier bis ins nördlich Zentralamerika hinein mächtige marine Ablagerungen. Unter dem Druck der sich nach Nordosten verschiebenden Cocos-Platte im Pazifik wurden diese Sedimente von vulkanischen Massen durchsetzt. Im Gebiet Panamas bestand eine breite Verbindung zwischen Pazifischem und Atlantischem Ozean. Sie wurde zwischen Ende der Kreidezeit und mittlerem Tertiär (Miozän) schrittweise verkleinert durch vulkanische Festlandsinseln, dem „Chorotega-Block“ im Raum Costa Rica, der sich nachfol-

---

wie „unzureichenden Wohnungen“, „kritische Verdichtung“, „unzureichende Dienstleistungen“, hohe ökonomische Abhängigkeit und Schulbesuch (Hoffmann u. Pissoat 1996: 23).

gend bis ins mittlere Panama ausdehnte, und dem „Choco-Block“ im nordswestlichen Kolumbien, der sich nordwärts ebenfalls bis ins mittlere Panama ausbreitete.

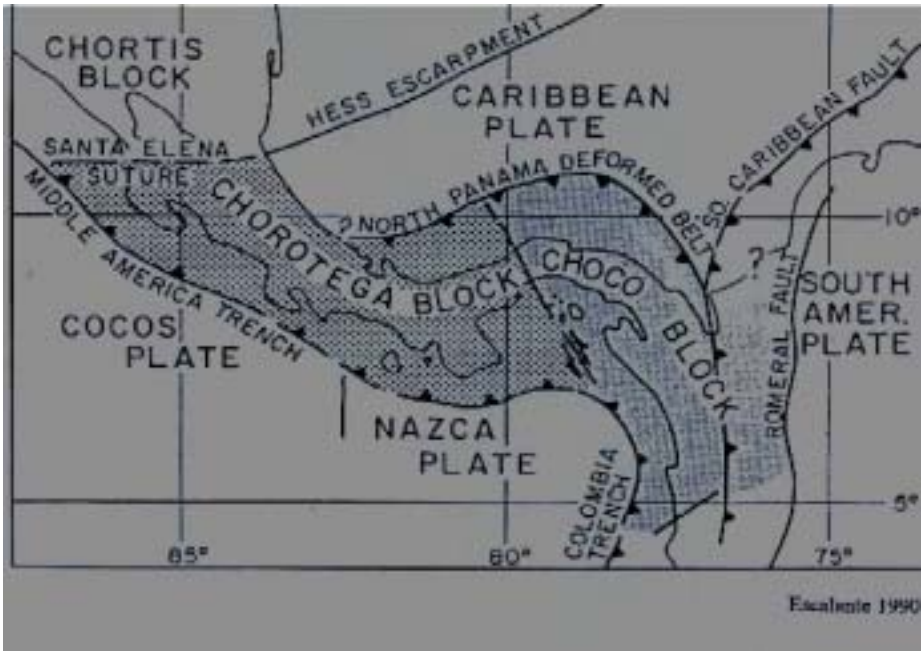

Abb.5: Die Plattentektonische Position des nordwestlichen Kolumbien

Im frühen Tertiär wurde der Druck der Cocos-Platte stärker, sie tauchte im Mittelamerikanischen Graben unter den Westrand der Karibischen Platte ab, an der Grenze verstärkte sich der Vulkanismus.

Weiter östlich tauchte die ebenfalls nach Norden und Osten drängende Nazca-Platte am (heute weitgehend zugeschütteten) kolumbianischen Meeresgraben unter den Rand der Südamerikanischen Platte ab. Im Norden schlossen sich die nach Süden drängenden Bruchzonen von Panama und vor der Nordküste Kolumbiens im Golf von Urabá zusammen und schufen die bis nach Ekuador reichende „Nahtzone“ des Atrato. An ihrem Ostrand liegen zahlreiche Süd-Nord verlaufende Bruchlinien, die den Westrand der Südamerikanischen Platte markieren (vgl. Abb. 5).

Diese Darstellung ist eine Vereinfachung der sehr komplizierten und vor allem widersprüchlichen Aussagen (Meschede u. Frisch 1998; Escalante 1990; Morris et al. 1990). Escalante betont ausdrücklich die bestehenden Unsicherheiten in der Deutung (1990: 225).

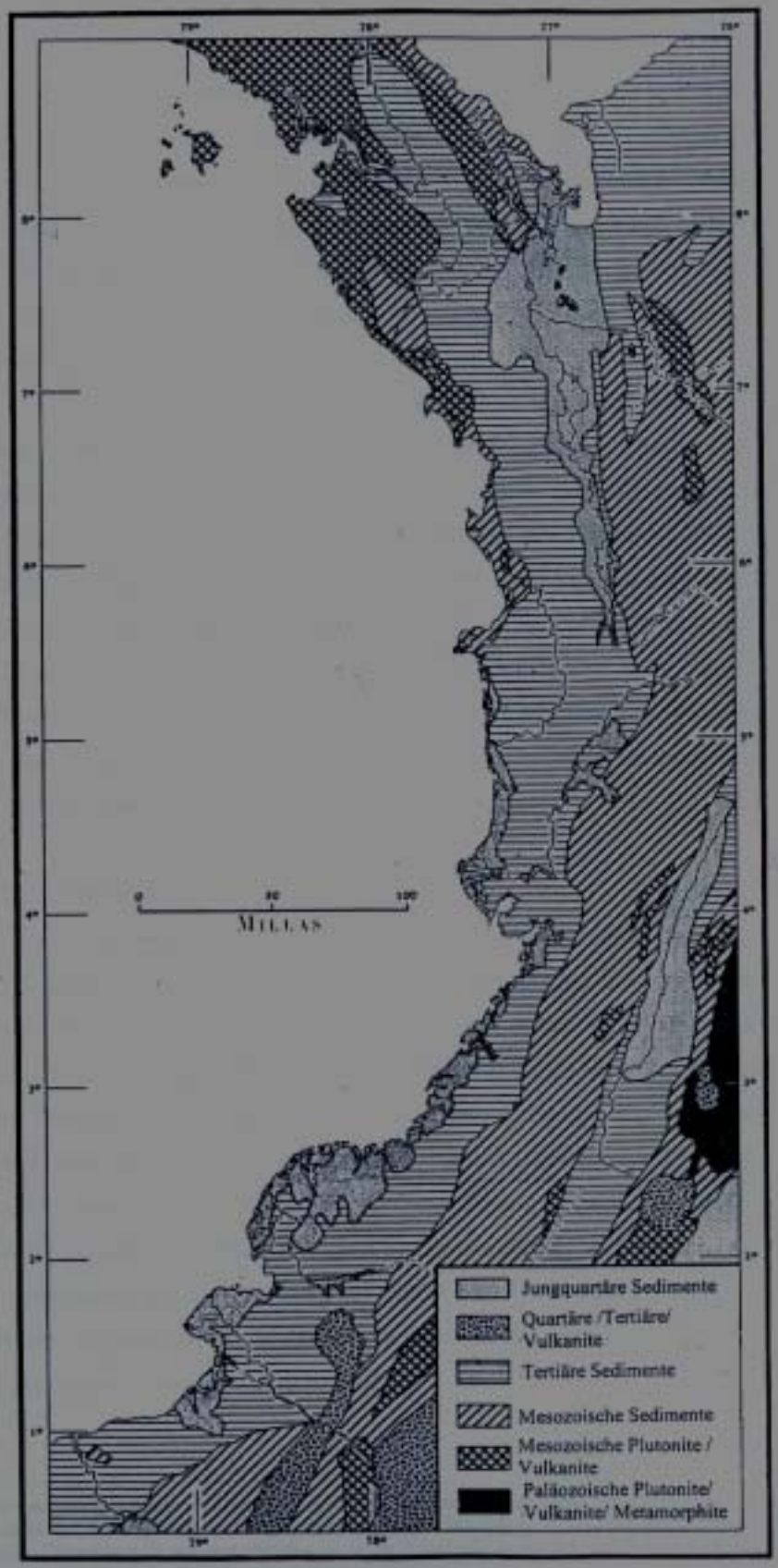

Abb.6:
Geologie aus West 1957

Zu den am besten gesicherten Erkenntnis gehört die große Bruchlinie in der „Geosinclinal de Bolívar“, an der das pazifische Tiefland Kolumbiens weiter gegen die Westkordillere geschoben wird. Diese Kordillere ist ihrerseits aus ozeanischen Sedimenten überwiegend aus der Kreidezeit, aus vulkanischen Massen und teilweise auch aufgestiegenen Graniten aufgebaut und an den Westrand der Südamerikanischen Platte angeschweißt. Im Cauca-Tal endet die Cordillera Occidental an der großen Bruchlinie von Cauca, an die sich ostwärts die alten Gesteine der Südamerikanischen Platte anschließen[16].

Die geologische Karte Abb. 6 aus West lässt bei genügender Vereinfachung eine Dreiteilung des Gebietes erkenne. Die Senkenzone als zentrale Längsachse ist von sehr jungen quartären Sedimenten und noch jüngeren Alluvionen bedeckt, randlich bestehen Gürtel aus pyroklastischem vulkanischen Material. Im Westen des Tieflandes liegt als Kern des „Choco-Blocks“ ein Gebiet tertiärer Basalte und anderer vulkanischer Gesteine, die heute die Bergländer von Los Saltos und Baudó bilden bis zum Kap Corrientes reichen und von einem breiten Saum tertiärer Sedimente begleitet werden. Östlich der großen Graben- und Senkenzone markieren vulkanische Gesteine, tonalitische Intrusiva und tertiäre Ablagerungen den Rand der Cordillera Occidental, an die sich im Kern dieser Kette Vulkangesteine und Sedimente der Kreidezeit anschließen[17].

4.2.2 Geomorphologie

Für den groben Überblick wird noch immer die großräumige Klassifikation von West (1957) herangezogen, der drei Raumtypen unterschieden hat: die flachen Tiefländer junger Alluvionen unter 100 m Höhe, die zerschnittenen Hügelländer aus tertiären Sedimenten zwischen 100 und 300 m Höhe und die komplizierten Berggebiete des Andenrandes aus mesozoischen Gesteinen mit Höhen über 300 m. Diese Klassifikation wurde vom IGAC 1983 und Mejía (1990: 4) benutzt, während andere Autoren (Cantera u.a. 1990: 13-14; Martínez 1993: 111-119) stärkeres Gewicht auf die Differenzierung der Küstenzone legen. Sie betonen das Cabo Corrientes als Grenze zwischen einem nördlichen und höheren Küstengebiet mit felsigen Steilküsten und einem südlichen Gebiet mit Flachküsten aus alluvialen Sedimenten und legen als Ostgrenze der Gebietes den Bergfuß der Cordillera Occidental fest, lassen allerdings den Unterlauf des Atrato außer Betracht.

---

[16] Bis vor wenigen Jahren wurden die „Bruchlinien von Romeral“ als tektonische Hauptgrenze zwischen der Depression des Caucatals und der Cordillera Central gesehen (vgl. IGAC 1983: 18).

[17] Diese Darstellung ist nur eine Annährung. In der Nomenklatur und der regionalen Gliederung gibt es abweichende Entwürfen, zum Beispiel in der Strukturkarte des IGAC 1983:17.

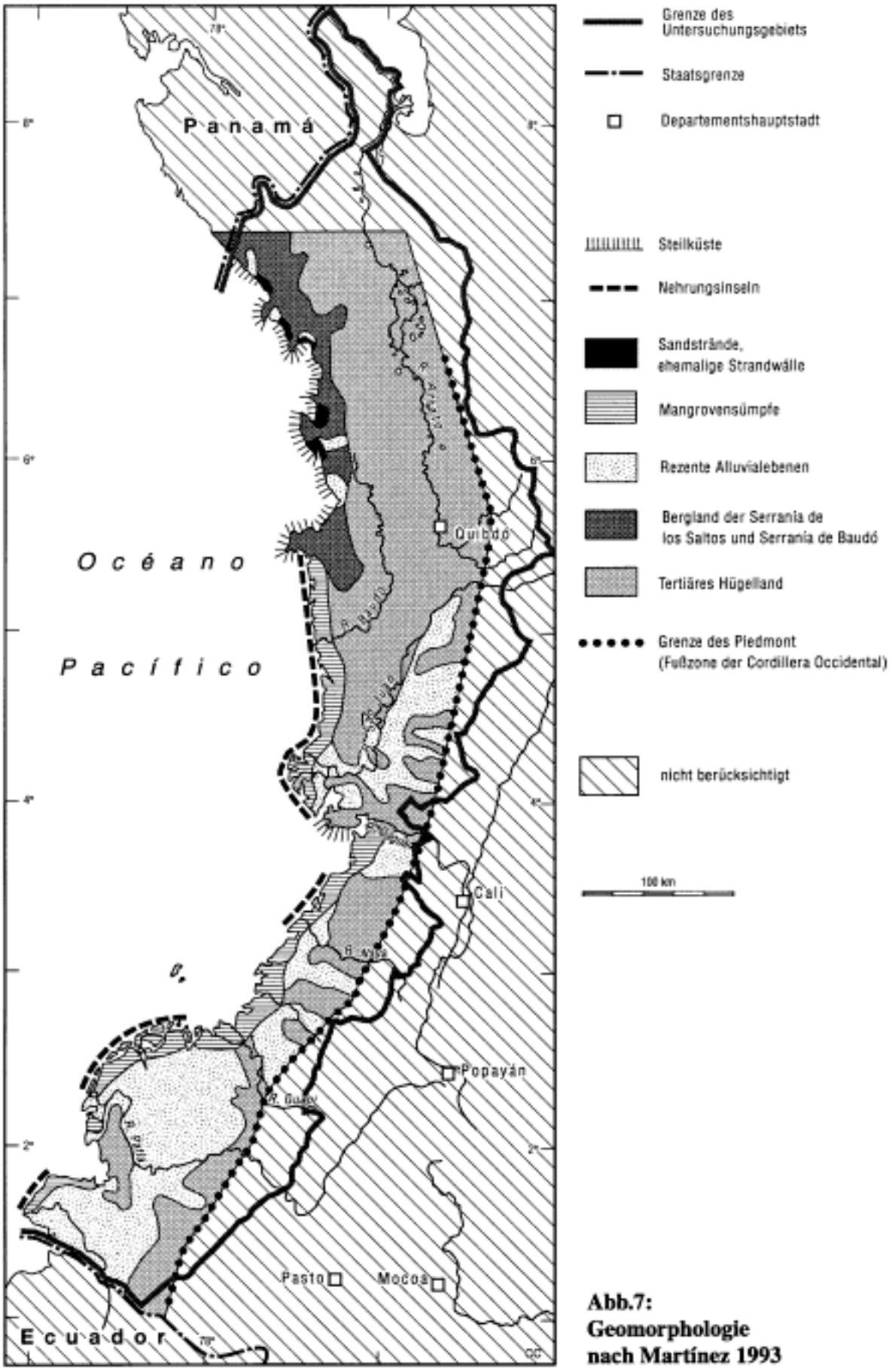

Abb.7: Geomorphologie nach Martínez 1993

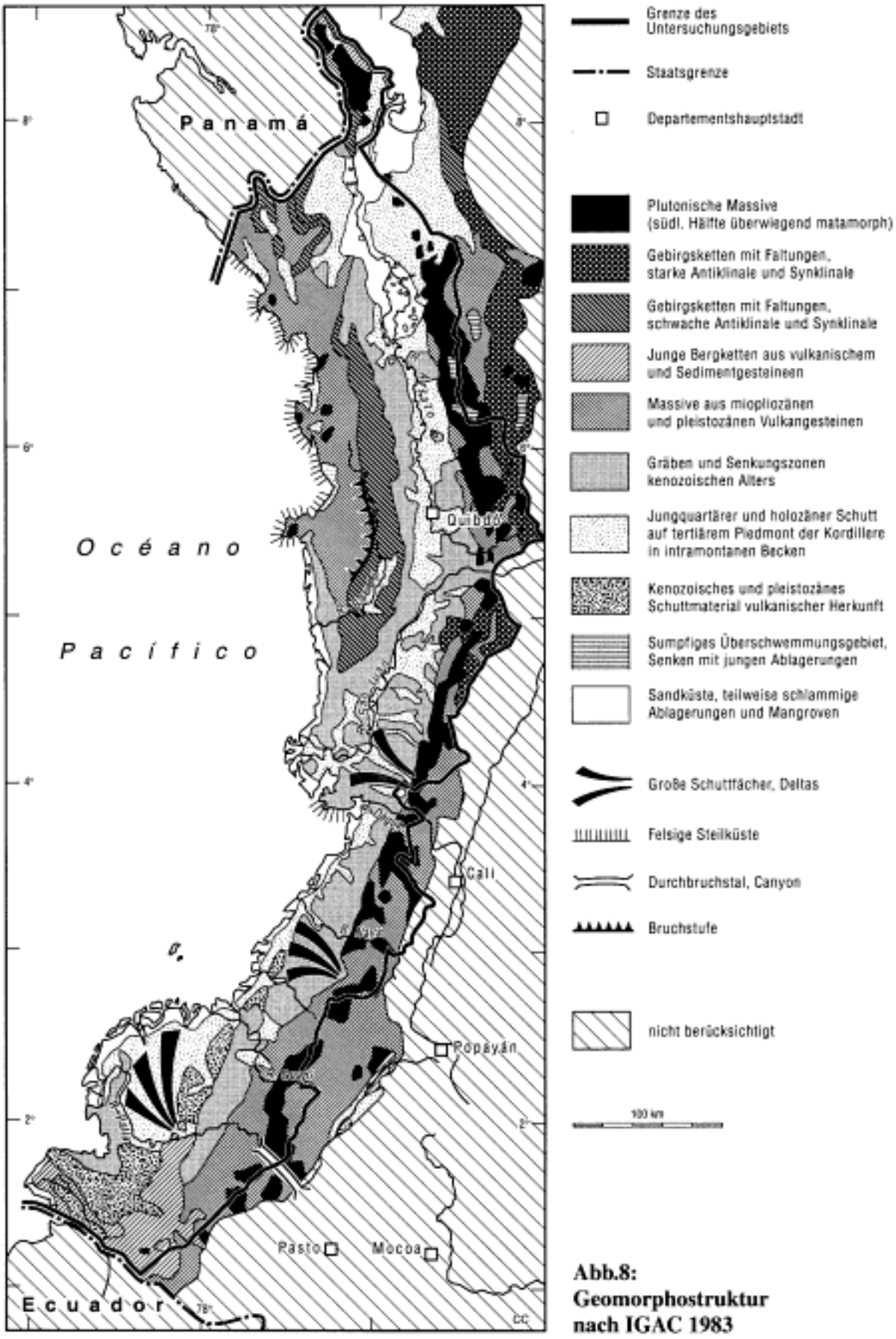

Abb.8: Geomorphostruktur nach IGAC 1983

Die geomorphologische Karte von Martínez (Abb. 7) unterscheidet mehrere Formtypen, die regional auf verschiedene Weise assoziiert sind. *Die Tieflandebenen*, die die große Senkungszone der „Geosinclinal Bolívar" begleiten, bildet die zentrale Längsachse des Gebietes und reichen vom Golf von Urabá bis zur Grenze von Ekuador. Sie werden im nördlichen Teil vom Einzugsgebiet des Atrato bestimmt, der wegen der extrem hohen Niederschläge nach dem Amazonas der wasserreichste Fluss des Kontinents ist. Das Relief wird durch weite Talebenen aus jungen Sedimenten, ausgedehnten Sumpfniederungen mit großen Lagunen und randlich welligem Hügelland bis 250 m Höhe bestimmt (Galvis u. Mojica 1993: 82).

Am Río San Juan geht dieses auf der Karte nicht ganz zutreffend als „tertiäres Hügelland" bezeichnete Gebiet in eine schmalere und stärker gegliederte Abfolge von Hügelländern mit Alluvialebenen über. An drei Stellen wird diese Senkenzone von Hügeln gequert, die aus Aufwölbungen und Intrusionen des Pleistozäns zurückgehen (Abb.8). Bei Istmina (5º30' Nord) trennen diese bis 70 m hohen Hügel die Einzugsbereiche des Atrato und des San Juan; nördlich Calima führte eine ähnliche Hügelkette zur Ablenkung des Río San Juan nach Westen; südlich von Guapi quert eine schwächere Kette die Senkenzone (Mejía 1990: 5; IGAC 1983: 19)[18].

Der Küstensaum wird nördlich des Kap Corrientes durch Steilküsten mit vorgelagerten Abrasionsflächen bestimmt. Die Steilküsten sind im Schnitt 80 m hoch (im Extremfall 300 m) und durch kleine Alluvialebenen und Sandstrände unterbrochen (Cantera u. a. 1993: 13; Martínez 1993: 112; IGAC 1983: 19, Karte der Küstenformen bei West 1957). Südlich des Kap Corrientes dominieren Mangrovensümpfe und Ketten vorgelagerter Nehrungsinseln, nur vereinzelt treten Steilküsten in kleinen Schwellen gehobener tertiärer Ablagerungen auf.

Bergländer beschränken sich auf das küstennahe Gebiet nördlich des Kap Corrientes. Die Serranía de los Saltos und die Serranía de Baudó sind 600-1800 m hohe stark zerschnittene und dicht bewaldete Bergländer aus vulkanischem Gestein, überwiegend Basalten aus der oberen Kreide und dem Tertiär. Nach Galvis u. Mojica (1993: 83) setzt sich diese nach Westen ansteigende Keilscholle südwärts unter dem Meer bis zur Insel Gorgona fort[19].

---

[18] Die in IGAC 1983: 17 enthaltene Karte „Geomorfoestructura" enthält einige Informationen, die in anderen Darstellungen fehlen. Dazu gehören das große Durchbruchstal des Río Patía vor seinem Eintritt in das Tiefland und die Deltaschüttungen des Patía sowie an der Mündung des Río San Juan de Micay (Abb.8).

[19] Die Namensgebung und die Zuordnung dieser Bergländer sind bei Martínez und bei Galvis u. Mojica unterschiedlich, obwohl sie im gleichen Sammelband publizierten. Das zeigt die junge und noch nicht koordinierte Befassung mit diesem Gebiet.

4.2.3 Böden

Die folgende Zusammenfassung stützt sich auf die Arbeit von Cortés (1993)[20] und den Regionalatlas des IGAC[21]. In beiden Fällen erfolgte die Klassifikation in enger Anlehnung an das Relief und die Landschaftsformen mit Zusatzangaben zum Mineralgehalt. Für Cortés wird der pazifische Raum ostwärts bis zu einer Linie westlich des Río Cauca und südwärts bis in die hohen Paramos, nordöstlich bis zum Río Sinú ausgedehnt, ohne dafür irgendwelche Kriterien zu nennen.

Das IGAC definiert die „pazifische Rampe" („Andén Pacífico") als Gürtel von der karibischen Grenze zu Panama (Cabo Tiburón) südwärts und die Ostgrenze schlicht „*durch den westlichen Zweig der Andenkette*" (IGAC 1983: 27).

Die Karte Abb. 9 basiert auf Cortés, der dafür die Karte des IGAC überarbeitet hat, aber viele Fragen offen ließ. Vermutlich führte die für das ganze Kolumbien erstellte Karte des IGAC dazu, Definitionen wie „Böden des heißen und feuchten bis pluvialen Klimas" zu übernehmen, die für das gesamte pazifische Tiefland gelten, oder von „Böden in Tieflandbekken und Überschwemmungsgebieten aller Klimate" herauszustellen, während die im zugehörigen Text beschriebenen Böden der Serranía de Baudó nicht auf der Karte erscheinen und die Begrenzung des Gebietes unklar bleibt. Die Karte zeigt eine Differenzierung, die nicht der noch immer geringen Kenntnis der Böden entspricht[22].

Die allgemeine Charakteristik der Böden wird neben dem jeweiligen Ausgangsmaterial vor allem von den sehr hohen Niederschlägen bei hohen Temperaturen bestimmt. Sie bestehen überwiegend aus „*ausgelaugten, austauscharmen Ferraliten, Ergebnis einer extrem starken hydrologischen Verwitterung und Desilifizierung. Diese manifestiert sich im kleinen darin, dass Schotter in Ablagerungen nahe der Küste trotz ihres geringen Alters durch Herauslösen des Kieselsäureskeletts bereits zu „rodados podridos" (verfaulten Schottern) geworden sind, die sich mit einem Messer durchschneiden lassen*" (Weischet 1996: 366).

---

[20] Sein Beitrag zum „Atlas Regional Pacífico" von 1983 ist gering, ein großer Teil seines Textes hat den gleichen Wortlaut, erwähnt aber keine Quellen.

[21] Die entsprechende Karte wird hier nicht beigefügt, weil die Karte von Cortés auf dieser basiert und in der Karte des IGAC vergessen wurde, die Legende zu drucken.

[22] Ergänzend ist darauf hinzuweisen, dass es nur wenige Darstellungen zur Bodenerosion gibt. Die Karte 1: 3 Mio. in IGAC 1983: 26 enthält zwar 6 verschiedene Intensitätsstufen, erklärt diese in der Legende aber nicht. Das gesamte pazifische Tiefland hat danach die beiden geringsten Intensitätsstufen

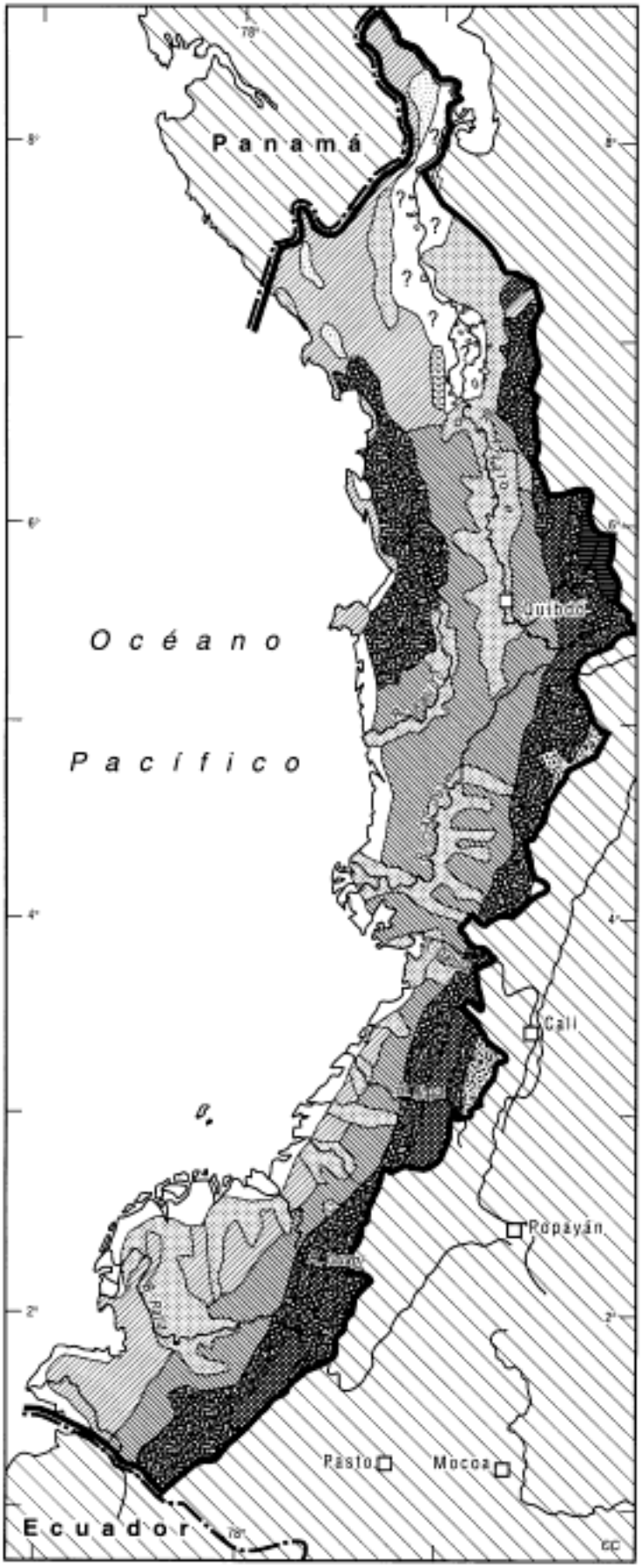

Grenze des Untersuchungsgebiets

Staatsgrenze

Departementshauptstadt

Böden der Küstenformen:

Böden der Strände, Marschen und Nehrungen

Böden der alluvialen Formen und Lagunen:

Böden der Depressionen und Überschwemmungsgebiete aller Klimate

Böden in Trocken- und Feuchtklimaten auf Alluvialebenen, Terrassen oder gut drainierten Uferwällen

Böden der Alluvialebenen im Piedmont:

Böden im warmen und trockenen Klima mit leichtem Gefälle

Böden der Hügelländer:

Böden des warmen und feuchten Klimas in stark welligem oder stark zerschnittenem Relief

Böden des warmen und pluvialen Klimas in welligem bis zerschnittenem Relief - desaturiert

Böden der Gebirge:

Böden des warmen, feuchten und sehr feuchten Klimas, basenarm

Böden des mittleren Klimas, aus Vulkanaschen hervorgegangen

flache, gesteinsreiche Böden in allen Klimaten

Böden des kalten, feuchten und sehr feuchten Klimas

? ohne Erklärung

nicht berücksichtigt

Anmerkung:
Die Karte übernimmt die Darstellung der Böden nur für die Fläche des Untersuchungsgebietes. Damit entfallen 10 Typen, die in der Karte für Kolumbien von Abdón Cortés aufgeführt werden.

100 km

Abb.9:
Böden nach Cortés 1993

4.2.4 Klima

„*The weather and climate of the Pacific lowlands of Colombia embody most of the characters that the midlatitude dweller usually associates with the tropics: high, but not excessive temperatures; moist, muggy air; and abundant rainfall. Although the temperature even in den interior lowland basis seldom excess 30ºC (90ºF), the air is highly moist with relative humidity between 80 and 95 per cent. The most striking feature of the weather and climate, however, is the excessive precipitation*“ (West 1957: 22). Das pazifische Tiefland Kolumbiens gehört zu den niederschlagreichsten Gebieten der Erde[23]. Obwohl das IGAC betont, dass die Verteilung der Niederschläge im Laufe des Jahres fast gleichförmig ohne deutliche Unterschiede ist“ (IGAC 1983: 23), zeigen die Monatswerte, dass sie zu den variabelsten Merkmalen des Gebietes zählen, monatlich, nach geographischer Breite, im Vergleich zwischen verschiedenen Jahren und auch täglich (Mejía 1990: 49). Das wird auch von anderen Autoren bestätigt, beispielsweise von Eslava, der feststellt, der pazifische Raum habe „*höhere Wärmegrade als der Rest Kolumbiens, ist extrem feucht (‚superhúmedo') mit ständigen monatlichen Schwankungen der Niederschlagsmenge*“ (1993: 137).

Tab.5: Klimastationen im Untersuchungsgebiet[24]

Station	Beobachtungs-zeitraum	Niederschläge im Jahresmittel mm
1. Sautatá	1972-1988	2.486
2. Las Teresitas	1972-1988	2.542
3. La Panamericana	1939-1990	6.234
4. El Caraño	1970-1985	7.516
5. Sipí	1973-1984	8.106
6. Bajo Calima	1970-1993	7.462
7. Puerto López	1960-1990	14.370
8. Timbiquí	1967-1989	6.446
9. Guapi	1966-1990	4.844
10. San José de Tapaje	1983-1991	4.078
11. Salahonda	1983-1991	2.891
12. La Florida	1948-1993	2.184
13. Barbacoas	1959-1993	6.273
14. Mira	1968-1992	3.023

Quelle: HIMAT 1992-1999

[23] Dazu gehören auch Tscherrapungi (an der Luvseite des Berglandes von Khasi in Assam) und die Insel Kauai (Hawaii), beide mit Jahresmitteln von 11.000 mm. Am Kamerunberg in Afrika sind Jahresmittel von 10.000 mm registriert

[24] Die Stationen La Mansa, Bocas del Patía y El Coco wurden wegen ihrer Nähe zu benachbarten Stationen hier nicht berücksichtig.

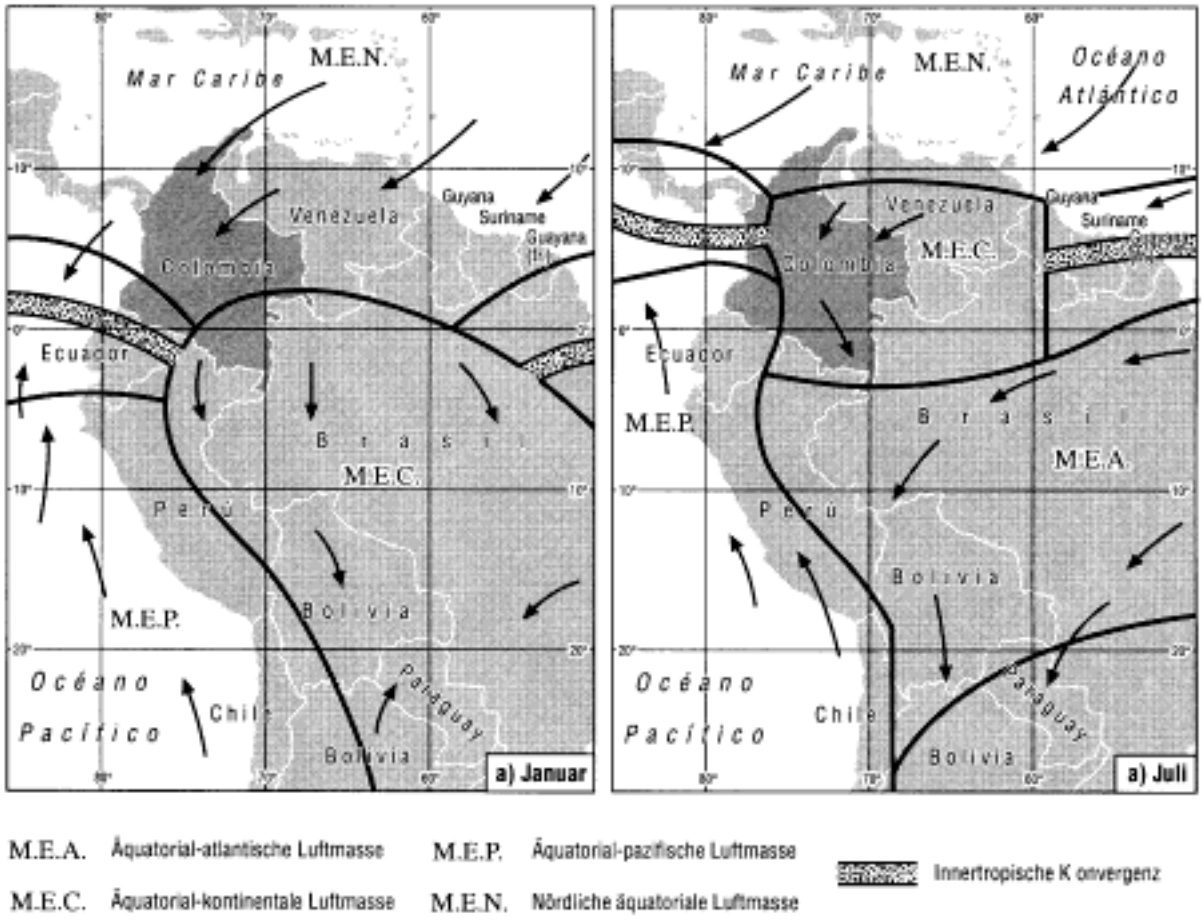

Abb.10: Luftströmungen in Südamerika nach Mejía 1990

Diese spezifische Klimasituation des Untersuchungsgebietes ist auf die Lage innerhalb der innertropischen Konvergenz (ITC) zurückzuführen (Abb. 10). Die ITC, in der die Nordostpassate der nördlichen Halbkugel mit den Südostpassaten der südlichen Halbkugel zusammentreffen, verlagert sich im pazifischen Kolumbien im Jahresverlauf zwischen Januar und Juli nordwärts vom Grenzgebiet Ekuador-Kolumbien zum Grenzgebiet Kolumbien-Panama. Die in ihrem Kern gelegene Kalmenzone mit geringen Winden und Aufstiegsregen werden begleitet von einer westlichen Luftströmung („innertropische Westwindzone"), die über das Tiefland gegen die Westliche Andenkette ziehen und sehr hohe Niederschläge bringt (vgl. Cantera, Contreras u. Prahl 1990: 9; Mejía 1990: 27). Insgesamt ist die ITC über dem Ostrand des Pazifischen Ozeans nach neuerer Kenntnis von Satellitenbildern relativ lagestabil zwischen 4º und 6º nördlicher Breite (Weischet 1996: 367).

Innerhalb des Küstengebietes erzeugt die Energiebilanz Ozean- Kontinent ein lokales System der atmosphärischen Zirkulation an der Oberfläche, während in jedem Talbecken die Gebirgsketten den allgemeinen Charakter und die Höhengliederung der Regionalen Zirkulation beeinflussen (Mejía 1990: 36). Lokal wirkt sich das beispielsweise in den morgendlichen, tiefliegenden Nebelfeldern über den Oberflächen am Río Baudó aus, die morgens durch absinkende Kaltluft von den Höhen der Serranía del Baudó entstehen und sich vormittags wieder auflösen, oder auch (nach eigenen Beobachtungen) nach Nächsten mit schweren Niederschlägen wegen der hohen Verdunstung ganztägig halten können.

Allgemein gilt, dass Temperatur, Luftdruck und Dampfdruck einen starken Tagesrhythmus aufweisen, im Jahres- und Monatsverlauf aber weitgehend gleich sind (Mejía 1990: 48). Die Temperaturen hängen dabei, wie überall in den Tropen, von der Höhenlage ab, sie liegen im pazifischen Tiefland bei einem Mittelwert von 26,2ºC (HIMAT 1990) und sinken je 1000 m Höhe um 4,7ºC ab (Eslava 1990: 141)[25]. Die relative Luftfeuchtigkeit ist im gesamten Gebiet sehr hoch, schwankt aber täglich zwischen einem morgendlichen (95-100%) und einem abendlichen Maximum (75-90%), während sie mittags auf 65-75% absinken kann.

Zwar ist sie in den Regenmonaten höher als in der trockneren Zeit und erreicht ihre ganzjährigen Höchstwerte in den Gebieten extrem niedriger Niederschläge[26]. Die Schwülewerte sind angesichts der Verbindung hoher Temperaturen mit Extremen bis 38ºC bei Luftfeuchtigkeiten zwischen 95 und 100% außerordentlich hoch[27].

---

[25] Eslava differenziert das Gebiet in drei Zonen (nördliche, zentrale, südliche), erklärt diese Zonierung aber an keiner Stelle.

[26] Leider gibt es hierzu kaum Informationen. Nach eigenen Erfahrungen kann aber gesagt werden, dass man die Feuchtigkeit in Quibdó, Lloró und López körperlich „fühlen" kann. Hier ist alles feucht, Jeans können während des Tages nicht getrocknet werden. In Tumaco, Acandí oder Bahía Solano ist die Feuchtigkeit ebenso spürbar, aber nach wenigen Stunden Sonnenschein kann man Wäsche trocknen.

[27] Über Schwülewerte gibt es für das gesamte Untersuchungsgebiet keinerlei Informationen.

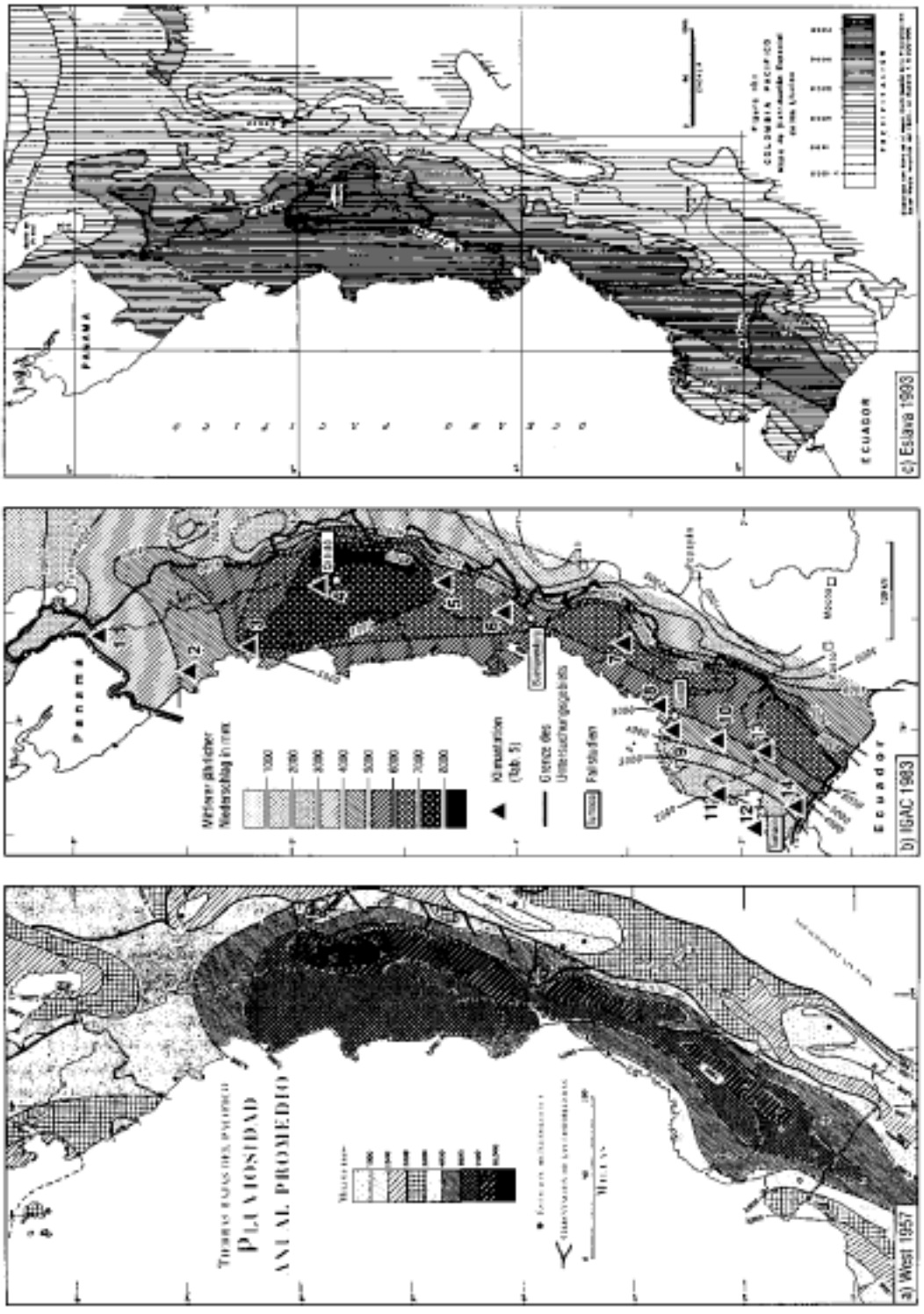

Abb.11: Jahresmittel der Niederschläge nach verschiedenen Autoren

Das besondere Merkmal des Untersuchungsgebietes sind die sehr hohen Niederschläge, die vorliegenden Darstellungen gehen allerdings stark auseinander. Abb. 10 zeigt drei sehr unterschiedliche Verteilungsmuster, bei denen die neueren durchhaus nicht die besseren sein müssen. Das zeigt ein Vergleich mit den Daten der neuen, erst seit den 50er Jahren eingerichteten Klimastationen (Tab. 5 und 6, Klimadiagramme Abb.11). Es wird deutlich, dass die höchsten Niederschlagswerte nicht an den Oberläufen des Atrato und San Juan liegen, wie

Tab. 6: Schwankungsbreite der Niederschläge im Pazifischen Tiefland_

Station	Minimum (Jahr)	Maximum (Jahr)
Sautatá [07°51'N; 77°07' W]		
Jahresmittel	1.672 (´80)	2.708 (´88)
Feuchtester Monat: Jul.	146	462
Trockenster Monat: Jan.	0	103
Quibdó [05°43'N; 76°37' W]		
Jahresmittel	4.191 (´72)	12.428 (´75)
Feuchtester Monat: Aug.	213	2.030
Trockenster Monat: Feb.	187	1.056
Bajo Calima [04°00'N; 76°57' W]		
Jahresmittel	5.886 (´72)	8.745 (´90)
Feuchtester Monat: Okt.	410	1.114
Trockenster Monat: Feb.	203	601
López [02°57'N; 77°12' W]		
Jahresmittel	6.490 (´72)	23.546 (´84)
Feuchtester Monat: Mai	412	2.871
Trockenster Monat: Feb.	110	1.911
Barbacoas [01°40'N; 78°08' W]		
Jahresmittel	5.500 (´67)	8.768 (´84)
Feuchtester Monat: Mai	378	1.370
Trockenster Monat: Feb.	231	1.056
La Florida [01°49'N; 78°45' W]		
Jahresmittel	677 (´62)	3.880 (´74)
Feuchtester Monat: Apr.	7	660
Trockenster Monat: Nov.	0	526

_ Reihenfolge von Norden nach Süden

Quelle: Daten des hydrometereologischen Informatiossystems HIMAT



Abb.12: Klimadiagramme nach Daten von HIMAT

früher angenommen, sondern 400 km weiter südlich bei López de Micay[28], wo im Mittel von 30 Jahren das HIMAT Jahreswerte von 14.000 mm mit Monatwerden über 1000 mm festgestellt hat. Auch Sipi zwischen López und den Oberläufen des Atrato und des San Juan haben danach höhere Werte als Quibdó. Das heißt, die aus den 50er Jahren stammenden Darstellungen sind unzutreffend und erfordern neue Erhebungen[29]. Außerdem bedürfen die Niederschlagsschwankungen neue Analysen[30]. Schon jetzt ist festzustellen, dass die Schwankungen der monatlichen Mittelwerte mit 1.600 bis 12.500 mm im Norden des Untersuchungsgebietes sich erheblich von den Werten im Süden (700 bis 14.000 mm) unterscheiden, die absoluten Höchstwerte bei López liegen und die Unterschiede zwischen mittleren Maxima und Minima für das Jahr und die Monatsmittel sehr hoch sind, wie die Tabelle 6 zeigt.

4.2.5 Vegetation

Die Definition des Untersuchungsgebietes als Region tropischer Regenwälder könnte den Eindruck erwecken, als sei dies nur ein großer grüner Fleck, in dem nach Schätzungen des „Proyecto Biopacífico“ 15% der gesamten Vegetationsbedeckung des Landes liegen. In Wirklichkeit sind es aber verschiedene Grüns, wie die folgende Tabelle zeigt. Die Daten beziehen sich auf die gesamte Fläche des genannten Projektgebiets, das größer als das Untersuchungsgebiet (82.000 km_) ist.

Tab. 7: Vegetationsbedeckung des pazifischen Raumes

Vegetation	**Fläche**	
	km_	%
Wälder	78.782	77,6
Strauch- und Buschland	2.170	2,1
Baumlose Vegetation	2.687	2,6
Nutzung durch Menschen	16.284	16,0
Unbestimmt	1.774	1,7
Insgesamt	101.661	100,0

Quelle: Ministerio del Ambiente „Proyecto de Zonificación Ecológica“ 1998, zitiert bei PBP 1998

[28] Schon die Daten der CVC hatten auf etwas hingewiesen, das dann von Mejía bestätigt wurde: „*Eine wenig zuverlässige Messung des CVC hinsichtlich López de Micay ergibt für die Periode 1960-1981, dass von 73 registrierten Monaten 73% den Grenzwert von 1000 mm monatlich überschreiten; es kommen Monate mit über 2000 mm vor*“ (Mejía 1990: 52).

[29] Die Wichtigkeit solcher Untersuchungen liegt unter anderem darin, dass die Mikroklimate mit Bedeutung für die biogeographischen Refugien in den Teilräumen mit den höchsten Niederschlägen liegen (Galvis 19XX: 162).

[30] Escobar erwähnt Tutunendó mit 11.700 mm; in der Studie des „Biopacífico“ (1998, Bd.1: 32) werden Tutunendó und Lloró aufgrund der Arbeiten von Eslava 1993 als Höchstwerte angegeben.

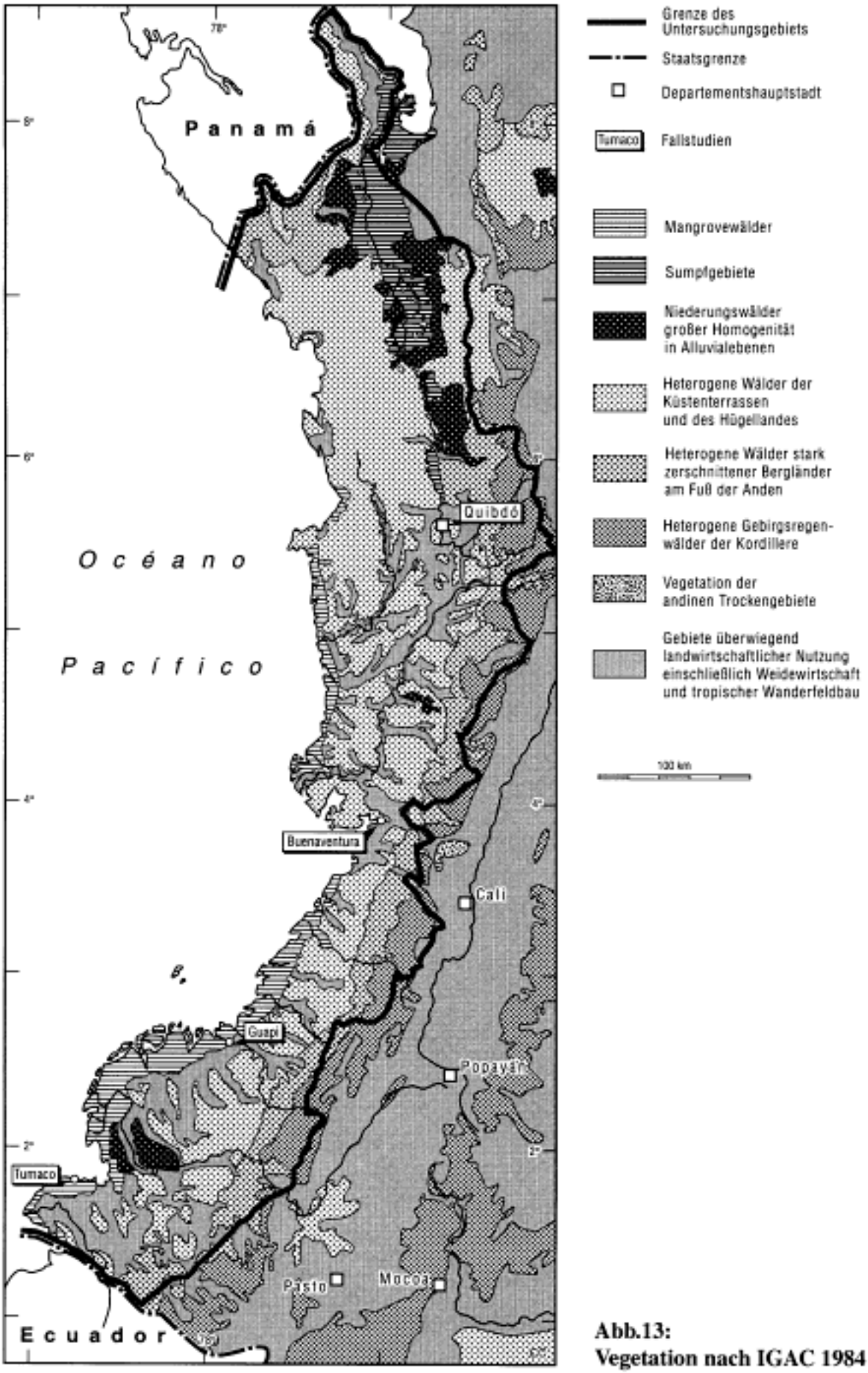

Abb.13:
Vegetation nach IGAC 1984

Leider fehlt für das Untersuchungsgebiet eine halbwegs verlässliche Darstellung der Vegetation. Noch immer wird auf die Waldkarte des IGAC (1983) im Maßstab 1:500.000 zurückgegriffen, die in Abb. 13 etwas vereinfacht wiedergegeben wird. Diese Karte geht von einer groben, nicht auf Geländearbeit beruhenden Klassifizierung nach vier Kriterien aus: erstens der Höhenstufen mit Trennung von Grundstockwerk (bis 1000 m Höhe), subandinem (1.000-2.000 m) und andinem Stockwerk (über 2.000m); zweitens wird das Nutzungspotential geschätzt nach den Kategorien „holzwirtschaftlich nutzbar“ und „nicht nutzbar“; drittens wird das Ausmaß der Intervention durch den Menschen nach den Kategorien „ohne“ und „mit“ herangezogen; viertens werden die natürlichen Landschaftsbedingungen berücksichtigt nach den Kategorien fluvio-marine Tiefebenen, alluviale Ebenen, Alluvionen und höhere Schwemmfächer, verkehrsmäßig erreichbare und nicht erreichbare Hügelländer, Bergland und Kordilleren. Abgesehen von fehlender Feldarbeit und Luftbildauswertung führt diese waldwirtschaftliche Sicht allenfalls zu einer groben Annäherung.

Das gilt, allerdings ohne die Nutzungs-Komponente, auch für die in Lateinamerika weit verbreitete Klassifikation nach „Lebenszonen“ von Holdridge auf nationaler Ebene, die von Unidad Regional de Planificación Agropecuaria.(URPA 1984: 27-32) für das Departemente Chocó übernommen wurde. Die Typen werden nach Höhenlage (tropische, prämontane, untere montane, montane Stufe) und nach Niederschlagsmengen (pluvial, sehr feucht, feucht, trocken) bestimmt und durch charakteristische Pflanzenarten erläutert. Konkreter sind die Darstellungen über spezifische Formationen, insbesondere in den ausgedehnten Feuchtgebieten und den Abfolgen an der Küste von verschiedenen Formationen der Mangrove und Varianten bei Busch- und Strauchvegetation bis zum Übergang in den Tiefland-Regenwald (Rangel u. Lowy 1993; Restrepo 1999: 33). Dabei wurden Erklärungen für den ungewöhnlichen Artenreichtum der Regenwälder im nordwestlichen Kolumbien gesucht.

Mit dem wachsenden Interesse an Artenvielfalt, Biodiversität und genetischen Ressourcen erscheint dieses Gebiet immer mehr als Sonderfall, der wenigstens teilweise durch die extrem hohen Niederschläge, das weitgehende Fehlen einer Trockenperiode, die Lage zwischen der Pazifikküste und der Andenkette und die junge geologische Geschichte zu erklären ist. Für Gentry haben die Regenwälder hier eindeutig und bis in sehr geringe Höhenlage physiognomisch und physiologisch den Charakter tropischer Nebelwälder. Hinzu kommen andere spezifische Merkmale, beispielsweise der hohe Anteil extrem großblättriger Arten, darunter mehreren Arten mit den bisher größten bekannten Blättern überhaupt (1 x 0,5 m). Im Vergleich zu anderen immerfeuchten Gebieten hat das feuchte Pazifiktiefland nach Gentry eine „exzessive floristische Vielfalt (Gentry 1993: 218) und ist zugleich vermutlich ein wich-

tiger Kernraum der gesamten Evolution, mit Sicherheit aber eines der Gebiete mit dem weltweit höchsten Anteil an endemischen, nur hier vorkommenden Pflanzen und Tiere. Gentry rechnet damit, dass von den etwa 10.000 noch unbekannten Arten höherer Pflanzen ein überproportionaler Anteil in den immerfeuchten Regenwäldern des nordwestlichen Südamerika leben (Gentry 1992).

4.2.6 Der tropische Regenwald als räumliche Formation

Das Konzept des tropischen Regenwaldes als Ökosystem mit großem Reichtum an Arten und äußerst komplexen und faszinierenden Wechselbeziehungen zwischen lebenden Organismen (Gentry 1990) hat erst in der Gegenwart in den akademischen und politischen Kreisen allgemeine Akzeptanz gefunden. Tropischer Regenwald war als „Urwald“ bis Ende der 80er Jahre noch immer ein Synonym - vor allem im Blick auf die dort lebenden Menschen - für Wildheit, Rückschrittlichkeit, Barbarei. Diese Vorstellung hat in Kolumbien seit Ende des 19.Jahrhundert die Großaktionen der Kolonisation, der Agrarpolitik und Agrarreform unter Regie des Staates begleitet. Das große Ziel, diese Wälder zu „zivilisieren“, bedeutete genaugenommen, sie zu fällen, das Holz und andere Rohstoffe herauszuholen und sie danach durch Anbauflächen oder Weideland zu ersetzen.

Im Rahmen dieser Arbeit liegt eine erste, sehr wichtige Differenzierung darin, uns beim tropischen Regenwald immer auch auf den Raum der menschlichen Wechselbeziehungen von Schwarzen und Indigenas in einem bestimmten Typus tropischer Wälder zu beziehen. Hinzu kommen spezielle klimatische Bedingungen wie konstante hohe Temperaturen und wenigstens 2.000 mm Niederschlag im Jahr und die immer wieder überraschende Üppigkeit und Vielfalt, die aus den als steril zu bezeichnenden Böden erwächst. Diese Böden stellen nur die physische Standbasis für die massige Vegetation dar, nicht das Substrat, weil die Nährstoffe nicht in ihm gespeichert werden sondern in der Biomasse der Pflanzenwelt (Gentry 1990: 17).

Eine weitere Differenzierung liegt in den großräumigen Unterschieden. In Lateinamerika spricht man im Blick auf die spezifische Biogeographie von neotropischen Regenwälder (als den Regenwäldern des neotropischen Florenreichs)[31]. Diese werden teilweise der „amazonischen Prägung“ zugerechnet, die den größten Teil von Südamerika und Mittelamerika umfasst mit der pazifischen Tiefland von Kolumbien als einer ihrer Provinzen (Pinto 1993:

[31] Gentry 1990 beschreibt die mangelhafte Differenzierung im Gebrauch der Begriffe selva tropical, selva húmeda, selva siempre verde. Diese Vielfalt besteht fort und man kann auch weitere Begriffe finden, wie selva pluvial (Guhl 1994). Dem entsprechen im deutschen Sprachgebrauch Bezeichnungen wie tropischer Urwald, tropischer Regenwald, immergrüner tropischer Regenwald, perhumider tropischer Regenwald, Hyläa.

172). Dem widerspricht allerdings Alberico[32], für den dieser spezielle Raum zur „chocoanischen Unterprovinz“ der Zentralamerikanischen Florenprovinz gehört. Diese Zuordnungen bleiben strittig, weil für andere Autoren der kolumbianische Pazifikraum „*viel mehr gemeinsame Elemente mit den Regenwäldern an der Nordflanke der Sierra Nevada de Santa Marta und denen von Catatumbo aufweisen, von denen sie durch natürliche Barrieren getrennt sind, als mit den Regenwäldern von Amazonien oder am Orinoco jenseits der Anden*“ (Lellinger, zitiert bei Galvis 1993: 157).

In Kolumbien wird auch heute noch ohne klare Unterscheidung von selva húmeda, selva pluvial, selva húmeda tropical, selva pluvial tropical, selva neotropical inferior, selva ecuatorial gesprochen. Obwohl sich viele Wissenschaftler aus Kolumbien wie dem Ausland mit den Regenwäldern und dem äußerst reichen Ökosystem, seiner Flora und Fauna befasst haben, kann man Gentry zustimmen, wenn er sagt, dass sich Wissenschaftlicher gegenwärtig bewusst werden, wie wenig sie wissen, und deshalb immer wieder überrascht über die Vielzahl von Arten sind, die noch nicht klassifiziert sind (Gentry 1990: 35).

Die Aussage von Gentry, „*Der Regenwald der Pazifikregion ist der epitome des neotropischen Regenwaldes*“ fasst das Spezifikum dieses Erdausschnittes zusammen und schließt einige seiner Wesensmerkmale ein, wie sie von Florero, Budowski, Alberico, Stiles und anderen aufgezeigt wurden:

- In ökologischer Hinsicht sind es die feuchtesten Regenwälder der Erde, die die Gebiete mit dem weltweit höchsten Niederschlag und mit den am stärksten ausgewaschenen und veramten Böden einschließen.
- Diese Besonderheit wird durch die von den Andenketten bewirkte biogeographische Trennung vom Kernraum Amazonien noch verstärkt. Abgesehen davon, dass hier wahrscheinlich die weltweit größte botanische Artenvielfalt vorkommt, ist der Anteil endemischer Arten vermutlich höher als irgendwo sonst auf dem Kontinent.
- Im Unterschied zu anderen tropischen Regenwäldern sind die Bäume hier höher und von einer dicken Schicht von Epiphyten und Moosen bedeckt, die ihnen vielfach eher das Erscheinungsbild von Nebelwäldern als von Tiefland-Regenwäldern verleihen.
- Ein weiterer Unterschied liegt in der größeren Spezialisierung vieler Gattungen, die es auch anderswo gibt, und der hohe Anteil endemischer Vögel, Amphibien, Insekten und Schmetterlinge (Budowski 1988: 155; Gentry 1987), aber vor allem auch von Pflanzen. „*Im Inneren*

[32] A1berico (1993: 234) unterteilt die neotropische Florenregion nach ökologischen Kriterien in die Unterregionen Antillen, Patagonien und Brasilien. In die zuletzt genannte schließt er Zentralamerika ein, in dem wiederum die Unterprovinz Chocó ausgegliedert wird.

dieses Gebietes gibt es zwischen sieben und acht Tausend Arten der insgesamt 45.000, die in Kolumbien vorkommen. Die Florenliste des Chocó von Forero u. Gentry (1989) enthält 3.866 Arten, mit besonderer Vielfalt bei den Orchidaceae (355 Arten), den Rubiaceae mit 268, den Fabaceae mit 183, den Melastomataceae mit 181 und den Piperaceae mit 140 Arten" (Andrade 1993: 380). Budowski erwähnt dass hier der weltweit höchste Anteil von Endemismen für ein Festlandsgebiet vorliegt (Budowski 1988: 156). Es wird vermutet, dass etwa 20% der 8.000 bis 9.000 Pflanzenarten in dieser „Region" endemisch sind (Forero u. Gentry 1989). Beispielsweise sind in Bajo Anchicayá von 525 Schmetterlingsarten 37% endemisch (Fundación Herencia Verde s.f. : 2).

Diese außerordentlich hohe Diversität ist bedroht durch Besiedlung und intensive Nutzung der natürlichen Ressourcen, die die Wälder umwandeln und in die Ökosysteme eingreifen. Das gilt besonders für die Überschwemmungswälder und Feuchtgebiete, für die in den trockneren Enklaven anzutreffenden Buschwälder und einige Tieflandnebelwälder in den niedrigen Berggebieten (Andrade 1993: 831). Es gibt keine Detailinformationen über den Prozess der Waldvernichtung, aber insgesamt wird kalkuliert, dass von den 7,9 Mio. ha Waldland etwa 55% sich noch in „gutem Zustand" befinden (PBP, Bd.1: 35), das heißt mit geschlossener, wenn auch nicht in jedem Fall primärer Vegetationsdecke (vgl. Tab. 8).

Tab. 8: Waldzustand im pazifischen Raum

Zustand	Fläche	
	1000 ha	**%**
Geschlossene Vegetation	4.353	55,2
Rodung bis 25%	1.455	18,5
Rodung 25 - 50%	662	8,4
Rodung über 50%	1.197	15,2
Restflecken	11	0,1
Sekundärwald	156	2,0
Ohne Angaben	44	0,6
Insgesamt	7.878	100,0

Quelle: Ministerio del Ambiente: „Proyecto de Zonificación Ecológica" 1998,zitiert bei PBP, Bd.1: 35

Angesichts dieser Situation entwickelten sich in den neunziger Jahren Bemühungen des kolumbianischen Staates, eine Politik zum Management und zur Kontrolle der vorhande-

nen Probleme zu definieren. Die wichtigste Initiative war das „Proyecto Biopacífico“[33] das mit finanzieller Unterstützung durch den „Fondo Mundial del Medio Ambiente“, die Regierung der Schweiz, das PNUD und das kolumbianische Umweltministerium eine Reihe von Strategien für das Management entwickelte, um dem Naturschutz und der nachhaltigen Nutzung der Biodiversität zu dienen. Zugleich kämpfen aber die lokalen Gemeinschaften im pazifischen Raum um eine geordnete Beteiligung an den Entscheidungsprozessen der Zentralregierung über dieses Gebiet, weil sie nur darin eine Garantie sehen, nicht aus ihrem Lebensraum vertrieben zu werden.

4.3 Die Bevölkerung und ihre Lebensweise

Es wurde schon erwähnt, dass die Bevölkerung und Besiedlung ein weiteres wichtiges Kriterium für die Definition des pazifischen Raumes als regionale Einheit darstellen. Wesentlich ist dabei die Gegenwart einer mehrheitlich schwarzen Bevölkerung afrikanischer Herkunft (92%) und verschiedener Gruppen der Indigenas (6%), die hier schon vor der spanischen Kolonialzeit lebten, sowie seit Beginn des 20. Jh. einer mestizischen Minderheit (2%) (OBAPO, OREWA: 1992). Die Bevölkerungsverteilung wird durch Siedlung entlang der Flüsse und an der Küste bei geringer Bevölkerungsdichte charakterisiert.

In der wissenschaftlichen Literatur hat West 1957 als erster die Beziehungen zwischen der schwarzen und der indigenen Bevölkerung mit dem tropischen Regenwald als spezifische Raumeinheit herausgestellt, was es erlaubt, hier von einer Region zu sprechen. Er bewertet diese Region aus der Sicht der Kulturgeographie als „geographische Persönlichkeit“. „*The geographical, personality of the Pacific lowlands is molded not only by the hot equatorial climate and densely forested terrain; even more significant are the habitants and their heritage. The relatively small number of people, the characteristic riverine distribution of the inhabitants, the predominant Negroid racial composition, the peculiar house types and settlement forms - all give an especial stamp to the human occupance of the area*“ (West 1957: 82).

West legte besonderes Gewicht auf die Besiedlungsweise und die Hausformen im tropischen Regenwald, das heißt wie die Bevölkerung ihre Siedlungen gemäß der von der natürlichen Umwelt gebotenen Gegebenheiten und ihrer technischen Fähigkeiten anlegte. Er verglich außerdem die Dichtewerte mit den anderen Landesteilen nicht, um Mängel und Schwächen nachzuweisen, sondern das Spezifikum zu erfassen. Und doch hat seine Arbeit nicht

[33] Vgl. 6.2

vermocht, mit der Tradition der Anwendung homogenisierender Kriterien bei den kolumbianischen Wissenschaftlern zu brechen. In vielen nachfolgenden Arbeiten wurden seine Beschreibungen wörtlich wiederholt, aber unter dem Ziel, „*die Primitivität und Rückständigkeit dieser Region*“ im Vergleich zu den „entwickelten Regionen“ des Landes herauszustellen.

Das heißt, die Realität wurde in diesem Gebiet auf Zahlen und Daten über „die Bevölkerung“ im allgemeinen reduziert, ohne Berücksichtigung der Beziehungen zwischen Bevölkerungsgruppen, Kultur und Raum und ohne den Prozess der Besiedlung in die Analyse einzubeziehen. Die Bevölkerung wurde nicht in ihrem Verhältnis zur Umwelt gesehen, das bedeutete, sie wurde mit den üblichen nationalen Standards behandelt, woraus der Eindruck eines wirklich „entvölkerten“ und dispersen Raumes entstand.

In den 1910 einsetzenden neueren Bevölkerungszählungen führte die Behandlung der Bevölkerung in der schlichten Reduktion auf das Wort „Bewohner“ zum absoluten Verlust der Persönlichkeit[34]. Dieses Vorgehen wurde gerechtfertigt mit der Irrelevanz jeder Differenzierung, beispielsweise 100 Schwarze von 100 Indigenas zu unterscheiden, „denn beide sind menschliche Wesen und beide sind Kolumbianer“. Das setzte eine Gleichheit voraus, die in Kolumbien nicht existierte und die im Untergrund eine rassistische Sichtweise versteckt, weil sie nicht die Existenz einer multiethnischen und multikulturellen Nation anerkennt.

Für das Gebiet des pazifischen Tieflandes ist die von den Volkszählungen gebotene Information allenfalls eine Annäherung, zumal die durchgeführten Erhebungen in abgelegenen Gebieten große Lücken aufwiesen und weil sie nur Daten für die Indigenas und „die übrigen“ unterscheidet. Aber so lange ich nicht über andere Informationen verfüge, beziehe ich mich in den folgenden Abschnitten auf einige der wichtigsten statistischen Werte, um die demographische Situation dieses Raumes zu verdeutlichen.

4.3.1 Die demographische Dynamik

a. Die Bevölkerungsverteilung

Die Mehrzahl der heute vorliegenden Berichte über den kolumbianischen Pazifikraum übernimmt die Prozentwerte von Pladeicop 1983 ohne zu berücksichtigen, dass sich diese Daten nur auf das sogenannte „Pazifische Küstengebiet“ beziehen, also die nördlichen Gebiete des Chocó ausschließen. Nach diesen Angaben machen die Schwarzen 92%, die Indigenas

[34] In den Volkszählungen aus der Kolonialzeit werden die sozialen Kategorien noch sichtbar: es wird unterschieden zwischen den Sklaven, den Weißen, den Kirchenleuten, den Indigenen und den Freien. Trotz der nur spärlichen Information und der unpräzisen Abgrenzung der Gebiete erlauben diese Zählungen allerdings eine bessere Erfassung der „Bevölkerung“ im Sinne der Menschen und ihrer Unterschiede als viele Volkszählungen, die im Laufe des 20. Jh. gemacht wurden.

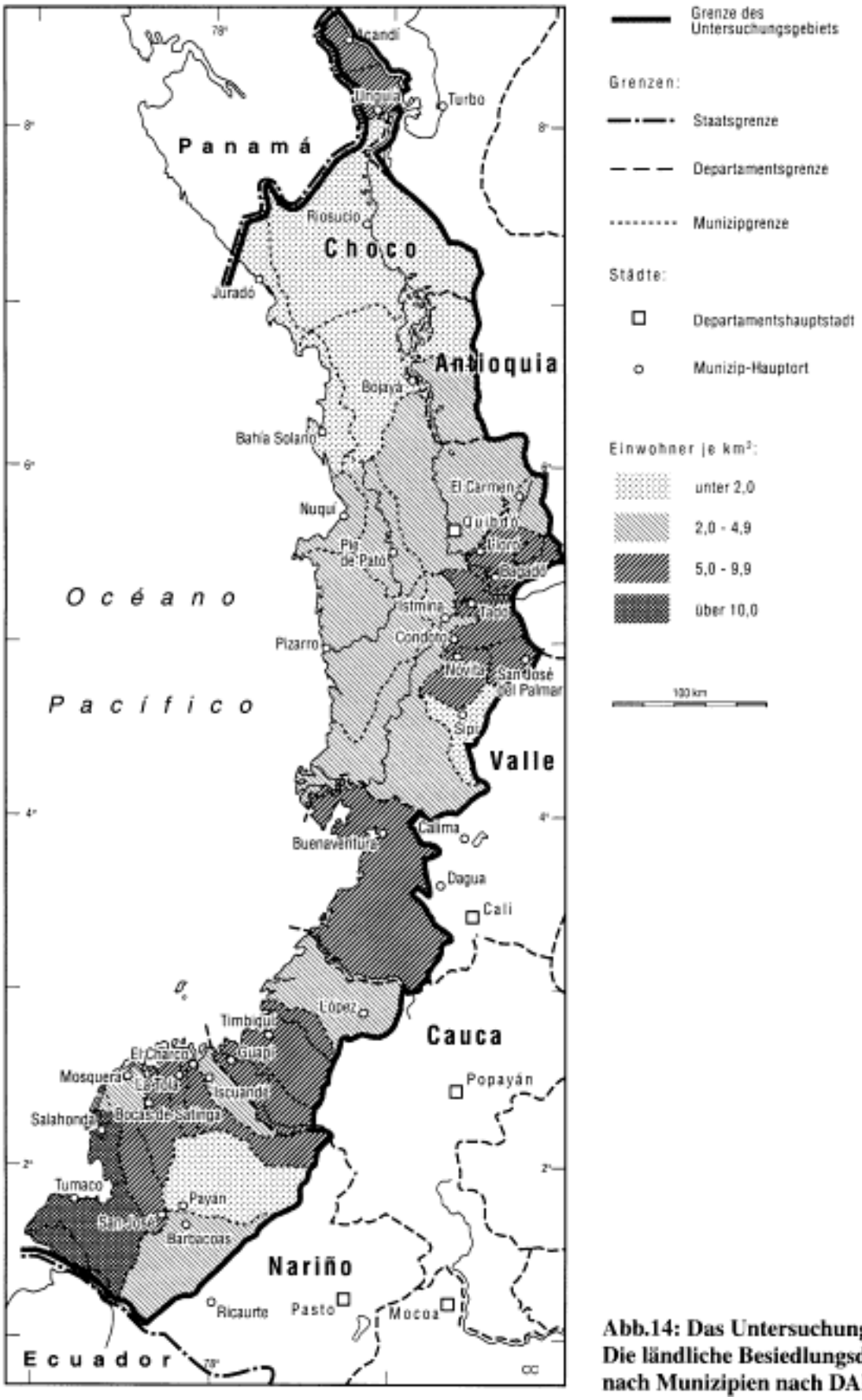

Abb.14: Das Untersuchungsgebiet: Die ländliche Besiedlungsdichte nach Munizipien nach DANE 1985

3%, die Mestizen 5% der Gesamtbevölkerung aus. Für das DNP (1962) umfasst die „kolumbianische Pazifikküste“ 32 Munizipien mit 90% Schwarzen, 6% Weißen und 4% Indigenas. Das DNP geht dabei für März 1992 von insgesamt 817.000 Einwohnern aus. Für das Jahr 2000 werden 1,07 Mio. Einwohner angenommen (DANE, zitiert bei Rueda 1993), verteilt über die Ufer der Flüsse, die Küsten und die Städte. Die demographische Expansion war danach im gesamten 20. Jh. stark und entsprach dem Muster der übrigen Gebiete im Lande[35]. West teilte mit, dass die Einwohnerzahl für die Tieflandgebiete 1843 bei 51.000 lag, sich aber bis 1912 verdreifachte und weitere 40 Jahre später (1951) wiederum verdoppelte. Zwischen 1905 und 1995[36] hat sich die Einwohnerzahl acht mal verdoppelt, von 112.296 auf 953.754 (Rueda 1993). 1985 lag die Zahl der Kinder je Frau im Chocó im Mittel bei 5,5, das ist der höchste Wert im Lande und doppelt so hoch wie in Bogotá. Dennoch wurde eine Verringerung der Bevölkerungszunahme für die Periode zwischen den Zählungen von 1973 und 1985 festgestellt, die im wesentlichen auf Abwanderungen zurückgeführt wird (IGAC 1988 b).

Hinsichtlich der **Bevölkerungsverteilung** in den Departementen und den zum Pazifikgebiet gehörenden Munizipien, ist für das 20. Jh. folgendes festzustellen (vgl. Anhang 6). Der Chocó behält mit seinen 19 Munizipien das größte relative Gewicht in dem Gebiet mit 38% der Gesamtbevölkerung. Im Departement Valle mit dem Munizip Buenaventura nahm der Anteil an der Gesamtbevölkerung von 13 auf 33% zu, wobei der Zuwachs besonders auf den Bau der pazifischen Eisenbahnlinie (1915) und die Öffnung des Panamakanals (mit Wirkungen in den 20er Jahren) zurückgeht. Dabei spielte der Hafen von Buenaventura, über den mehr als die Hälfte der kolumbianischen Kaffeeausfuhren laufen, eine zentrale Rolle. Die neun Tieflandmunizipien des Departement Nariño hielten im 20. Jh. ihren Anteil von 23 %, obwohl auf Tumaco ein immer höherer Anteil entfällt. Im Departement Cauca hat der Anteil an der Gesamtbevölkerung im laufendes 20.Jh. von 12 auf 15% abgenommen, Gewinne lagen hier besonders beim Munizip Guapi (wobei das gleichnamig Verwaltungszentrum 72% der Bevölkerung des Munizips hat). Die beiden zum Departement Antioquia gehörenden Munizipien, das Ende des 19. Jh. gegründete Murindó und das 1983 geschaffene Vigía del Fuerte, haben zusammen 1% der Gesamtbevölkerung des Pazifikraumes.

Die ländliche **Bevölkerungsdichte** gilt als hoch, wenn sie Werte von 34 Ewh./km_ überschreitet, als mittel bei Werten von 10-34 und als niedrig bei Werten von 1-10 Ewh./km_.

---

[35] Die natürliche Wachstumsrate der Bevölkerung ist in Kolumbien im Vergleich zu Industrieländern immer noch sehr hoch. Im 20. Jh. hat sich die Einwohnerzahl in drei Perioden verdoppelt (1905-1938, 1938-1964, 1964-1996), das entspricht jährlichen Zuwachsraten von 2,24%, 2,67% und 2,20%. In den Industrieländern lagen die Zuwachsraten unter 1%, was einer Verdopplung der Einwohnerzahl im Zeitraum von über 70 Jahren entspricht.

[36] In Kolumbien wurden im 20. Jh. fünf Volkszählungen durchgeführt: 1905, 1938, 1964, 1985 und 1993. Die zuletzt genannte wurde annulliert, von ihr wird nur ein Teil der Daten genutzt.

Danach hat das gesamte Pazifkgebiet, abgesehen vom Munizip Riosucio/Chocó mit Werten unter 1, bis in die 60er Jahre hinein durchweg geringe Dichte. Zwischen 1964 und 1985 haben mehrere Munizipien Werte am oberen Rand der Stufe „geringe Dichte" erreicht (Acandí, Unguía, Alto Baudó, Lloró im Dept. Chocó, Buenaventura im Dept. Valle sowie El Charco, Roberto Payán und Barbacoas in Nariño. Einige Munizipien sind in die Kategorie „mittlere Dichte" gekommen: Pizarro, Tumaco und Tadó (IGAC 1989: 25). Die jährliche Zunahme der ländlichen Bevölkerungsdichte ist bei den Munizipien sehr unterschiedlich, liegt bei der Mehrzahl aber zwischen 1,5 und 3,0% (IGAC 1989: 27)[37].

Im Blick auf den **Prozess der Urbanisierung**[38] ist von sehr niedrigen Ausgangswerten auszugehen, da die Einwohnerzahl der kleinen urbanen Zentren bis zur Mitte des 20. Jh. mit Ausnahme von Buenaventura, Tumaco und Quibdó nur zwischen 200 und 3.500 lag. Ein stärkeres Wachstum setzte erst seit den 50er Jahren ein, zwischen 1951 und 1985 stieg der Anteil der städtischen Bevölkerung in dem Pazifkraum von 22 auf 43%. In diesem Zeitraum wuchs die städtische Bevölkerung um 4,3% jährlich, die der ländlichen Siedlungen dagegen nur um 1,5% (Rueda 1993: 979).

Das städtische Wachstum konzentrierte sich auf Buenaventura, Tumaco und Quibdó, aber in unterschiedlicher Weise. Buenaventura, „*wo 1951 35.000 Menschen lebten, registrierte bis 1985 eine der höchsten Zuwachsraten aller Mittelstädte im Lande*" (Rueda 1993: 479) und erreichte 1985 etwas über 200.000 Einwohner. In diesem Zeitraum verdoppelte sich die Einwohnerzahl von Quibdó, während Tumaco stagnierte. Keiner der übrigen Munizip-Hauptorte erreichte 10.000 Einwohner.

Ein weiteres demographisches Kriterium für den Raum des pazifischen Tieflandes ist die Armut. Gestützt auf verschiedene Berechnungen bewertet der kolumbianische Staat dieser Raum als die unter sozialen Kriterien am meisten benachteiligte im Land. „*Die Rate der Kindersterblichkeit erreicht 110 je 1000 Lebensgeborenen und übersteigt in Munizipien wie Pizarro und Barbacoas in Nariño 150. Diese Raten liegen 4-5 mal höher als der Landesdurchschnitt und gehören zu den weltweit höchsten, ähnlich denen des Kongo (115) und noch höher als die von Indien (90), Haiti (94), Bolivien (106) und Bangladesh (108)*" (DNP 1992). Nach Schätzungen des DANE verlassen jährlich 7 von 1000 Einwohnern das Gebiet. Die Abwanderungsrate erscheint im Blick auf das Ausmaß der Armut aber vergleichsweise niedrig und

[37] In Kolumbien lag die jährliche Zuwachsrate der ländlichen Bevölkerungsdichte zwischen 1938 und 1985 nur bei 0,8% (IGAC 1988 c: 28).

[38] In Kolumbien „leitet sich die Verstädterung nicht von einer wirklichen Entwicklung der Städte ab, sondern von einer wirksamen und komplexen Krise in den ländlichen Gebieten, die in die großen Städte verlagert wird und ein großes städtisches Chaos sowie eine komplexe Situation des Elends bei einem großen Teil der ländlichen Zuwanderer bedingt". (IGAC 1988 b:28).

kann nur erklärt werden mit den starken sozialen Strukturen und der Bedeutung von Verwandtschaftsbindungen und Solidarität.

b. Die ethnischen Gruppen

Es wurde bereits erwähnt, dass zum Wesen des pazifischen Raumes die Anwesenheit deutlich unterscheidbarer Bevölkerungsgruppen gehört: 92% Schwarze, 5% Indigenas und 3% Mestizen. Die Mestizen sind eine heterogene Gruppe, die aus den verschiedensten Teilen des Landes kamen und sich auf wenige Gebiete konzentrieren, vor allem auf die Städte, wo sie sich ausschließlich dem Handel widmen, während sie in ländlichen Gebieten der Land- und Viehwirtschaft nachgehen. „*Gegenwärtig überleben etwa 35 indigene Gemeinschaften entlang der Küsten, nach Rangordnung in den Küstenregionen des Chocó, von Nariño und Cauca. Obwohl diese Gemeinschaften verschiedenen Gruppen angehören, zeigen die linguistischen und anthropologischen Studien doch, dass sie alle der gleichen Kultur und Sprachfamilien angehören.... (...) Die Variationen und Unterschiede werden der räumlichen und zeitlichen Abtrennung von teilweise fast 5 Jahrhunderten zugeschrieben und weniger eine ursprünglichen Differenzierung.“* (Pladeicop 1983: 21).

Tab. 9: Gruppen indigener Bevölkerung

Ethnische Gruppe	Anzahl	%
Awa (cuaiker, cuaiquer, Kuaiker)	13.416	17,1
Embera (einschl. catío, chamí, epera, empera od. eperara-siapara)	57.503	73,2
Tule (cuna, tulemaya, bayano, yule, caribe-cuna)	919	1,2
Wounaan (noanamá, waunmeu)	6.692	8,5
Insgesamt	78.530_	100,0
Abgewanderte Indigenas	5.000	
Insgesamt Indigenas in der Region	73.530	
Gesamt Indigenas in Kolumbien	638.606	

_ 12,3 % aller Indigenas in Kolumbien
Quelle: PBP 1999, Bd. 1: 112

Die indigenen Gemeinschaften des Untersuchungsgebietes leben überwiegend am Oberlauf der Flüsse, wohin sie durch die Expansion der Schwarzen und die Kolonisation der Mestizen abgedrängt wurden. Ein großer Teil der Siedlungen liegen in Schutzgebieten, in denen sie ihre Sprachen und Traditionen bewahren. In Tab. 9 werden vier große Gruppen unterschieden. Im Untersuchungsgebiet gibt es keine Awa-cuaiquer, diese leben in den Munizi-

pien Esprielle, Altaquer und Ricaurte im Departement Nariño und in Maldonado in Ecuador (Jung 1991: 5); im Munizip Tumaco lebt eine Gruppe in den andinen Regenwäldern. Am Rand des Tieflandes. Ein großer Teil der Chami lebt im Departement Risaralda.

Bis in die 80er Jahre hinein waren Cuna in den Reservaten von Tanela, Arquía und Cutí im chocoanischen Urabá zu finden (Valencia 1983). Heute gibt es nur noch etwa 920 Cuna in Arquía, die meisten wurden durch die Ausbreitung der Viehwirtschaft und den Coca-Anbau auf die San Blas-Inseln und an den unteren Río Bayano im östlichen Panama verdrängt, wo insgesamt etwa 40.000 Cuna leben.

Die größte Gruppe im Pazifkraum ist die der Emberá und Wounaan, die zur sog. „linguistischen Gruppe des Chocó" gerechnet werden. Sie sind über das gesamte westliche Tiefland von Panama bis Ekuador verbreitet, die Gesamtzahl wird auf 50.000 geschätzt. Mit dieser Gruppe haben die Gemeinschaften der Schwarzen den stärksten wirtschaftlichen und kulturellen Austausch gehabt.[39] Die Embera lebten in fünf Dialektgebieten, nach Pardo an den südlichen Küsten an den Flüssen Saija, Timbiqui (Cauca), Río Naya (Valle); am oberen San Juan (Zuflüsse und Oberlauf des San Juan); am unteren Baudó (Río Baudó und seine Zuflüsse Catrú und Dubasa); am Atrato (Río Atrato und seine Nebenflüsse bis zum Darién in Panama) und Antioquia-Córdoba (Tal des Alto Murrí, Dabeiba, Frontino, Murindó und Oberlauf des Río Sinú und San Jorge) (zitiert nach Ulloa 1992: 96). Ein großer Teil der Emberá lebt verstreut im gesamten Departement Chocó. Die Wounaan siedeln überwiegend im Süden des Departements. Chavez unterscheidet zwei Zonen: „*die erste im Einzugsbereich des Río San Juan abwärts des Ortes, an dem sein Nebenfluss Bicordó mündet, mit dem Ort Noanamá, und weiter flussabwärts bis zu seinem Delta, wo sich verschiedene Arme zum Pazifik öffnen. Die zweite Zone wird durch den Küstenabschnitt gebildet, der an der Mündung des Río San Juan beginnt und sich nordwärts bis zum Río Usagará fortsetzt*" (Chavez 1992: 136).

Hinsichtlich des interethnischen Zusammenlebens zwischen Schwarzen und Indigenas ist festzuhalten, dass dieses sich durch stillschweigende Abmachungen unter gegenseitigem Respekt und durch den wechselseitigen Austausch von Kenntnissen und Gütern äußerte. Allerdings bestanden Unterschiede zwischen den Gemeinschaften im Inneren des Chocó und jenen entlang der Küsten. In der Küstenzone ist die Vermischung („zambaje") sehr hoch, während sie im Inneren des Chocó eine seltene Ausnahme darstellt. Nach den Erzählungen alter Küstenbewohner sind viele befreite Schwarze ohne Frauen an die Küste gewandert. Au-

[39] Diesbezüglich wird angenommen, dass die Schwarzen bei ihrer Ankunft von den Indigenas die grundlegenden Strategien der Produktion und der Anpassung an die Umweltbedingungen im Regenwald erlernten, wie sie in der Landwirtschaft, dem Wohnungsbau und dem Bootsbau benutzt wurden. Die Strategien haben dann eine eigene Prägung erfahren.

ßerdem sind bei den zahlreichen sehr kurzen Flüssen des Tieflandes „ethnographische Distanzen“ sehr viel schwieriger einzuhalten, während in den Flusssystemen des San Juan und des Atrato die Anlagen der Goldgewinnung bestanden und die Flüsse viel länger sind. Das kann teilweise bestimmte Unterschiede im Phänotyp und im Verhalten zwischen den Einwohnern am Atrato, San Juan, Baudó und im Chocó gegenüber den Einwohnern erklären, die entlang der aus der westlichen Andenkette kommenden Flüsse bis zu ihrer Mündung in den Pazifik leben. Das drückt sich auch in der Musik, dem Tanz und bestimmten Speisen aus.

c. Bevölkerungsdichte der schwarzen Bevölkerung

Eines der von Akademikern und Politikern immer wieder herausgestellten Wesensmerkmale des pazifischen Tiefland Kolumbiens ist die „vorherrschend sehr geringe Bevölkerungsdichte“ (IGAC 1983: 39). Nach dem „Atlas del Pacífico“ schwankt die Einwohnerdichte zwischen 0,8 und 64,8 Ewh/km_, bei einem Mittelwert von 12,1 Ewh/km_. Nach der Quelle ist das, verglichen mit dem kolumbianischen Mittelwert von 18,4 Ewh./km_, ein sehr geringer Wert. Aber angesichts der kulturellen und technischen Möglichkeiten im Verhältnis zur Umwelt, etwa den spezifischen Lebensformen und der Produktion, erscheint der Wert ausgeglichen und verstärkt den spezifischen Charakter des Gebietes, zumal es der höchste Dichtewert ist, den man aus Gebieten des feuchten tropischen Regenwaldes kennt. (West 1957: 82). Es ist ein eher hoher Grenzwert, der schon seit den 80er Jahren kritisch gesehen wird, weil die unter Einsatz traditioneller Technologie nutzbaren Gebiete erschöpft sind (Valencia 1987: 25).

Wenn wir davon ausgehen, dass sich im tropischen Regenwald die Bevölkerung entland der Flüsse auf den natürlichen Flussuferwällen niederlässt und dass sie entlang der Ufer den Boden kultiviert und den größten Teil ihrer sozialen, ökonomischen und kulturellen Tätigkeiten realisiert, dann muss klar werden, dass das Konzept flächiger Bevölkerungsdichte, mit dem Einwohner auf die allgemeine Fläche umgerechnet werden, hier überhaupt nicht der Realität entspricht, zumal hier nur ausnahmsweise Siedlungen zwischen den Flussläufen angelegt werden[40]. Deshalb wäre es angemessen, Bevölkerungsdichte als Einwohnerzahl entlang der linearen Flussufer zu messen (Espinal u. Isacsson 1971: 9; Valencia 1990: 37).

Im Jahre 1971 stellten Espinal und Isacsson fest, dass die Dichte der Wohnhäuser je Kilometer Flusslänge bei der schwarzen Bevölkerung im Einzugsgebiet des Río Baudó in folgender Weise differenziert war: am Ostufer des Flusses lag das Mittel bei 4,2 Häusern je km Ufer, an der Westseite bei 3,2; an den Nebenflüssen lag der Wert am Ostufer bei 3,9 und

[40] Diesbezüglich wird angenommen, dass die Schwarzen bei ihrer Ankunft von den Indigenas die grundlegenden Strategien der Produktion und der Anpassung an die Umweltbedingungen im Regenwald erlernten, wie sie in der Landwirtschaft, dem Wohnungsbau und dem Bootsbau benutzt wurden. Die Strategien haben dann eine eigene Prägung erfahren.

am Westufer bei 2,5. Das heißt, an den Ostufern ist die Dichte höher als an den Westufern. Wenn man für jedes Wohnhaus im Schnitt 5 Personen ansetzt, wird auch die Bevölkerungsdichte entsprechend variieren. Diese Variation hängt sicherlich mit den spezifischen Merkmalen des jeweiligen Flusses und auch mit der Nähe zur größeren Gruppensiedlungen zusammen. So kann man Flussabschnitte etwa am Oberlauf des Baudó mit 8 Wohnhäusern je km Flusslauf finden und andere, wie am unteren Guapi, mit 5 (Valencia 1990).

4.3.2 Siedlungsmuster und Produktionssysteme

a. Siedlungsmuster

Im Untersuchungsgebiet sind die Orte überwiegend lineare Flussufersiedlungen oder lineare Küstensiedlungen. Vorherrschend bei ländlichen wie bei städtischen Siedlungen sind solche auf den alluvialen Uferwällen der Flüsse, am Rande sandiger Buchten oder Ufern unter einer Felsküste, am Fuß der Hügel oberhalb von Mangrovensümpfen oder an einer Flussmündung. Dagegen sind die Zwischenräume zwischen den Flussläufen unbewohnt (West 1957: 87).

Quibdó, Istmina, Timbique sind Fluss-Städte, während Acandí, Bahía Solano oder Buenaventura Küstenstädte sind. Allerdings können Küstenorte sehr verschieden sein. So liegt Tribugá an einer flachen Sandbucht als typischer Küstenort, während Tumaco oder El Charco sich im Küstenraum vor Mangrovengebieten entstanden. Mit sehr wenigen Ausnahmen[41] haben sich die Siedlungen entlang der Küste oder der Flussufer entwickelt.

Einige der Siedlungsmerkmale lassen die Muster kolonialzeitlicher Ansiedlungen noch erkennen. Damals wurde die Arbeitskraft der Sklaven an den Orten konzentriert, an denen die Ressourcen ausgebeutet wurden, wodurch isolierte Siedlungszellen entstanden, zwischen denen große Leerräume blieben. Diese Siedlungen haben in der kolonialspanischen Hierarchie nie den oberen Status einer „Villa“ oder Stadt erreicht, es blieben bestenfalls „Reales“ (oder „Reales de Minas“) und „Pueblos de Indios“ (Mosquera 1993: 498).

Zu Beginn des 19. Jh. sind die Orte Barbacoas, Iscuandé, La Buena Ventura, Nóvita und Quibdó bekannt, aber sie überlebten nur knapp die Abwanderung der Schwarzen im Rahmen der Sklavenbefreiung und der Freien auf der Suche nach eigenen Lebensgrundlagen. Die Abwanderer haben in der ersten Hälfte des 20.Jh. die Uferzonen der wichtigsten Flüsse und die Küste auf der Suche nach Land für die Bewirtschaftung und nach Goldvorkommen

[41] Die vom Kolonisten Pedro Coronado am unteren und mittleren Río Atrato in den 60er und 70er Jahren angelegten Siedlungen orientierten sich in Richtung „monte adentro“, also zu den Wäldern und Hügeln, obwohl sie Zugang zu den Flüssen haben.

besetzt, um sich dort niederzulassen (West 1957: 104; Valencia 1984: 36). Auf diese Weise entstanden Hunderte kleiner Gruppensiedlungen in den ländlichen Gebieten, die in vielen Munizipien bis zu 90% ausmachen. Eine Veranschaulichung der Lage und der Typologie dieser Siedlungen liefert Abb.15. Im Gegensatz zum Rest des Landes wird diese Siedlungsexpansion also durch die regionale schwarze und indigene Bevölkerung getragen und nicht durch die massive Einwanderung von Menschen aus anderen Landesteilen (Mosquera 1993; Valencia 1989).Wenn auch heute noch Siedlungen entstehen, deren Aufstieg zum „Corregimiento“ oder dem Hauptort eines Munizips durchaus möglich ist, kann doch angesichts der demographischen „Sättigung“ der mit der zur Verfügung stehenden Technologie zugänglichen Gebiete gesagt werden, dass die Besiedlungsdynamik für die größeren Flüsse zu einem Ende gekommen ist (Valencia 1985: 19; Mejía 1993: 662). In ihrer Anlage auf den alluvialen Flussuferwällen benötigen die Siedlungen große Flächen für die Bewirtschaftung, die nach dem natürlichen Rhythmus und den Besitzverhältnissen mit Flächen für andere Tätigkeiten kombiniert werden (vgl. Abb. 16). Nur die Einführung neuer Technologien, die eine nachhaltige Nutzung anderer Böden erlauben, würde es möglich machen, an eine erfolgreiche Expansion der Fläche zu denken (Leesberg u. Valencia 1987). Dieser Aufgabe widmen sich gegenwärtig die Organisationen von Bauern, die nach alternativen Entwicklungen im Zusammenhang mit kollektiven Besitztiteln suchen.

Da die städtischen Zentren aus ländlichen Siedlungen hervorgingen, gehen wir zunächst auf letztere ein, um den Entwicklungsprozess zu verdeutlichen. Diese Siedlungen sind heute, wie in der Vergangenheit, das Ergebnis eines Prozesses, der mit der Anlage einer Parzelle durch eine Großfamilie begann. Das älteste Mitglied („mayoritario“) wählte einen Platz für das Wohnhaus aus. Im näheren Umland wurden die für die erste Siedlungsphase erforderlichen Anbaukulturen angelegt, ein Landeplatz für die Boote direkt am Fluss errichtet und Zugangswege in den Wald („monte“) für das Sammeln von Brennholz und die Jagd angelegt. Im Atrato-Gebiet wurden nun Bananenstauden gepflanzt, vor allem aber Anbauflächen für Mais und Reis gesucht und ein Kral für Hühner und Vieh angelegt. Das „Haus“ war in der ersten Phase allenfalls eine provisorische Hütte, oft nur ein Dach auf Stelzen („tambo“), um zu übernachten (Valencia 1985: 75).

Im Laufe der folgenden Monate kamen weitere Mitglieder der Großfamilien. Neue Wohnhütten entstanden entlang des Flusses in einer Reihe, jeweils so nahe beieinander, dass eine Kommunikation zu Fuß möglich war. Sobald die Zahl der Kinder zunahm, wurde in der Regel die Entsendung eines Lehrers im Hauptort des Munizips beantragt. Mit dem Lehrer

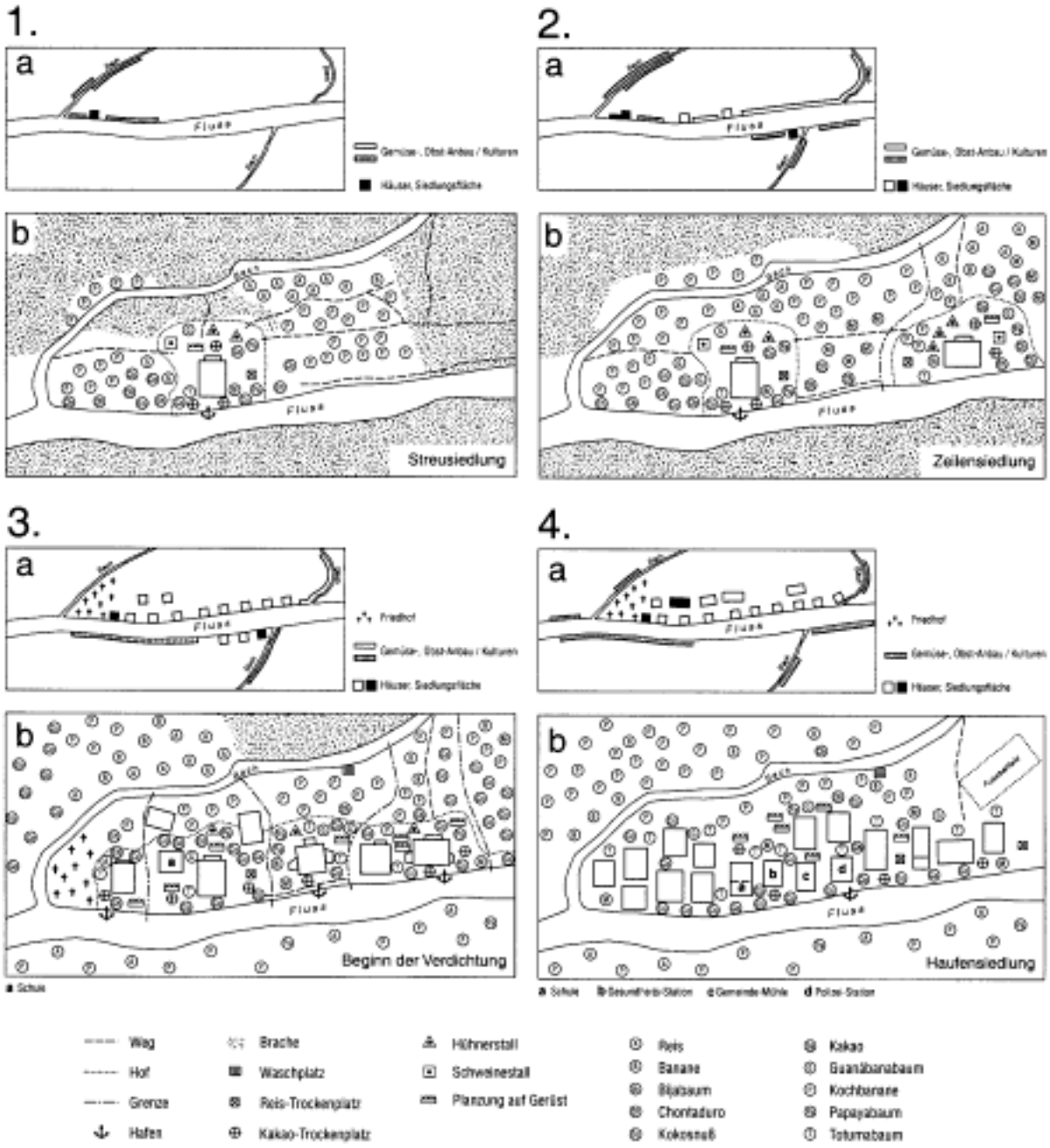

Abb.15: Entstehungsprozess einer Siedlung

kamen weitere Siedler, die Zugang zu einer Schule suchten, damit entstand ein als „caserío“ bezeichneter Ortskern. Die Familienbindung blieb sehr wichtig, aber die Parzellen wurden kleiner, weil mehr Fläche für neue Häuser und Hütten benötigt wurden. Schon bald wurde eine andere Autorität als die des Ältesten benötig. Der Staat benannte auf Antrag einen Repräsentanten, sei es ein „Inspector de Policía“ oder einen „Comisario“. Es entstanden etwa gleichzeitig kleine Läden für den Verkauf von Nahrungsmittel, das Gebäude für die Kirche wurde fertiggestellt und die Dienstleistungen für Gesundheit, Energie und Wasserversorgung verbessert. Diese Verbesserungen zogen immer mehr Familien an. Die Anbauparzellen fluss-auf- und abwärts dehnten sich aus, aber im Siedlungskern blieb nur noch Platz für einige Obstbäume und Hühnerställe. Zugleich nahm die Differenzierung der Häuser zwischen Wohn- und Produktionsfunktionen zu. Abb. 15 zeigt, dass sich diese übliche Strategie notwendigerweise den unterschiedlichen Naturbedingungen an den Flüssen anpasste.

Der Prozess der Verstädterung bedeutet im pazifischen Tiefland nicht, dass die Solidaritäts- und Familienbindungen zwischen den im Ortskern und den am Fluss lebenden Familien verloren gingen. Die Großfamilie als wichtigste soziokulturelle Einheit (Valencia 1987) sichert die Beziehungen beim Warenaustausch, der Agrarproduktion, den Dienstleistungen und dem Geldfluss. In Aussaat- oder Erntezeiten gehen viele Einwohner der Zentren auf das Land zu ihren Verwandten, um bei den Arbeiten zu helfen. Sie erhalten dafür einen Anteil an den Erträgen, um die Familie in den Ortszentren zu erhalten. Umgekehrt gehen die aktiven Bauern häufig zu den Verwandten in die Ortszentren, um agrarische Produktionsüberschüsse zu verkaufen, einen Arzt aufzusuchen oder Industrieprodukte des täglichen Bedarfs zu kaufen. Ebenso können sich um die Familienmitglieder im Ortszentrum oder in der Stadt weitere Verwandte ansiedeln, die auf der Suche nach Arbeitsplätzen oder Fortbildungsmöglichkeiten sind.

Grundsätzlich entstehen und entwickeln sich alle Siedlungen in der gleichen Weise, und doch können verschiedene Formen festgestellt werden, die mit Unterschieden der Bodenbeschaffenheit, der Lage von Wasserquellen, der Breite des Flussuferwalles oder auch der Uferterrasse zusammenhängen (Valencia 1984). So entstehen einfache und doppelte Zeilensiedlungen, Haufensiedlungen und Mischformen. Bei den Zeilensiedlungen sind solche in der Form von L, H, T, P und U zu unterscheiden. Die Abb.15 zeigt einige Beispiele vom Río Baudó (Kartierung der Autorin 1989). Chachajo am Oberlauf des Flusses und Querá an seinem Unterlauf haben eine L-Form, aber während in Chachajo ein breiter Uferwall eine zweite, parallele L-Form erlaubt, dehnt sich Querá weiter am Flussufer aus. Puerto Echeverry am

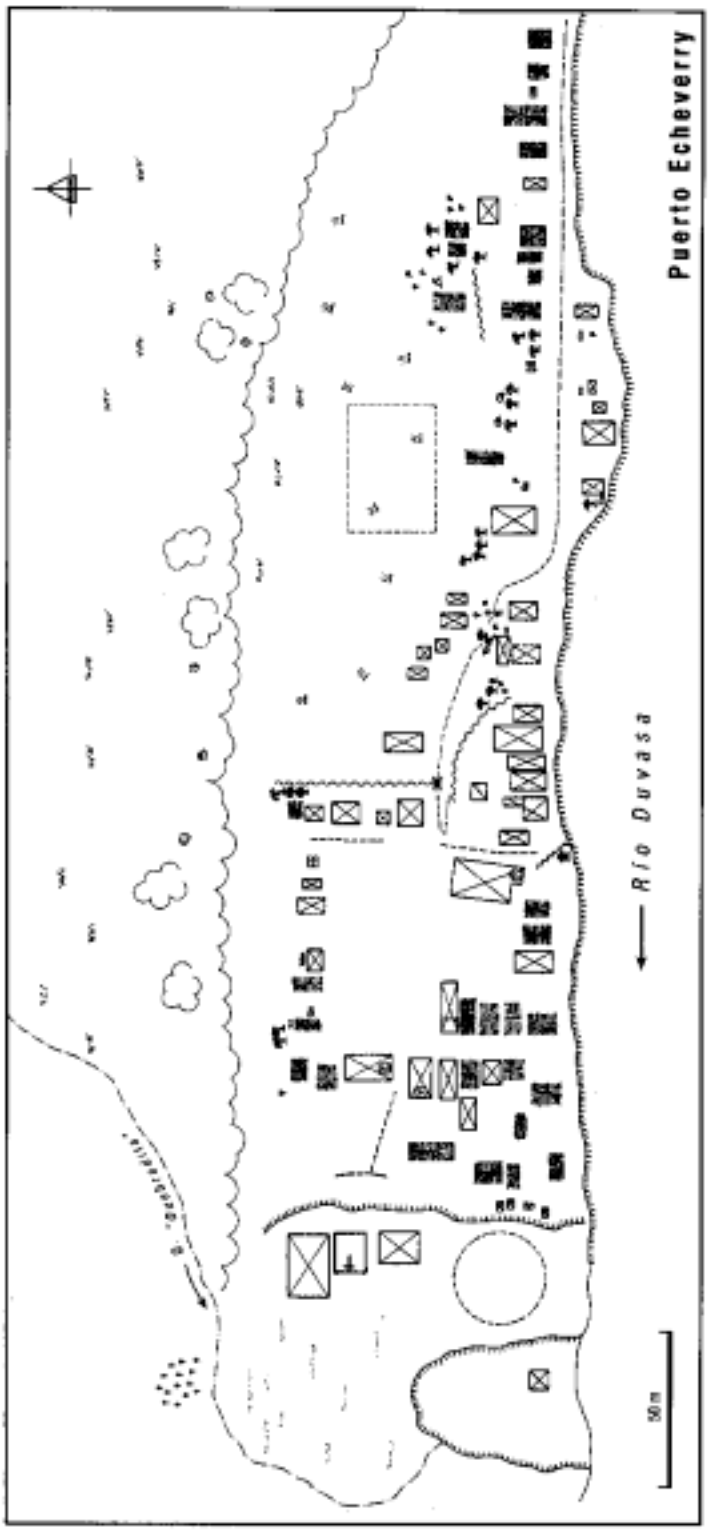

Abb.16: Eine Welt der Besiedlung des Wassers: Puerto Echeverry

Abb.16: Eine Welt der Besiedlung des Wassers: Legende

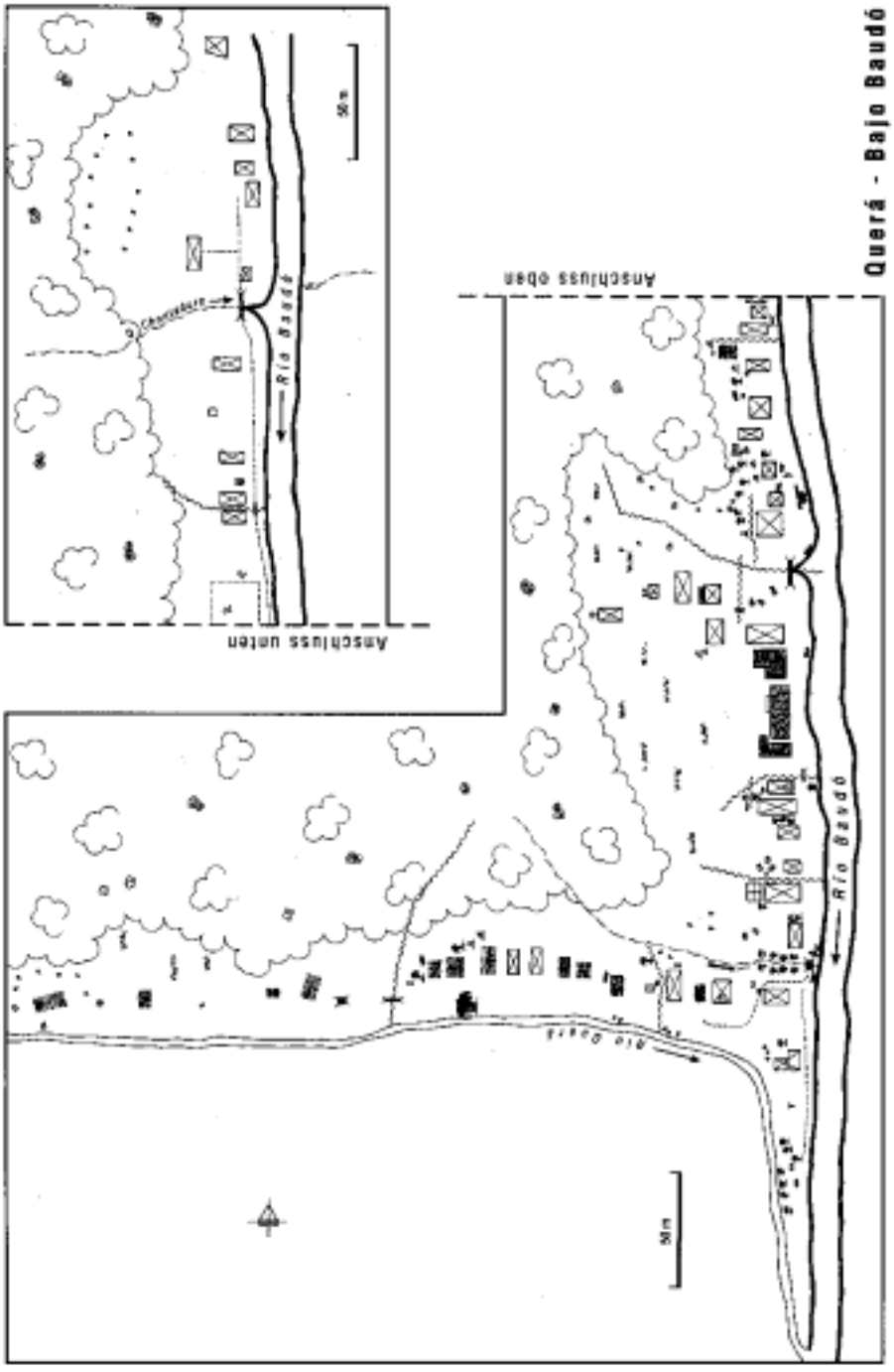

Abb.16: Eine Welt der Besiedlung des Wassers: Querá

Nebenfluss Duvasa hat die als P bezeichnete Form und Puerto Adán am Nebenfluss Torreidó eine U-Form (s. Abb. 16). Bei den Haufensiedlungen gibt es ebenfalls mehrere Varianten, solche in Form eines Rasters, wo um einen zentralen Platz mit Kirche, Kommissariat oder Polizeistation und Schule Straßen in Schachbrettmuster angelegt werden und solche in unregelmäßiger Form, bei denen die öffentlichen Gebäude an verschiedenen Orten liegen und die Straßen der Topographie folgen.

Im Departement Chocó haben die meisten Orte oder „caseríos“ die Form einer Doppelzeile, während die Munizip-Zentren eher zur Haufenform oder zur gemischten Form tendieren. Quibdó als Hauptort des Departements hat den Charakter einer Haufensiedlung in Mischform behalten, weil der ursprüngliche Kern im Schachbrettmuster organisiert war, allerdings nicht um einen zentralen Platz, sondern entlang des Río Atrato, und dann entlang der Bäche expandierte (s.Abb.23).

Im Munizip Buenaventura sind die kleinen Siedlungen ebenfalls Doppelzeilen und der städtische Hauptort Haufensiedlung in Mischform (s.Abb.21). Das gilt ebenso für die Orte im Departement Cauca, wobei in den Hauptorten der Munizipien Ansätze zur nachträglichen Entwicklung von Schachbrettmustern zu beobachten sind. Ähnlich ist die Situation im Departement Nariño.

Viele Wohnhäuser auf dem Land sind rechteckig und stehen auf Pfählen aus widerstandsfähigen Hölzern gegen die Einwirkung des Wasser, etwa Guayacán (Tabebuia spec.). Die Pfähle dienen nicht nur dem Schutz vor Überschwemmungen, sondern auch gegen die allgemein hohe Bodenfeuchte und zur Abwehr gefährlicher Tiere. Im Zwischenraum unterhalb des Hauses werden Boote, Werkzeuge und Gerätschaften aufbewahrt. Die Wände bestehen aus Brettern oder Leisten aus „Guadua“ (Bambussorte), die Fußböden aus Brettern oder den Rinden der Barrigona (Iriartea deltoidea) oder Chontaduro-Palme (Guilielmia spec.), das Dach ist in der Regel mit Blättern der Amargo- (Welfia regio) oder Corozo-Palme (Corozo pleifera) gedeckt. Bis zur Einfuhr industrieller Produkte über die lokalen Städte wurden ausschließlich lokale Materialien aus den Wäldern verwendet; heute besteht die Tendenz, Wellblech zu benutzen und die Lianen, die die Holzstruktur zusammenhalten, durch Stahlnägel zu ersetzen. In vielen städtischen Zentren treten an die Stelle der Holzhäuser zunehmend solche aus Ziegelstein oder Zement, wobei diese Materialien andere architektonische Formen bedingen.

Das Innere eines Wohnhauses besteht in der Regel aus einem Wohnraum, zwei Schlafräumen und der Küche. In dem Haus der Abb. 17 dient der vordere Raum als Gemeinschaftswohnraum für soziale Aktivitäten, aber auch um Werkzeug aufzubewahren, oder Produkte in

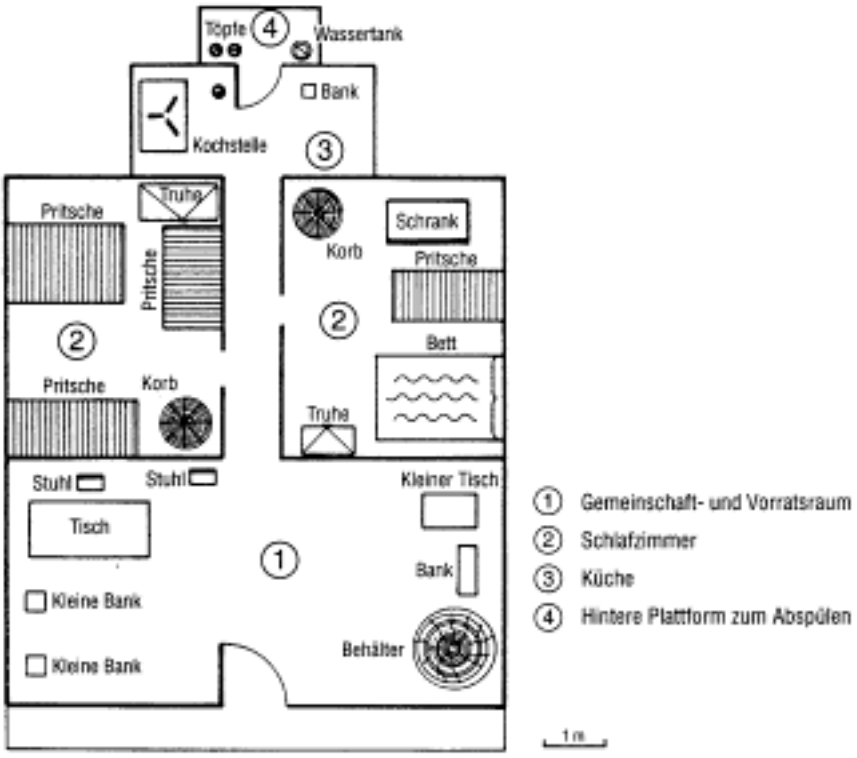

Abb.17: Grundriss eines ländlichen Hauses

Erntezeiten zu lagern oder bei Bedarf zum Schlafen. Die beiden anderen Räume dienen als Schlafzimmer und zur Aufbewahrung der persönlichen Dinge. In vielen Fällen werden die Häuser je nach Bedarf und wirtschaftlichen Möglichkeiten um ein oder zwei weitere Räume erweitert. In das Haus führt ein schräg gestellter, eingekerbter Baumstamm, der als Treppe dient und nachts umgedreht wird, um Fremden oder Tieren den Eintritt zu verwehren. (Valencia 1985: 72).

An einer Ecke der Küche steht der Herd für Holzfeuer auf einem tischartigen Gestell, zur Aufbewahrung von Küchengerät diesen Regale entlang der Wände. Die Küche hat eine Tür zu einem Podest („paleadera“), das zum Abwaschen des Geschirrs dient und auf dem die großen Töpfe, Eimer und Wasserbehälter für das Sammeln von Regenwasser stehen. Diese Plattform führt direkt zur „azotea“ und zum Hinterhof („patio“). Die „azotea“ ist ein auf 1-1,5 m hohen Holzpfählen errichtetes Beet, das mit Feinerde aus Ameisenhaufen und Holzasche aus dem Herd gefüllt ist und in dem Pflanzen für den täglichen Bedarf, aber auch Heilpflanzen gezogen werden, vor allem große Zwiebeln, Tomaten, Paprika und Chilis und viele Arten von Kräutern. Auf dem Patio gibt es neben den Haustieren auch Zuckermühlen, Reis-Mörser, kleine Hühnerställe und einige Fruchtpflanzen wie Ananas, Obstbäume wie Marañon, oder

Brotfruchtbäume, Papaya und Kokospalmen. In den meisten Wohnhäusern fehlen Wasser- und Abwasserleitungen und nur sehr wenige werden durch Gemeinschaftsanlagen mit Elektroenergie versorgt.

b. Das Produktionssystem

Nach Leesberg und Valencia ist die grundlegende Strategie des ländlichen Produktionssystems am mittleren Atrato auf folgende Ziele ausgerichtet: die größtmögliche Vielfalt von Agrarprodukten mit dem geringsten investierten Aufwand in energetischer und wirtschaftlicher Sicht zu erzeugen; die Bereitstellung von Nahrungsmitteln in den Mangelmonaten durch die Konservierung und Lagerung von pflanzlichen und tierischen Produkten zu garantieren; eine Arbeitsteilung zu entwickeln, die es erlaubt, gleichzeitig in intensiver Form die verfügbaren Quellen von Nahrungsmitteln auszuschöpfen und eine flexible Reserve von Arbeitskraft zu halten, die der Zahl der aktiven Mitglieder in der Familieneinheit entspricht.

Diese Grundstrategie, die hier als repräsentativ für das Untersuchungsgebiet gesehen wird, kommt in allen möglichen Arbeitskombinationen im Laufe eines Jahres zum Tragen. Je nach den natürlichen Gegebenheiten „*betonen die Produkteure diejenigen Tätigkeiten, die eine Produktion für gleichbleibenden Konsum und gleichbleibende Einkommen zusichern und geringe Investitionen von Arbeitskraft erfordern*“ (Leesberg u. Valencia 1987: 160). Je nach dieser Betonung, das heißt dem in bestimmte Aktivitäten im Laufe eines Jahres investierten Zeiteinsatz, die wir als Haupttätigkeit bezeichnen, können die Produktionssysteme als landwirtschaftliche, bergbauliche, fischereiwirtschaftliche, waldwirtschaftliche oder deren Kombinationen definiert werden. Das schließt vielfältige Kombinationen mit einer großen Vielfalt anderer Tätigkeiten nicht aus. Das in Abb.18 veranschaulichte Beispiel des Río Baudó zeigt, dass am Oberlauf des Flusses die Jagd, das Sammeln und Fällen von Holz wichtiger sind als am Mittellauf, wo die Geländebedingungen stärkere Landwirtschaft zulassen, während am Unterlauf das Fällen und Abtransportieren von Holz lange Zeiträume erleichtert wurde.

In ist diesen Produktionssystemen die Landwirtschaft immer enthalten, sei es als Haupttätigkeit oder als Nebentätigkeit wie Fischerei, Bergbau oder Holzgewinnung[42].

[42] Wir stimmen hier nicht mit Sánchez (1988: 62) überein, zumindest wenn er sagt, dass der Anbau der Gemüsebanane und der Fischfang den Kern der traditionellen Systeme im Gebiet ausmachen; denn erstens war die Gemüsebanane selten an den Flüssen, die südlich von Buenaventura münden und wurde durch die „Papachina“ oder „Achín“ ersetzt; und zweitens, weil die sozial investierte Zeit für den Fischfang diesem nicht den gleichen Rang wie der Landwirtschaft einräumt. Ein ebenso großer Unterschied besteht in dem Wert, der dem Fisch als Konsumartikel zukam.

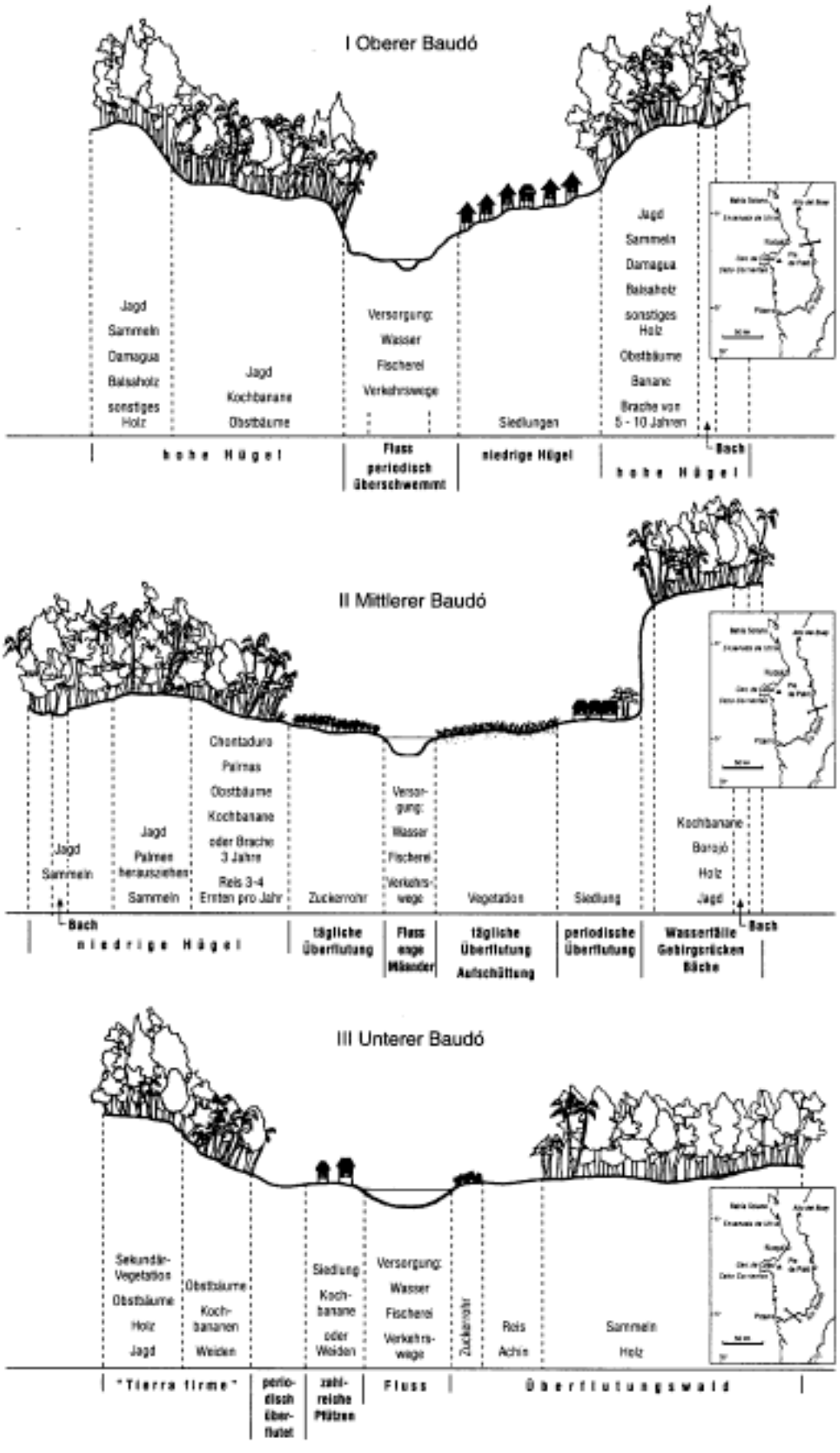

Abb.18: Querprofile am Río Baudó mit Landnutzung

Die Jagd, das Sammeln von Früchten, Pflanzen und Blättern, die Haustierhaltung und handwerkliche Arbeit gehören zu den sporadischen Tätigkeiten. Die eingesetzte Arbeitskraft ist im wesentlichen familiär, teilweise ergänzt durch Gemeinschaftsarbeit („minga"), Tausch von Arbeitseinsatz oder Kollektivarbeit; auf Lohnarbeit wird nur unter außergewöhnlichen Umständen zurückgegriffen.

Das Agrarsystem setzt die Nutzung von 2 oder 3 Parzellen mit verschiedenen Anbauprodukten, einen beständigen Nutzungswechsel mit Brachphasen und Ruhezeiten von 2 oder 3 Jahren sowie eine zwei- oder dreistufige Fruchtfolge im Jahr voraus, die es erlaubt, von einer Parzelle verschiedene Produkte zu ernten (Leesberg u. Valencia 1987: 165). Die wichtigsten Agrarprodukte des Gebietes sind Kokos, Mais, Reis, Gemüsebanane, Maniok („yuca"), Zuckerrohr, „Papachina" (eine regionale Variante des Maniots), Ananas, Kakao, Chontaduro (oder Pejivay, eine Palme mit Früchten), Borojó (endemische Obstbaum) und viele andere Obstarten. Nicht jede Nutzpflanze kommt an jedem Ort vor, jede benötigt andere Böden und Umweltbedingungen.

Die traditionelle Landwirtschaft[43] muss angesichts der sehr hohen ganzjährigen Niederschläge und des Fehlens einer ausgeprägten Trockenzeit mit starkem Wind auf das Brennen verzichten[44]. Die Folge ist die Anwendung eines „slash-mulch"-Systems (etwa „Rodung-Verrottung" anstelle von „Roden-Brennen-Säen") (West 1957: 129). Wenn der Wald gerodet ist durch Fällen der Bäume und Kleinhacken der großen und kleinen Äste („roza") bildet sich ohne Brand rasch eine Humusschicht, in der die Triebe der ausgebrachten Saat sprießen. Für Mais wird noch immer das System des Ausstreuens benutzt, das heißt die Maiskörner werden über das gefällte Gestrüpp verstreut, wenige Tage später wird dieses fein geschnitten, und so können wenige Wochen später die Keimlinge des Mais aus der neuen Humusschicht wachsen[45]. Vier Monate später wird der junge Mais („choclo") geerntet, der für sehr verschiedene beliebte Speisen benutzt wird, wenige Wochen danach der harte Mais, der als Grundnahrungsmittel für die Menschen und die Hühner gelagert wird. Im Jahr gibt es in der Regel zwei Ernten, eine im Februar-März und eine im Juli-August, das entspricht den beiden nicht ganz so regenreichen Phasen des Jahres.

---

[43] Als „traditionell" werden die kulturellen Praktiken bezeichnet, die von Generation zu Generation übermittelt und an die Umweltbedingungen Rhythmus angepasst wurden.

[44] In den agroindustriellen Gebieten wie Urabá und Tumaco wird die Technik der Brandrodung angewandt.

[45] Schon 1780 beschrieb Don Juan Jiménez Donoso den Maisanbau so: „*Sie tun nicht mehr als den Mais über das Buschland und im Wald zu verstreuen, die wegen der hohen Feuchtigkeit undurchdringlich sind, und dann fällen sie die Vegetation, so dass sie beim Verfaulen der Blätter und dem Abtrocknen der Zweige als Abdeckung dient, und daraus wachsen die [Mais] Pflanzen ohne große Kraft und mit sehr kleinen Kernen, auch wenn die Samen sehr gut sind*". (Ortega Ricaurte 1954: 22).

Um Bananen und Knollenpflanzen anzubauen, werden zunächst die Wurzelknollen eingegraben, erst danach erfolgt das Fällen und Beseitigen der Äste im Wald, so dass die Pflanzen durch sich bildende Humusschicht wachsen. Nach 9-12 Monaten können die ersten Fruchtstände geerntet werden. Wenn die Pflanzung entsprechend gedüngt und von Unkraut freigehalten wird, kann ein Wurzelknollen einige Jahrzehnte überdauern[46].

Als **Produktionssystem des Bergbaus** sind die Tätigkeiten der Gold- und Platingewinnung mit traditionellen Techniken wie einfachen Waschanlagen aus Holzgerüsten am Fluss oder auch technologischen Neuerungen mit Motorpumpen und Kleinbaggern bekannt. Die Familien kombinieren diese Mineralgewinnung mit dem Anbau in kleinen Parzellen, der Jagd und der Fischerei. Je nach Entfernung vom Wohnplatz gehen die Leute täglich oder auch für lange Arbeitsphasen zu den Abbaustellen. In der Regel reisen sie nach der Aussaat von Mais, Bananen und „Papachina" in die ferneren Abbaugebiete der Mineralien und kommen erst zur Erntezeit wieder zurück. In diesen Fällen werden Jagd und Fischfang nahe der Arbeitsplätze realisiert, wobei die Männer an den Abenden auf Jagd gehen oder Fallen aufstellen. Fischfang wird in der Regel von Frauen und Jugendlichen gegen Abend betrieben.

Die Erzwäsche erfolgt ausschließlich manuell mit nur wenigen Werkzeugen und Geräten. Mit einem langen Metallstab („barra") wird der Schlamm vom Arbeitsplatz beseitigt, um an das auszuwaschende Material zu kommen; aus diesem Material werden die Steine mit dem „Cacho", einer Art flacher Schüssel, beseitigt; mit einem kurvigen Metallblatt („almocafre") wird dann am Grund des flachen Gewässers die Lehmschicht abgetragen; mit einem 50-60 cm tiefen Holzteller („batea") schließlich wird das Feinmaterial ausgewaschen, um das Gold zu gewinnen.

Für die Gewinnungsanlage bauen Männer, Frauen und Kinder zunächst kleine Staubecken mit Wällen aus Kieselsteinen, um aus den entstehenden flachen Becken das feinsandige Material für die Goldwäsche herauszuholen (Cassetti et al. 1990: 87). Zwischen den Flüssen und auf den höheren Terrassen werden andere Techniken angewandt. Hier erfolgt die Arbeit mit Gruben in größeren, organisierten Arbeitsgruppen mit ausschließlich männlicher Beteiligung. In jedem Fall werden Gräben oder Kanäle gegraben, in denen sich das goldhaltige Feinmaterial absetzt. Um aus diesem Material, in dem das Gold mit verschiedenen Einsenoxyden verbunden ist, herauszuwaschen, werden Magnete oder verschiedene chemische Substanzen eingesetzt. Diese Art der Goldgewinnung ist in vielen Gemeinden an den Oberläufen des San Juan und Atrato im Chocó und an den anderen Flüssen anzutreffen, die südlich von

[46] An Flussufern mit weniger häufig überschwemmten Böden wie in Bojayá (Atrato-Gebiet) kann man Wurzelknollen der Bananen von über 60 Jahren Alter finden.

Buenaventura in den Pazifik münden. Telembí, Timbiquí, Magüe, Barbacoas, Raposo und andere Orte werden seit langem mit der Goldgewinnung im pazifischen Tiefland und ihrer Bedeutung für die kolumbianische Goldgewinnung in Verbindung gebracht.

Im **Produktionssystem der Fischerei** sind Fluss- und Seefischerei zu unterscheiden. In beiden Fällen gibt es reine Fischereigemeinden, die allenfalls einige Kokospalmen und Zuckerrohrpflanzungen halten, aber ebenso Fischerorte mit periodisch betriebener Landwirtschaft. Bei den auf Fischerei spezialisierten Orten, etwa am Río Atrato, besteht neben zeitweilig täglichem Fischfang in geringem Umfang eine ausschließliche und intensive Fischerei, vor allem zwischen Dezember und Februar, wenn ertragreiche Fischarten wie bocachico, dentón, doncella, barbudo und viele andere „den Fluss hinaufziehen". Das kann zu einer zeitweiligen Abwanderung der Fischer aus den Heimatdörfern führen. In den Fischerdörfern kommt es zur familiären Arbeitsteilung, indem die Männer den Fisch fangen und verkaufen, während die Frauen den Fisch reinigen, aufbereiten und verarbeiten. Wenn der Fischfang mit Landwirtschaft verbunden wird, kann diese Arbeitsteilung anders sein, indem die Frauen und die Kinder sich ganz der Aussaat und Ernte widmen.

Die Süßwasserfischerei ist in der Regel Susistenzfischerei und wird von Männern, Frauen und Kindern unter Einsatz von Einbäumen mit Paddel oder Motor, Angeln, Fallen, Harpunen, Netzen und Gift durchgeführt. Die Seefischerei ist dagegen teilweise industriell und erfolgt mit verschiedenen Netzen von Segelbooten oder größeren Kanus mit starken Außenbordmotoren aus. In typischen Fischerdörfern wie San José de la Calle am Atrato oder Abegá an der Pazifikküste wird der Frischfisch direkt an die Verbraucher oder an Kühlunternehmen verkauft, nur ein geringer Teil verbleibt für den Verbrauch in der Familie. Aber dort, wo die Fischerei die Landwirtschaft ergänzt, wird bei allenfalls geringen Verkäufen der größte Teil der Fänge für den Eigenbedarf durch Räuchern, Trocknen oder Einsalzen konserviert.

Die **waldwirtschaftliche Tätigkeit** ist ein weiteres Produktionssystem im Untersuchungsgebiet. Traditionsgemäß gab es nur das Fällen, Abtransportieren und Verkaufen des Holzes ausschließlich durch Männer, aber seit einigen Jahrzehnten kam die Wiederaufforstung im Rahmen staatlicher Programme in Verbindung mit Kleinbauern hinzu, an der auch Frauen mitwirken. „*Sowohl bei den manuellen wie bei den mechanisierten Verfahren der Holzgewinnung gibt es verschiedene Formen. Bei den manuellen Verfahren sind solche zur Gewinnung von Balken für Herstellung von Bahnschwellens, Pfosten und Brennholz von eher mechanisierten, bei denen es um Balken zum Raspeln für Pressholzplatten oder das Sägen geht, außerdem gibt es Verfahren zur Gewinnung von Brennholz oder Holzmasse*" (Restrepo

1997: 69). Wir berücksichtigen hier nicht die von großen Holzunternehmen praktizierte industrielle Holzbearbeitung in Gebieten, die den Unternehmen vom Staat als Konzessionen für die Holzausbeutung übergeben wurden.

Die Holzfäller sind Männer, die sich zeitweilig oder ausschließlich der Gewinnung von Balken, Blöcken oder Brennholz widmen, sei es mit Hand- oder mit Motorsägen. Ein Holzfäller arbeitet entweder gegen Lohn als Gehilfe für einen Angestellten mit Motorsäge oder Mitglied einer Arbeitsgruppe, in der er verschiedene Aufgaben zu erfüllen hat, oder als Motorsäger im Auftrag eines Sägewerks. Er kann aber auch als Besitzer einer Motorsäge frei oder zusammen mit einer Gruppe arbeiten, um das Produkt an einen Zwischenhändler, an einen Kontraktisten oder an den Eigentümer eines Sägewerks zu verkaufen. In einer Arbeitsgruppe von drei oder vier Personen (Restrepo 1997: 105) wird der Gewinn nach Abzug der Ausgaben für Benzin, Öl und teilweise auch Verpflegung geteilt, wobei die Motorsäge als eine Person gilt, wodurch deren Besitzer einen höheren Anteil erhält. Normalerweise wird der Holzfäller durch einen Kontraktisten oder Vermittler eingestellt, der in Verbindung mit einem Unternehmen oder Sägewerk steht und von diesen Einkünfte bezieht.

Der Holzfäller kann täglich arbeiten und zwischendurch für kurze Zeitspannen bei der Arbeit seiner Frau in der Landwirtschaft mithelfen. In den meisten Fällen muss er für mehrere Wochen fern der Wohnstätte verbringen, was die Zahlung eines Lohnvorschusses erfordert, den er der Familie überlässt, wenn er nicht im lokalen Laden anschreiben lassen will. Die wesentlichen Einkünfte der Familie hängen also ganz vom Lohneinkommen der Männer ab, aber zusätzlich kann es Zusatzeinkommen aus der Arbeit der Frau in der Landwirtschaft, beim Herstellen von Brot und Süßigkeiten, dem Weben oder der Herstellung von Holzkohle aus Brennholz kommen. In vielen Gebieten sind solche Zusatztätigkeiten in der Landwirtschaft nicht möglich, da es nach der Waldrodung nicht mehr ausreichend Flächen für die Landwirtschaft gibt oder große Gebiete als Konzessionen an Holzunternehmen vergeben wurden. Diese Form der Waldnutzung ist im gesamten Untersuchungsgebiet verbreitet, am stärksten in den Munizipien Riosucio, Alto Baudó, Bajo Baudó, Istmina im Departement Chocó, in Buenaventura und in den Munizipien des Departements Nariño, wo diesem Produktionssystem eine große Rolle in der Regionalwirtschaft zukommt.

4.3.3 Der soziökonomische Kontext: Die Aneignungs- oder Extraktionswirtschaft

„*Das Modell der Extraktionswirtschaft gründet auf einer intensiven Extraktion der nicht erneuerbaren natürlichen Ressourcen eines Gebietes durch ausländische Agenten und Kapitalien, um die Märkte außerhalb des Gebietes zu bedienen. Diese Märkte bestimmen die*

Phasen des Aufschwungs und des Niedergangs der Aktivitäten. In Phasen des Aufschwungs wird das investierte Kapital sehr rasch zurückgewonnen und der größte Teil des Gewinns fließt aus der Region ab" (Restrepo 1997: Anhang).

1943 hat die Contraloría General de la República die Wirtschaft des Chocó als Subsistenzwirtschaft charakterisiert, weil „*die Landwirtschaft nicht als Industrie gegeben ist, die kommerzielle Gewinne erzeugt und auch nicht die Verbesserung oder die Erhaltung der Bevölkerung erlaubt; die Landwirtschaft besteht als elementare und für die Bauern notwendige Tätigkeit, ohne höheren Anspruch als dem, eine kümmerliche Selbstversorgung zu gewährleisten (...), obwohl sich ihr zwei Drittel der Bevölkerung widmen, während etwas mehr als ein Viertel der wirtschaftlich aktiven Bevölkerung sich der Arbeit in der Goldgewinnung hingeben Im gesamten Chocó gibt es keinerlei Industrien im eigentlichen Sinn: Einige Zuckerfabriken und Sägewerke sind allenfalls Aktivitäten zur ersten Transformation von Primärprodukten vegetarischen Ursprungs. Es ist keine Übertreibung wenn man feststellt, dass es im Chocó keinerlei Industrie gibt, die Einfluss auf die Anhebung des Lebensstandards, des Wohlstands und des kollektiven Fortschritts hätte*" (Contraloría 1943: 172-174). West erweiterte diese für den Chocó geschilderte Situation auf den gesamten Pazifikraum. „*Most of the lowland people still eke out a miserable existence through mere subsistence activities. Practically all of the Indians and most of the Negroes and mixed bloods are primitive farmers, fishermen and hunters, gaining just enough food to live by*" (West 1957: 126).

Aber parallel zu dieser Subsistenzwirtschaft hat sich die extraktive Landwirtschaft kolonialen Zuschnitts auf neue Techniken und Erfordernisse umgestellt, und in der zweiten Hälfte des 20.Jh. wurde ein „unternehmerischer Extraktivismus" konsolidiert (Mejía 1993: 658). Es wird angenommen, dass außerdem alle Maßnahmen der Infrastruktur, die vom Staat seit Beginn des 20.Jh. durchgeführt wurden, vor allem der Bau des Hafens Buenaventura und die Straßen, die ihn mit dem Landesinneren verbinden, darauf ausgerichtet waren, das rasche Eindringen der Marktwirtschaft in die Küstenregion zu erleichtern (Uribe 1993: 717). Der Strom von Rohstoffreichtümern aus dem Pazifikgebiet in andere Landesteile und ins Ausland, der die extraktive Wirtschaft auszeichnet (Echeverry u. Gómez 1993: 635) und der mit der Eingliederung der Bergbaugebiete am Pazifik in die koloniale Wirtschaft begann, kennzeichnet die Wirtschaft dieses Raumes im gesamten 20. Jahrhundert (Restrepo 1997).

Es geht dabei um wirtschaftliche Aktivitäten, wie in Abb. 19 dargestellt wird, die große Kapitalinvestitionen erfordern, wie die Agroindustrie (afrikanische Ölpalme, Gewinnung und Verpackung von Palmito oder Palmherzen), die Aufzucht von Garnelen in Aquakultur,

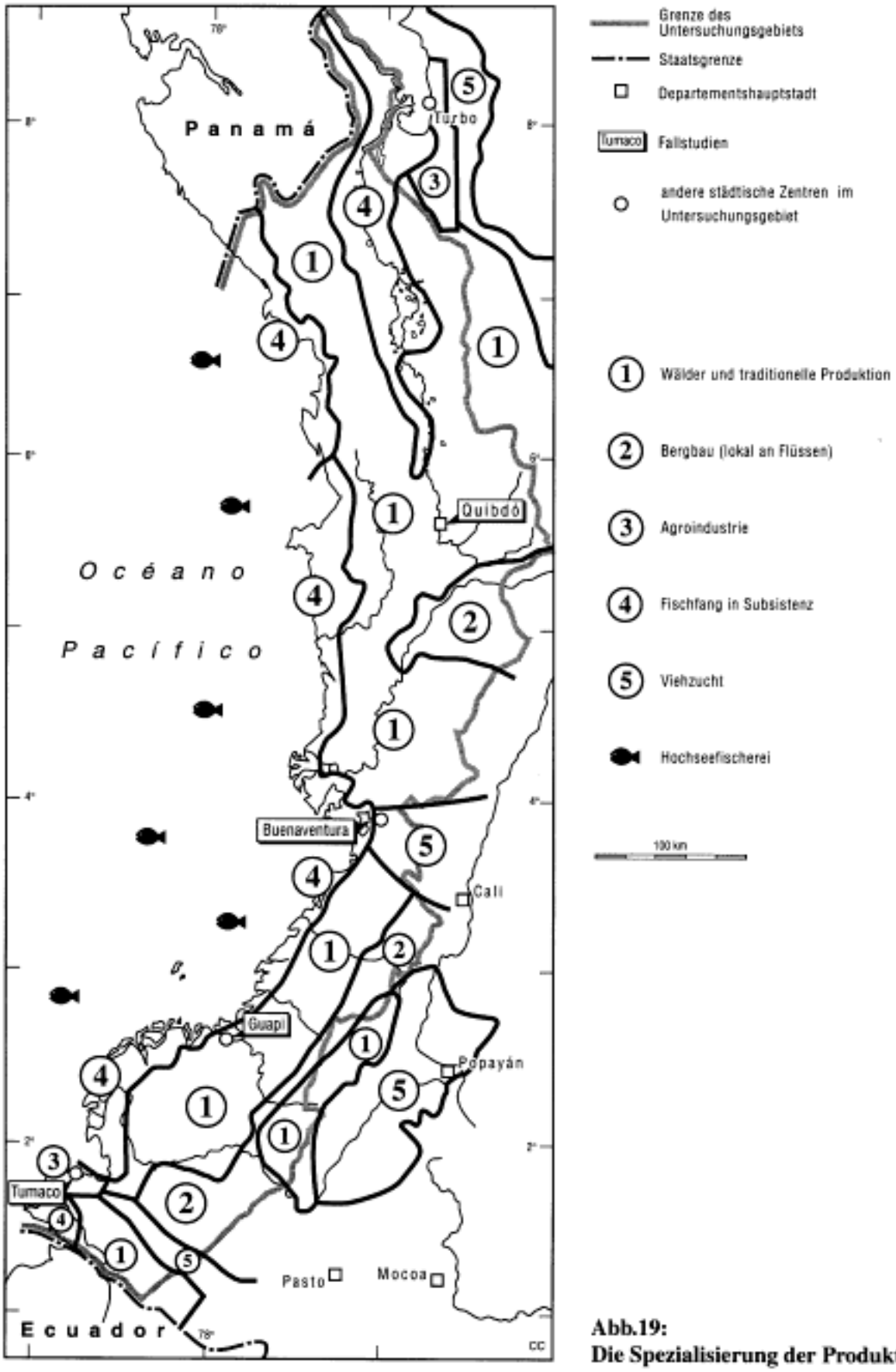

Abb.19:
Die Spezialisierung der Produktion

die industrielle Meeresfischerei, die industrialisierte Waldwirtschaft, die extensive Viehhaltung und die Unternehmen der Gold- und Platingewinnung. Hinzu kommt die Lenkung eines großen Teils der staatlichen Investitionen in die Anpassung und Erweiterung der Infrastruktur, die für diese wirtschaftlichen Tätigkeiten benötigt wird. Das Kapital kommt zum größten Teil von ausländischen Investoren, besonders in den Departements Valle und Cauca, da die nationale extraktive Wirtschaft nicht zu einer nennenswerten Kapitalakkumulation geführt hat.

Der ***kommerzielle und industrialisierte Fischfang*** entwickelt sich an beiden Küsten sowie am unteren und mittleren Río Atrato. Vom Gesamtvolumen der Fänge (14.000 t) werden 46% zur industriellen und 54% zur Subsistenzfischerei gerechnet (Pereira 1993: 642). Der industrielle Fischfang zeichnet sich durch eine überwiegende Ausrichtung auf den Export aus und ist zu gliedern in die Garnelenproduktion, Thunfisch, Langostinos, Fischmehlproduktion, Konservenherstellung, Fang von Speisefischen für den nationalen Markt und Aquakultur. In Tumaco und in Guapi wurden zwei Unternehmen zur Zucht und Verpackung von Garnelen eingerichtet, in Buenaventura entstanden in den 90er Jahren drei kleinere Fabriken zur Fischmehlerzeugung. In Buenaventura wurden vier, in Tumaco zwei Verarbeitungsbetriebe für Langostino und Garnelen für den Export in die Vereinigten Staaten gegründet. Anfang der 90er Jahre erzeugte das Pazifikgebiet 33% der nationalen Produktion von Garnelen in Aquakultur. Sie wird von 15 Unternehmen betrieben die dafür insgesamt 1907 ha Küstenland für die Anlage der Zuchtbecken zerstört haben[47].

Die bevorzugten Gebiete der Meeresfischerei liegen im Golf von Urabá, zwischen Cabo Marzo und Cabo Corrientes (küstennah und küstenfern), im Gebiet nordöstlich der Insel Malpelo, in den fischreichen Bänken südlich Buenaventura, wo die von Gorgona die größten Erträge liefern, den Bänken nördlich von Buenaventura und den Fischbänken vor Tumaco (IGAC 1983: 67). Schätzungen des Fischereipotentials im kolumbianischen Pazifikgebiet variieren zwischen 100 und 300 tsd. t im Jahr. Insgesamt erreicht die Fischerei im Gebiet 45% der Gesamtmenge Kolumbiens (Uribe 1993: 720). 1985 wurden 330 nutzbare Fischarten gezählt (Perea 1985: 4).

Die wirtschaftlich bedeutsamen Gebiete der Süßwasserfischerei liegen am Río Atrato. Von den 90 hier vorkommenden Speisefischen ist bocachico mit der Unterart chambero der wichtigste, aber es werden ebenso kommerziell gefischt dentón, quícharo, doncella, barbudos, nicuros, bagre und biringo, im Mündungsgebiet außerdem róbalo, jurel und corvina (Perea 1985: 11). Der Fischfang ist hier saisonal geprägt durch die biologischen Rhythmen der Ar-

[47] Die Angaben stammen von Fernando Pereira (1993: 643), der damit auf die Dringlichkeit hinweisen wollte, diese Industrie von Seiten der Regierung stärker zu unterstützen.

ten, die Hauptsaison liegt während des Aufstiegs der Fische in den Flüssen während der etwas trockeneren Periode Ende Dezember bis Februar. Die Fänge werden unmittelbar an Zwischenhändler für die Märkte Medellín und Cartagena verkauft oder an Händler, die sie auf dem Landweg zu den regionalen Zentren Quibdó, Istmina, Andagoya und Condoto verteilen.

Afrikanische Ölpalmen stammen nach Machado (1993: 674) aus Saatgut von Kreuzungen, die in Calima am Pazifik gezogen wurden. Der Anbau erfolgt in industrieller Monokultur und ist schwierig, weil die Pflanzen erst nach drei Jahren zu tragen beginnen und hohe Investitionen für Zufahrtswege, Bodenvorbereitung, Arbeitslager, Entwässerung, Transporte und rasche Verarbeitung erfordern. Von der nationalen Ölproduktion aus der Ölpalme stammen 10 bis 11% aus den Gebieten Tumaco, Guapi und Buenaventura mit zusammen 13.500 ha Anbaufläche[48] (Machado 1993: 674). Die Unternehmer kommen aus Cali und Popayán und haben Plantagen von jeweils über 1000 ha sowie insgesamt 10 Extraktionsanlagen, das Vorprodukt wird in Cali weiterverarbeitet (Escobar 1996: 113). Diese Spezialisierung führte zu einer raschen Enteignung von Kleinbauern und zu ihrer „Proletarisierung", vor allem im Munizip Tumaco, auf das sich mehr als 90% der Ölpalmenfläche der Pazifikgebiet konzentrierten. In der Umgebung der Ölpalmenpflanzungen entstanden Orte wie Imbilí, Candelillas, Tangareal und La Vega, deren Bevölkerung in den Plantagen arbeitet oder geringe Mengen von Ölpalmen besitzt und das Produkt vor Ort verkauft.

In der ***Garnelenproduktion*** gibt es eine vergleichbare Spezialisierung. Die Entwicklung begann 1993 im Gebiet um Tumaco und breitete sich rasch über das Küstengebiet aus, auf Kosten kleiner Eigentümer und vor allem der Mangrovenwälder. 1996 gab es hier 1.300 ha Wasserbecken für die Garnelenzucht, die etwas über 30% der kolumbianischen Produktion von 8.200 t erzeugt (Escobar 1996: 117).

Die ***industrialisierte Waldwirtschaft*** basiert auf einem großen Artenreichtum nutzbarer Baumarten: 556 Arten sind kommerziell nutzbar, weitere 36 Arten möglicherweise nutzbar, 132 Arten von noch unbekannter Nutzbarkeit (nach Mapa de Bosques de Colombia, IGAC 1984: 59-63). Die Verarbeitung erfolgt in den an Flussufern angelegten Sägewerken[49] und in den Anlagen zur Erzeugung von Profilhölzern, Pressholzplatten und Sperrholz.

---

[48] Ergänzend sei erwähnt, dass Kolumbien weltweit die fünfte Stelle als Erzeuger von Palmöl einnimmt, mit 285.000 t im Wert von 87 Mrd. $. Dieser Wert entspricht 6,8% des Produktionswertes aller Dauerkulturen und 2,9% des Produktionswertes des gesamten Agrarsektors (Escobar 1996: 113).

[49] Im Jahr 1962 gab es insgesamt 95 Sägewerke und Anlagen zur Produktion von Profilhölzern in der Region, davon im Chocó 25%, an den Küsten von Cauca 12%, in Nariño 38%, in Buenaventura 25%. Bis 1996 waren in der Region 383 neue Sägewerke hinzugekommen (54% in Nariño, 30% im Chocó, 12% in Valle und 4% in Cauca). Diese Daten wurden aus dem Anhang der Arbeit von Restrepo 1997 ermittelt

Neben dieser extraktiven Waldausbeutung darf allerdings nicht die Rolle der Waldwirtschaft für die Wiederherstellung der Wälder und den Wandel in der Mentalität der Kleinbauern übersehen werden. Am unteren und mittleren Atrato wurde beispielsweise in den letzten Jahrzehnten die Agro-Waldwirtschaft vorangetrieben, besonders mit der Zeder (Cedrela odorata). Seit der Anwesenheit des Nationalen Forstinstituts (CONIF) wird der Anbau von laurel (Cordia alliodora) und roble (Tabebuia rosea) auf Parzellen gefördert, die durch familiäre Arbeitskraft bewirtschaftet werden und technische Hilfe durch diese Institution erhalten. Derartige Projekte werden auch am unteren Río San Juan, am Calima und um Tumaco vorangetrieben.

Die Viehwirtschaft. „*Grasses were planted in plots carved out of the forest to form small pastures, called llanos. It was found such pasture were very difficult to maintain, as they are today for the forest continually threatens to re-establish itself in the grass-planted clearings, particularly ion areas with no dry season., At present a small number of pastures containing a few rachitic, mixed-bred cattle are found around most of the old mining administrative centres and marking towns, such as Quibdó, Istmina, Tadó and Barbacoas*“ (West 1957: 147).

Die Viehwirtschaft, die zu Beginn des 20. Jh. durch Kolonisten aus den benachbarten Gebieten eingeführt wurde, steht im pazifischen Tiefland vor grundlegenden Problemen, vor allem wegen der ständig hohen Niederschläge, dem geringen Wachstum von Weidegräsern und den durch die Bodenfeuchtigkeit bedingten Tierkrankheiten besonders an den Hufen. In den Gebieten mit trockneren Perioden wie an den Küsten und um Urabá und Tumaco hat sich eine extensive Viehwirtschaft entwickelt, die hier eng mit dem System der Waldnutzung und dem Anbau von Mais und Zuckerrohr verbunden ist (PBP 1999 Bd.4: 75). Es besteht eine enge Beziehung zwischen der Anlage neuer Straßen und Wege und der Ausbreitung der Viehwirtschaft, aber auch zwischen dem Verschwinden einer vielseitigen Produktion von Grundnahrungsmitteln und der Ausbreitung von Weideland, was insgesamt zu einer Verarmung der Landschaft führt.

Im chocoanischen Urabá, besonders in den Munizipien Acandí, Unguía und Riosucio, wurde die Viehwirtschaft trotz der Schwierigkeiten im Transportwesen und durch mangelnde Anreize gestärkt dank des Projektes zur Agrarentwicklung ICA-USDA das sich der Vorbeugung gegen die Maul- und Klauenseuche (MKS) im nordwestlichen Teil des Departements Chocó widmet. Diese Munizipien wurden als MKS-frei erklärt und zählten 1984 etwa 50 tsd. Rinder, zusätzlich gab es im Munizip Carmen de Atrato 70 und im Munizip San José del Palmar 40 tsd. Rinder (URPA 1984: 196). Im Departement Chocó überwiegen Kreuzungen

der Zebu-Rasse, in den etwas kühleren Gebieten Schweizer Fleckvieh und Holstein. Im gleichen Jahr wurden 150.000 ha Weiden mit Naturgras und 50.000 ha mit eingesätem Gras gemeldet (URPA 1984: 197).

Die genannten Prozesse der Ausbreitung kapitalintensiver Wirtschaftsformen sind auch in anderen Gebieten des Landes und der Welt zu beobachten. Sie führen in dem pazifischen Tiefland Kolumbiens zu den gleichen Folgen der Enteignung und Verarmung der lokalen Bevölkerung. Das Spezifikum dieses Raumes liegt darin, dass diese Formen hier sehr spät eindrangen und weiter eindringen in einer Situation, in der das Bewusstsein und die Macht der Bevölkerung wächst und der Kampf um die territoriale Kontrolle beginnt.

4.4 Die historische Realität und die gemeinsame, aber andersartige Geschichte des Pazifikraumes

„Alle gegenwärtigen Kulturen sind ‚modern', weil jede von ihnen es verstanden hat, sich an die heutigen Bedingungen anzupassen wie an alle Gegenwarten in ihrer langen Geschichte. Einige haben die Formen ihrer Durchsetzung gegenüber anderen aktualisiert; und diese haben immer ihre Antworten darauf aktualisiert.(...) Wir wissen wenig, aber wir wissen etwas von dieser widerspruchsvollen kulturellen Dynamik; dennoch qualifiziert uns unsere Unkenntnis nicht dazu, sie zu leugnen" (Bonfil 1992:18).

Nach Bonfil Batalla müssen wir davon ausgehen, dass das Fehlen einer Geschichtsschreibung über die Visionen und Träume ebenso wie über die politisch-ökonomischen und damit vermeintlich kulturellen Wandlungen im Laufe der Existenz dieser Bewohner des Pazifikraumes nicht das Fehlen von Geschichte bedeutet. Es bedeutet im Gegenteil, dass es dringlich ist, das Interesse an einer Rettung und Kenntnis der sehr reichen mündlichen Tradition zu stärken, und zwar von einer Haltung ausgehend, die offen ist für die Anerkennung anderer Gesellschaften mit anderen Werten und anderen gesellschaftlichen Antworten.

Unter der Perspektive der nationalen kolumbianischen Geschichtsschreibung ist der Geschichtsverlauf in den Pazifkraum eingebettet in den allgemeinen Kontext der kolumbianischen Geschichte, das heißt der Conquista und Kolonisation durch die Spanier, die Reorganisation von Neugranada und danach als kolumbianische Provinz durch die nach Unabhängigkeit strebenden Kreolen mit der Konzentration ihres Interesses auf die Bedeutung des Goldes für die nationale Wirtschaft. So entstand eine nationale Geschichtsauffassung, die die lokale

und regionale Geschichte nicht kannte. Im pazifischen Raum wurde diese Sicht verschärft durch die gleichlaufende Tendenz einer extraktiven Wirtschaftsform und , daraus folgend, die Reduktion der schwarzen Bevölkerung auf ihre Rolle als versklavter Arbeitskräfte[50]. Unter dieser Perspektive wurde diese Bevölkerung zu einer weiteren Ware, in Unkenntnis der Aktionen des Widerstands und der ständigen Suche nach Alternativen, um eigene Kultur zu erhalten und soziale Beziehungen weiterzuentwickeln.

Trotz dieser Hintergründe ist die vorhandene Dokumentation der Wirtschaftsgeschichte im pazifischen Raum sehr unzureichend, obwohl wir über wichtige Arbeiten wie die von Germán Colmenares, Jorge Olando Melo, Alvaro Tirado Mejía und andere verfügen. Es waren Untersuchungen aus anderen Feldern der Sozialwissenschaften, die eine erste Annäherung an konkretere Aspekte der Lokalgeschichte in den sozialen Beziehungen und der kulturellen Prozesse in der Herausbildung einer neuen Gesellschaft suchten, zunächst für die Sklavenzeit und dann für die Dynamik der Sklavenbefreiung.

West lieferte eine erste allgemeine Annäherung an diesen Raum als Region und wies auf die Prozesse der Binnenwanderung und Besiedlung durch schwarze Bevölkerung hin, sobald die Sklaven formell befreit waren. Für ihn sind diese Prozesse die Voraussetzungen dafür, von einer gemeinsamen Besiedlung sprechen zu können. Allerdings hat auch weiterhin die Befassung mit einer Geschichte über die Binnenentwicklung der sozialen Beziehungen in dem Raum gefehlt; man bezog sich stets auf Außeneinflüsse, die zwar wichtig waren, aber die keinen Raum ließen, um die Auswirkungen der eigenständigen inneren Dynamik der schwarzen Bevölkerung zu erkennen.

Eine Orientierung auf die Lokalgeschichte innerhalb des generellen Rahmens, die die vorangehende streng außengerichtete Vision überwindet, ist etwas ganz Neues. Dabei sind die Fortschritte herauszustellen, die Francisco Zuluaga geliefert hat. In seinen Arbeiten, die von dem Gebiet am Ufer des Río Patía ausgehen, hat er komplexe Prozesse rekonstruiert, die über die ursprüngliche räumliche Bindung hinausgehen. Ein anderer wertvoller Beitrag ist die Studie von Romero über die Sozialbeziehungen zwischen den Sklaven im 17. Jahrhundert innerhalb der elementaren sozialen Einheit Sklaven-Arbeitsgruppe („cuadrilla“) im mittleren und südlichen Teil des pazifischen Raumes zwischen Buenaventura und Tumaco[51]. Romero betont die Mechanismen, auf die die schwarzen Sklaven zurückgriffen, um die Formen der Abhän-

[50] Wir beziehen uns hier, wie in der gesamten Arbeit, nur auf die schwarze Bevölkerung. Die Behandlung der Indígenas war nicht viel besser, aber es gab offensichtliche Unterschiede insofern, als der Kampf der indigenen Bewegung vorher einsetzte und sich grundlegend anders organisierte. In der anthropologischen Perspektive waren die Indígenas das privilegierte Thema.

[51] „Aber die Entwicklungswege, an denen die Arbeitskolonnen der Sklaven und der Freien teilnahmen, wurden doch bestimmt durch die internen Impulse ihrer Bedürfnisse und Lebensbedingungen, ebenso durch die Beziehungen mit den externen sozialen und ökonomischen Bezugspersonen“ (Romero 1990: 6).

gigkeit flexibler zu gestalten angesichts der Unmöglichkeit, radikale Strukturwandlungen der Sklaverei zu erreichen.

Im Blick auf die Geschichte der Schwarzen in Kolumbien erkennen diese neuen Strömungen an, wie bedeutend es ist, nicht weiter die Reduktion des versklavten Schwarzen zu einer einfachen Ware zu akzeptieren, der von aller Kultur entblößt auf absolute Weise an die neuen Kulturen angepasst wurde, sei es nun die indigene oder die spanische. Diese neue historische Sicht der Sklaverei und ihrer Subjekte gibt dem Sklaven seine menschlich-soziale Kondition zurück (Gutiérrez 1974: 8). Maya Restrepo arbeitet an einer historisch-kulturellen Demographie der Versklavten, „*die Rechenschaft geben soll über einige kulturelle Charakteristika dieser Völker von und während der ‚Trata' in einem Ansatz, der die Zurückgewinnung des afrikanischen Erbes erlaubt „in den Prozessen der historischen und kulturellen Rekonstruktion der afrikanischen Diaspora in Kolumbien*“ (Maya 1998: 12). Als „Trata“ wird die vielschichtige Behandlung der in Afrika eingefangenen Schwarzen bezeichnet, die eine Herauslösung aus ihren Heimatverbänden, den inhumanen Transport durch Menschenhändler und den Verkauf, mit dem sie erst zu Sklaven wurden, einschloss. In der „Trata“ erfolgte eine gewollte Auflösung der ursprünglichen Familien- und Stammesverbände und die Umwandlung menschlicher Wesen zur Ware. Romero fand in den Studien über die Familie in der Kolonialzeit, „*dass die Besiedlung bestimmt wurde durch die Herausbildung von Familien im Augenblick der Einbindung der Sklaven in bergbauliche Tätigkeiten*“ (Romero 1999: 106).

Auch wenn wir von diesen neuen Autoren ausgehen, wäre dennoch nur an eine Geschichte über die Kolonialzeit zu denken, aber eine Geschichte zum Verlauf des 19. und 20 Jahrhunderts steht noch immer aus. Aufgrund meiner eigenen Erfahrungen beim Sammeln von Lokalgeschichten in dem gesamten pazifischen Raum nehme ich an, dass der Besiedlungsprozess , der mit der Sklavenbefreiung einsetzte, eine erste Annäherung an die Geschichte dieser unvergleichlichen Expansionswelle der Schwarzen erlaubt. Ohne eine allgemeine Geschichte der schwarzen Bevölkerung in diesem tropischen Regenwald anzustreben, will ich nur auf die Binnenwanderungen nach der Sklavenbefreiung hinweisen und damit auf spezifische Prozesse der Besiedlung im tropischen Regenwald, als einer Leitlinie für die Rekonstruktion ihrer Geschichte. Es ist die Geschichte von Tausenden von Schwarzen, die sich individuell und/oder in Gruppen mobilisierten und dabei den Flussläufen folgten. In Kenntnis der Sicht der lokalen Bevölkerung und der Prozesse, die die Normen der Anpassung an die Umwelt bestimmten, kann die These von Villa bestätigt werden, dass wenn irgend etwas die „kolumbianische Pazifkregion“ definiert das „*eine gleichartige Tendenz in den Leitlinien der Besiedlung, der sozialen Arbeitsteilung, der Produktionstechniken, der politischen Organisa-*

tion und der symbolischen Praktiken“ innerhalb der schwarzen Bevölkerung bestand (Villa 1989: 2). Das bedeutet keinesfalls eine Homogenisierung, sondern dass „*in der Entwicklung eine Differenzierung erfolgte nach geographischen Zonen, Typen interkultureller Kontakte, territorialer und politischer Kontrolle durch den Staat, Anwesenheit extraktiver Unternehmen im Bergbau und in der Waldausbeutung, Konfiguration von regionalen Entwicklungspolen und Druck auf die Ressourcen sowie auf das Territorium seitens anderer Bevölkerungsgruppen als der Schwarzen und der Indigenas*“ (Villa 1989: 8).

Unter den Aspekten, die die früheren und die neuen Historiker als grundlegende Elemente für eine Analyse herausgestellt haben, die es erlauben, von einer Regionalgeschichte zu sprechen, sind fünf von besonderer Bedeutung.

1. Ein langer und mühsamer indigener Widerstand gegen die spanische Invasion, der eine „verspätete“ spanische Eroberung und Kolonisation bedingte

„*... dass befohlen wird, den genannten Ort im Darién Stadt zu nennen, der die wichtigste Stadt ist die in diesem Gebiet gemacht wurde, und der wichtigste Ort ist, den es gegenwärtig in der genannten Provinz von Castilla de Oro gibt, (...) und dass die Siedler und Bewohner des genannten Ortes die ersten Siedler der genannten Provinz und des gesamten Festlandes im genannten Mar Océano waren (...) und befehle ich, dass sie von heute an von allen also genannt und tituliert werden und alle Vorzüge und Vorrechte und Freistellungen und Ehren genießen mögen, die ihr als Stadt gebührt (...).Ich, der König“* (Ortega 1954: 3-4).

Diese königliche Anordnung bezieht sich auf die erste spanische Ansiedlung auf dem Festland unter König Fernando und die Verleihung des Stadttitels an Santa María La Antigua del Darién. Sie war 1510 von Martín Fernández de Enciso und anderen gegründet worden und lag am Ufer des Río Tanela am Golf von Urabá im Chocó. Wenn man berücksichtigt, dass erst gegen Ende des 17. Jahrhunderts, also etwa 150 Jahre später, die Erforschung und Ausbeutung der Goldseifen im pazifischen Tiefland des Chocó begann, kann man die sehr verspätete spanische Eroberung und Kolonisierung in diesem Gebiet bestätigen. Einnahmen und koloniale Kontrolle durch die Spanier gelangen im goldreichen Gebiet von Citará erst um 1690 (Sharp 1993: 407), während im Gebiet Buenaventura-Guapi Schwarze um 1640 eingeführt wurden und 1684 Telembí in der Nähe von Barbacoas als Verwaltungszentrum für den Süden erwähnt wird (West 1957: 102). Das ist eine der größten Verzögerungen in der spanischen Landnahme in Amerika. Es folgten viele weiteren Versuche, von Santa María la Antigua del Darién aus in Richtung auf den Alto Chocó, von Toro, Anserma und Cartago im

Randgebiet des Westens, von Cali aus in Richtung Raposo und Yurumanguí und von Popayán aus in Richtung Barbacoas und Itscuandé.

2. Eine spezifische Kolonisierung, die durch den indigenen Widerstand und durch die Umwelt- und Klimaverhältnisse bedingt wurde mit der Folge der Abwesenheit von Spaniern und der Ausbreitung der schwarzen Bevölkerung

Es ist allgemein festzustellen, dass die spanische Besiedlung und Kolonisierung in dem pazifischen Raum nicht den aus anderen Teilen der Neuen Welt bekannten Linien folgte. Die Interessen und Ansiedlungsbemühungen, die im 16. Jahrhundert so klar waren, wurden hier aufgegeben zugunsten einer neuen Strategie der Raumkontrolle über periphere Verwaltungszentren, die ihrerseits von starken Machtzentren am Rande der Anden mit einer Kombination von Haciendas im Cauca-Tal und Bergbaudistrikten im pazifischen Tiefland kontrolliert wurden. In anderen Worten: sobald die Städte Popayán, Cali und Pasto gegründet waren, wurden diese zu Zentren politischer und wirtschaftlicher Macht im Westen des Vizekönigreiches Nueva Granada, als Gegengewichte zu den anderen Machtzentren. In ihrer Umgebung entstanden Viehzuchthaciendas und Zuckerhaciendas. Von diesen aus wurden die Kampagnen zur Eroberung und „Befriedung" der Indigenas im pazifischen Tiefland organisiert und finanziert. Diese Eroberungen bildeten wiederum die Einkommensquelle und später die Quellen für lokale Arbeitskraft sowie Territorien für die künftige Ausbeutung der Goldvorkommen im Tiefland. Danach entstanden lokale Ansiedlungen zur Verwaltung und Versorgung der Bergbaugebiete. Die spanischen Herren und die Eigentümer der Haciendas blieben auf ihren Besitzungen und gingen nicht in das Tiefland.

3. Eine auf Sklaverei und Extraktion ausgerichtete Wirtschaft, die bis heute die wirtschaftlichen und politischen Entwicklungen der Beziehungen zwischen der dem pazifischen Raum und dem Nationalstaat Kolumbien bestimmt

„*Für die Versorgung seiner Kolonien mit Sklaven hing Spanien ausschließlich von den vergebenen Lizenzen anfangs an Höflinge und einflussreiche Personen und später, bei voll entwickelter ‚Trata', von den ‚asientos' ab, die mit Portugiesen, Holländern, Franzosen oder Engländern unterschrieben wurden, je nach den Beziehungen zwischen Spanien und jedem dieser Länder, und schließlich vom freien Handel*" (Gutiérrez 1980: 15). „Asiento" verpflichtete sich der Kontraktist, jährlich eine bestimmte Zahl von Sklaven zu liefern, im Gegenzug konnte er von seinem Monopol in diesem Handel profitieren.

Gegen Ende des 16. Jahrhunderts begann im Nuevo Reino de Granada eine Bergbaukrise, die sich zwischen 1620 und 1680 für die Bergbaudistrikte Cartago, Anserma und Toro vertiefte (Romero 1990: 21). In dieser Zeit verschwanden die Bergbauanlagen („reales de minas“) aus dem 16. Jahrhundert fast ganz (Colmenares, zitiert bei Maya 1998: 31). Das zwang die Sklavenhalter, die Nutzung der Arbeitskräfte zu maximieren, die Investitionen zu minimieren und die Suche nach neuen Goldquellen zu verstärken (Romero 1990: 29). Da es in den betroffenen Gebieten außerdem keine Zucker- und Tabakpflanzungen gab wie auf den Antillen der in Brasilien[52], die eine umfang- und ertragreiche Nutzung der Arbeitskraft von Sklaven erforderte, kam es zu Zeitspannen wie der von 1640 bis 1662, in denen kein einziger schwarzer Sklave importiert wurde (Maya 1998: 31). Im südlich-zentralen pazifischen Tiefland gingen die Landbesitzer und Minenbetreiber von Popayán zu einer Rotation der Sklaven über, „*zwischen den Viehzuchthaciendas und den Bergbaudistrikten im Inneren, ebenso wie zur Suche nach größeren Goldvorkommen, für die das pazifische Tiefland gute Perspektiven bot“* (Romero 1990: 29). Erst mit der „Befriedung“ der Provinz Citará, die 1680 endlich erreicht wurde, kam es zur Wiederbelebung des Goldfiebers und der nachfolgenden Zuwanderung von Bergbauarbeitern aus Antioquia, während Landbesitzer und Händler aus Popayán begannen, Arbeitsgruppen schwarzer Sklaven einzuführen (Romoli, West, Maya).

Tab. 10: Anzahl der nach Cartagena legal eingeführte schwarzen Sklaven

Zeitraum	Bozales_	Ladinos_
1580-1640	169.371	
1595-1640_	135.000	
1640-1662	0	
1663-1671		600
1676- 1679	500	
1698- 1702	5222	4631
1704- 1713	3913	
1714- 1736		10475

_ In Afrika geborene Sklaven.
_ In Amerika geborene Sklaven, meist spanisch sprechend
_ Quelle Vila Vilar zitiert bei Maya 1998: 26 und
Castillo Mathieu zitiert bei Maya 1998: 27-41

[52] Eine der wichtigsten Differenzierungen in der Kolonisation, die durch die Spanier auf dem amerikanischen Kontinent vorangetrieben wurde, war die regionale Spezialisierung. Während auf den Antillen und in Brasilien die Arbeitskraft der

Über die Zahl der legal oder durch Schmuggelhandel in den pazifischen Raum eingeführten Sklaven gibt es nur wenige Informationen. Es gab in dieser Zeit nur sehr wenige Bevölkerungszählungen. Informationen über den Handel mit schwarzen Sklaven in Kolumbien werden erst jetzt langsam bekannt; sie erlauben immerhin, sich ein besseres Bild der Situation zu machen. Die Zunahme des illegalen Sklavenhandels von den Antillen her war die wichtigste Quelle der Versorgung des pazifischen Raumes mit Sklaven (Maya 1998: 31). Das erlaubt die Vermutung, dass, gemäß der beigegebenen Matrix, diese Sklaven vor allem aus den Ethnien der Akán, Yoruba, Fanti, Ewe-Fon und Ibo kamen[53].

Im 18. Jahrhundert konsolidierte sich die „Region" in einer Weise, dass alle in irgendeiner Form von der Bergbauproduktion abhingen (Sharp 1993: 406). Alles drehte sich um das Gold und dafür wurden fast 90 % der Arbeitskraft schwarzer Sklaven verwendet, während die Indigenas in der Encomienda für andere Aufgaben eingesetzt wurden. Sie waren zuständig für die Versorgung mit Grundnahrungsmitteln, den Anbau von Gemüsebananen und Mais sowie für den Transport als Träger für die aus dem Landesinneren kommenden Nahrungsmittel.

Hinzu kamen einige Weiße als kleine Landeigentümer, Überwachungspersonal, Beamte der Krone, Priester und Händler. Für den Chocó wird im Verlauf von 120 Jahren der Ausbeutung von alluvialem Gold eine Gesamtproduktion im Wert von 75 Mio. Silberpesos (das entspricht 375.000 Pfund Gold) angenommen (Sharp 1993: 407). Auch heute noch spielt die Gewinnung von Gold und Platin eine wichtige Rolle im Alltagsleben der schwarzen Gemeinden des pazifischen Tieflandes Kolumbiens.

4. Formen des Widerstands gegen die Sklaverei wie der „Cimarronismo", das Freikaufen und das „Mazamorreo"

Obwohl die Formen des Widerstands gegen die Sklaverei im pazifischen Raum kaum bearbeitet sind[54], ist doch so viel bekannt, dass es sehr verschiedene Ausdrucksformen von Unabhängigkeit und Autonomie oder dem Streben danach gab. Zuluaga sagt dazu, „*Im Südwesten des alten Vizekönigreichs Santa Fé de Bogotá zeigt der „Cimarronismo" alle möglichen Facetten und Modalitäten, von der vorübergehenden Flucht Einzelner bis zum verlängerten Aufenthalt in aktiven „Palenques*" (Zuluaga 1993: 423). „Cimarrones" waren Schwar-

---

Sklaven für den Anbau in der Zuckerplantagen eingesetzt wurde, war sie in Neugranada dem Gold- und Silberbergbau gewidmet.

[53] Arocha teilt mit, dass diese Matrix in einem Forschungsprojekt unter dem Titel „Los Baudoseños: Convivencia y Polifonía Ecológica" eingesetzt wird (Arocha 1998: 349).

[54] Ausführliche Informationen bei Zuluaga 1993.

ze, die sich der Sklaverei durch Flucht entzogen, sich in entlegenen, strategisch günstigen Gebieten niederließen und sich dem Einfangen durch kriegerische Aktionen widersetzten. Sie lebten in Siedlungen („palenques"), die mit Wällen, Gräben und Palisaden geschützt waren. Zum Chocó wird gesagt: „*Die Anzahl der Cimarrones im Chocó kann unmöglich kalkuliert werden, weil niemand versuchte, eine entsprechende Statistik zu machen. Die Cimarrones müssen aber ein lästiges und dauerhaftes Problem gewesen sein, denn die während des gesamten 18. Jahrhunderts von den Eigentümern geschickten Berichte und die offiziellen Dokumente aus dem Chocó zählen die Kosten auf, die die Versuche zum Einfangen entlaufener Schwarzer verursachten und erwähnten außerdem jene, die aus den „Cuadrillas" der schwarzen Sklaven flohen*" (Sharp 1993: 415).

Neben der Flucht bestand eine andere verbreitete, aber offensichtlich widersprüchliche Form darin, die Freiheit zu erkaufen, sobald genug Mittel vorhanden waren, um den Preis in Gold an den Besitzer des Sklaven zu zahlen. Das kann nur damit erklärt werden, dass die „Manumisión" sich als Teil des Sklavereisystems im Bergbaugebiet etablierte und als Entlastungsventil für unzufriedene Schwarze diente (Sharp 1993: 407). Das war insbesondere für den Chocó unbestreitbar. Dort war das gewöhnliche Mittel der Befreiung der Kauf der Freiheit. Der Sklave erhielt die Genehmigung seines Besitzers, an Wochenenden und Feiertagen arbeiten zu dürfen, um die erforderliche Goldmenge zusammenzubringen, wobei in vielen Fällen die Freiheit schon gewährt wurde, sobald ein Teil des Preises in Gold bezahlt war unter der Bedingung, in einem bestimmten Zeitraum den Rest zu zahlen.

„*Im Extremfall konnte die Flucht der radikalste Weg sein, um die Unzufriedenheit des Sklaven mit seinem Herren auszudrücken. Die Nachweise derartiger Aktionen im pazifischen Küstentiefland Kolumbiens deuten darauf hin, dass dies eine so oft benutzte Möglichkeit war, dass sich daraus bestimmte Abmachungen für die Lebensumstände der Sklaven entwickelten. (...) Aber es gab auch die Möglichkeit, mit der Sklaverei unter Bedingungen der Toleranz und des Paternalismus zusammenzuleben... unter Vermittlung durch irgend eine Verpflichtung oder Verantwortung des Sklaven in Angelegenheiten wie der Lenkung der „Cuadrillas" oder in der Verwaltung der Geschäfte des Sklavenhalters*" (Romero 1990: 120-123). Aber außerhalb dieser individuellen Aktionen, vermerkt Romero, waren die gebräuchlichsten Formen bei Sklaven, die nicht der Arbeitsgruppe angehörten, der „Mazamorreo". Die „mazamorreros" waren kleine, meist aus einer Familie bestehende Gruppen, die sich in den Zwischenräumen zwischen den Minen der Sklavenhalter niederließen mit ihrem eigenen Holzgerüsten zur Goldwäsche (Beschreibung bei West 1957: 245). Die Legitimierung als „Mazamorrero" erfolgte durch die jährlich zweimalige Zahlung einer Abgabe („tributo del tercio"), einmal zu

Sankt Johannis und einmal zu Weihnachten. Auf der anderen Seite fluktuierten viele Aktivitäten dieser „freien“ Schwarzen zwischen Arbeit im Bergbau oder Tätigkeiten bei Transport der Handelsgüter entlang der wichtigsten Wege oder Flüsse oder als Weiterverkäufer von Fleisch, Tabak und Branntwein.

5. Migrations- und Siedlungsprozesse nach der Sklavenbefreiung (1850) im tropischen Regenwald stärken die Sozialbeziehungen im Umfeld der Großfamilien

Sicherlich gab es eine Ausbreitung der schwarzen Bevölkerung durch die ‚Anlage königlicher Minen durch die Spanier. Aber einige Autoren vertreten die Hypothese, dass schon während der Kolonialzeit viele Schwarze in die Gebiete weit abseits der spanischen Kontrolle abgewandert waren, was sehr wahrscheinlich ist[55]. Aber im allgemeinen konnte sich ein großer Teil dieser Freien nur erhalten in einem System, das sich durch die Aufhebung der spanischen Arbeitsverbote oder -Behinderungen entwickelte, wodurch die Schwarzen nun als Transporteure mit gestakten Einbäumen („boga“), Lastenträger oder in der Landwirtschaft arbeiten konnten, was ihre Mobilität und Autonomie stärkte.

Vor allem seit den Unabhängigkeitskriegen zu Beginn des 19. Jahrhunderts und der Sklavenbefreiung seit 1850 wird die Intensivierung eines für Lateinamerika einzigartigen Prozesses der Siedlungsexpansion sichtbar, als Hunderte von Schwarzen aus den Bergbaugebieten sich über die Einzugsbereiche der Flüsse im pazifischen Tiefland ausbreiteten und die Indigenas in die höheren Areale oder an die Oberläufe der Flüsse abdrängten. Die weißen Eigentümer, die sich außerhalb des Gebietes niedergelassen hatten, gaben die Minen auf, sobald diese unrentabel wurden, und von da an brauchten die Schwarzen nicht mehr zu kämpfen, um sich in neue Siedlungsgebiete absetzen zu können. Der Expansionsprozess erfuhr keinen Widerstand mehr und erscheint wie eine Überlebensstrategie für mehr als ein Jahrhundert, bis die natürlichen Grenzen der Verfügbarkeit von freiem Land erreicht waren.

Innerhalb dieses Prozesses der Bevölkerungsexpansion können verschiedene Varianten unterschieden werden:

- Wanderungen von den Bergbaugebieten in die höhergelegenen Gebiete entlang der Flüsse an die weniger hoch gelegenen Mittelläufe, wo die Bedingungen günstiger waren, um Landwirtschaft zu betreiben und Siedlungen mit fortbestehenden Beziehungen zum Bergbau zu

---

[55] *„Der Prozess der Selbstbefreiung von Sklaven erklärt außerdem die Besiedlung von Regionen wie der des Baudó durch Bewohner, die sich als „Freie“ erklärten, eine Bezeichnung, die im Chocó noch nicht verschwunden ist“* (Arocha 1998: 353).

errichten. Ein gutes Beispiel finden wir zwischen Guapi und Buenaventura (West 1957, Cantera u.a. 1990: 141).

- Wanderungen an die Küste mit der Bildung von Fischerdörfern und Kokospflanzungen. So entstand ein großer Teil der bekannten Orte entlang der gesamten Pazifkküste[56].

- Wanderungen an die kleinen und nahegelegenen Flüsse, wie im Fall der Schwarzen aus Barbacoas, die sich an den Flüssen Rosario, Chagui, Patía und Mira niederließen, oder im Fall der Leute aus dem Alto Atrato, die sich entlang aller Zuflüsse des mittleren Río Atrato ausbreiteten (Valencia u. Villa 1989) mit einer Verbindung von Landwirtschaft und Bergbau oder von Bergbau und Jagd bzw. Fischfang.

Dieser Anfangsphase der Suche nach einem eigenen Ansiedlungsort, die die zweite Hälfte des 19. Jh. umfasst, folgten während des 20. Jh. andere Phasen mit neuen wirtschaftlichen Aktivitäten, von der Arbeit in der Ausbeutung der Wälder bis zur Suche der Jugendlichen nach Arbeitsmöglichkeiten in den Städten. Viele Jugendliche schlossen sich den Gruppen an, die nach Kautschuk und der Elfenbeinpalme Tagua (aus deren Nüssen Knöpfe hergestellt werden) suchten, in den Mangroven der Gerbstoffgewinnung nachgingen oder sich der Holzgewinnung widmeten.

Der Bau des Panamakanals und der Ausbau des Hafens Buenaventura erklären, neben anderen Faktoren, warum in den 30er und 40er Jahren des 20. Jh. Eine Abwanderung von jungen Schwarzen von den verschiedenen Küstenorten in die rasch wachsenden Stadtzentren in Panama, Ekuador und in Kolumbien nach Buenaventura einsetzte. Andere wandern in die Zentren, in denen große ausländische Unternehmen sehr viel Arbeitskraft benötigen wie die Konzerne des Goldbergbaus von Andagoya und Condoto im Chocó und von Barbacoas in Nariño oder im Norden des Chocó die Zuckerrohrplantagen von Sautatá und die Bananenplantagen in Acandí. „*(...) in Pizarro (Chocó) ist der Handel sehr reduziert, aber gegenwärtig [1943] spekulieren in der Region zwei Kommissariate, die gut mit Handelswaren und Lebensmitteln ausgestattet sind: eines unter Regie der Rubber Reserv und das andere der Chicle Company, beides ausländischen Unternehmen. Beide widmen sich dem exklusiven Aufkaufen von Naturkautschuk und verkaufen den Sammlern der Rohstoffe ihre Handelswaren...*“ (Contraloría 1943: 679).

Auch der Bau der Eisenbahnlinien Tumaco - El Diviso und Buenaventura - Buga zieht junge schwarze Arbeiter an. Sie kommen in der Regel in kleinen Gruppen und lassen sich in den neuen Arbeitsgebieten nieder, wo sie Familien mit schwarzen oder indigenen Frauen aus

[56] Das gilt auch für weniger bekannte Orte wie Papayal (1875) und Mayorquin (1880) mit Schwarzen, die aus den Minen von Raposo kamen (Cantera u.a. 1990: 141).

der näheren Umgebung gründen. Ein ganz anderer Prozess vollzieht sich mit der Eröffnung der Landstraßen Pasto - Tumaco, Cali - Buenaventura und Medellín - Quibdó. Diese neuen Straßen verstärken die Kolonisation vom Landesinneren her und führen zur Neugründung von Orten entlang der Straßen.

Wenn wir zum Ausgangspunkt dieses Kapitels zurückkehren wird deutlich, dass die Charakterisierung des Untersuchungsgebietes als Region unter der geographischen Perspektive weitgehend auf die Ebene der physischen Geographie beschränkt blieb. Die wenigen Untersuchungen zur Geographie des Menschen haben es nicht vermocht, über die vor fast 50 Jahren vorgelegte Arbeit von West hinauszukommen. Wir können sogar sagen, dass in vielen Fällen die jüngeren Autoren diese Arbeit nicht wirklich verstanden haben und die in ihr enthaltene Information nur nutzen, um damit ihre Unkenntnis der menschlichen Realität in diesem tropischen Regenwald zu bestätigen. Es wird für künftige Studien wichtig sein, das Gebiet des tropischen Regenwaldes als einen sozial definierten und sich wandelnden Raum zu begreifen, der bestimmt wird von der Interaktion seiner Einwohner mit den externen Akteuren.

Aus der physisch-geographischen Sicht ist dieser tropische Regenwald eine Einheit, aber eben nicht homogen. So variiert das jährliche Mittel des Niederschlags zwischen 2.500 und 14.000 mm, wobei das Maximum eben nicht im Gebiet des Alto Atrato-San Juan im Chocó liegt, wie die Mehrzahl der Autoren bis heute behauptet, sondern bei López de Micay im Departement Cauca. In der humangeographischen Perspektive bestehen große Variationen nicht nur in den ethnischen Strukturen, sondern auch in den Beziehungen zwischen Produktion und Umwelt, und doch gibt es in der Gegenwart Tendenzen über die gesamte Länge und Breite des Raumes, die es erlauben, ihn als Einheit aufzufassen. Zu diesen Tendenzen gehören die Produktionssysteme, die demographische Dynamik, die Standards in der Siedlungsanlage, die Prozesse der Binnenwanderung und Besiedlung, der sozio-politische Kontext seit der Kolonialzeit, in der die schwarze und die indigene Ethnie zusammenleben und sich entwikkeln.

Und doch ist es im Grunde nur dieser Reichtum an Variationen innerhalb jedes einzelnen dieser Aspekte, der letztlich den tropischen Regenwald als humanisiertes Szenario ausmacht und erklären kann. Genau in diesem Kontext ist es sehr wichtig, „von unten“ her und zusammen mit der lokalen Bevölkerung ihre, und das heißt deren, Sichtweise und Wertung des Raumes kennen zu lernen, den wir „Región del Pacífico“ oder kolumbianische „Pazifikregion“ nennen. Das ist das Thema des folgenden Kapitels.

5 DIE SICHT VON INNEN UND UNTEN

Als Sicht von innen und unten wird eine Perspektive verstanden, in deren Mittelpunkt die Perzeption der Bevölkerung als soziales Subjekt über ihr eigenes (als Region bezeichnetes) Gebiet oder ihr Umfeld steht. Das Interesse liegt dabei auf der Kenntnis, wie diese Menschen ihre Umwelt, ihren Lebensraum wahrnehmen, welche objektiven Elemente ihre Perzeption bestimmen, vor allem aber ob sie dieses Umfeld als eine „Region" wahrnehmen und wie sie sich mit ihr identifizieren. Um das festzustellen, möchte ich wissen, wie sie den Raum abgrenzen, von welchen inneren Differenzierungen sie ausgehen und unter welchen Kriterien, ebenso aber auch mit welchen Aspekten sie ihre Identität ausdrücken.

Indem ich auf den Ausgangspunkt dieser Dissertation zurückkomme, will ich die These unterstreichen, dass es kein Regionalbewusstsein in der lokalen Gemeinschaft gab, so wie es von den regionalen und nationalen Institutionen formuliert wird. Was es bis 1993 bei der Mehrheit der schwarzen Bevölkerung im pazifischen Tiefland Kolumbiens gab, waren allenfalls unterschiedliche Stufen der Zugehörigkeit zu verschiedenen territorialen Instanzen, das heißt unterschiedliche Reichweiten der Identifikation mit dem Aktionsraum der Verwandtschaft oder der Großfamilie. Dieses „Territorium" ist darum nicht notwendigerweise kontingent im Sinne von zusammenhängend und geschlossen, es kann über das pazifische Tiefland hinausgehen, je nach der Stärke der solidarischen Verbindungen innerhalb der Großfamilie. In diesem Sinn geht es um mehr als die Wertschätzung des Örtlichen („Sense of place") oder um das, was gemeinhin als „patria chica" (kleine, lokale Heimat) verstanden wird.

Antworten auf die daraus abzuleitenden Fragen können konkretisiert werden auf der Grundlage von 161 Mental Maps, die durch Teilnehmer an den Workshops in den regionalen urbanen Zentren Buenaventura, Guapi, Quibdó und Tumaco erstellt wurden, ergänzt durch die gleichzeitig (Dezember 1993 und Januar 1994) durchgeführte Befragung über „Raum und Konflikt". In den folgenden Seiten geht es nach einer kurzen Information über jeden der vier Orte der Fallstudien zunächst um die Beschreibung und Analyse der Mental Maps. Um ein Abgleiten in Generalisierungen zu vermeiden, in denen die Besonderheiten verloren gehen,

beschreibe ich dabei die häufigsten Elemente in der Erfassung der einzelnen Orte. Dazu werden die Ausdrucksformen und Namen jedes Aspektes oder Elements der Umwelt so beibehalten, wie sie von den Teilnehmern verwendet wurden, weil nur so vermieden werden kann, in eine Sprache der Überarbeitung zu verfallen, wo doch jedes verwendete Konzept eine Prägung eigener kultureller Gehalte enthält.

Da es nicht um eine quantitative Studie geht, sollen die numerischen Daten eine Vorstellung über die Teilnehmergruppe geben, unter Betonung der Frage, wer sie waren und welche Elemente sie in der Perzeption des Raumes betonten. Die Optionen werden nach Geschlecht, Altersgruppe und Tätigkeit (oder Beruf) unterschieden, um die Breite der Perzeption mit verschiedenen Zielgruppen zu assoziieren.

Im Anschluss daran werden die vorgeschlagenen Raumbegrenzungen untersucht. Dazu wird konkretisiert, wo und wie die Grenzen der Region nach den vier Himmelsrichtungen von den Teilnehmern angesetzt wurden, auf welche Weise und in welchen Fällen die Hauptorte der Departemente und auch die wichtigsten städtischen Zentren des Tieflandes ein- oder ausgeschlossen wurden.

Die Darstellung konzentriert sich hier auf die Mental Maps, aber im letzten Unterabschnitt wird unter dem Titel „die regionale Identität“ auch die Befragung eingeschlossen. Auf der Grundlage dieser Befragung wurden die expliziten Kriterien der Perzeption der befragten Bevölkerung über den pazifischen Raum ebenso benutzt wie die angesprochenen Bewertungen über „ihren“ Raum und dabei die von den Teilnehmern vorgelegten Gliederungen in Teilregionen berücksichtigt.

5.1 Die Fallstudien

Buenaventura, Guapi, Quibdó und Tumaco, die vier für die Mental Maps und die Befragungen ausgewählten Orte, sind die wichtigsten urbanen Zentren des pazifischen Tieflandes. Im Laufe der Geschichte wurden sie wirksame Pole, von denen her die spezifischen Tendenzen in den angrenzenden Gebieten zu verstehen sind. In diesen vier Städten leben 70% der Bevölkerung des gesamten Gebietes (DNP 1991). Alle vier Städte sind Fluss- oder Seehäfen, aber sie haben keine politische und wirtschaftliche Kommunikation untereinander. Jede orientiert sich politisch-administrativ und wirtschaftlich auf die nächste große Stadt, die durchweg außerhalb des pazifischen Tieflandes liegt. Abgesehen von Buenaventura hat jede Stadt der Fallstudien einen Aktionsraum oder ein Einzugsgebiet, das nur die benachbarten

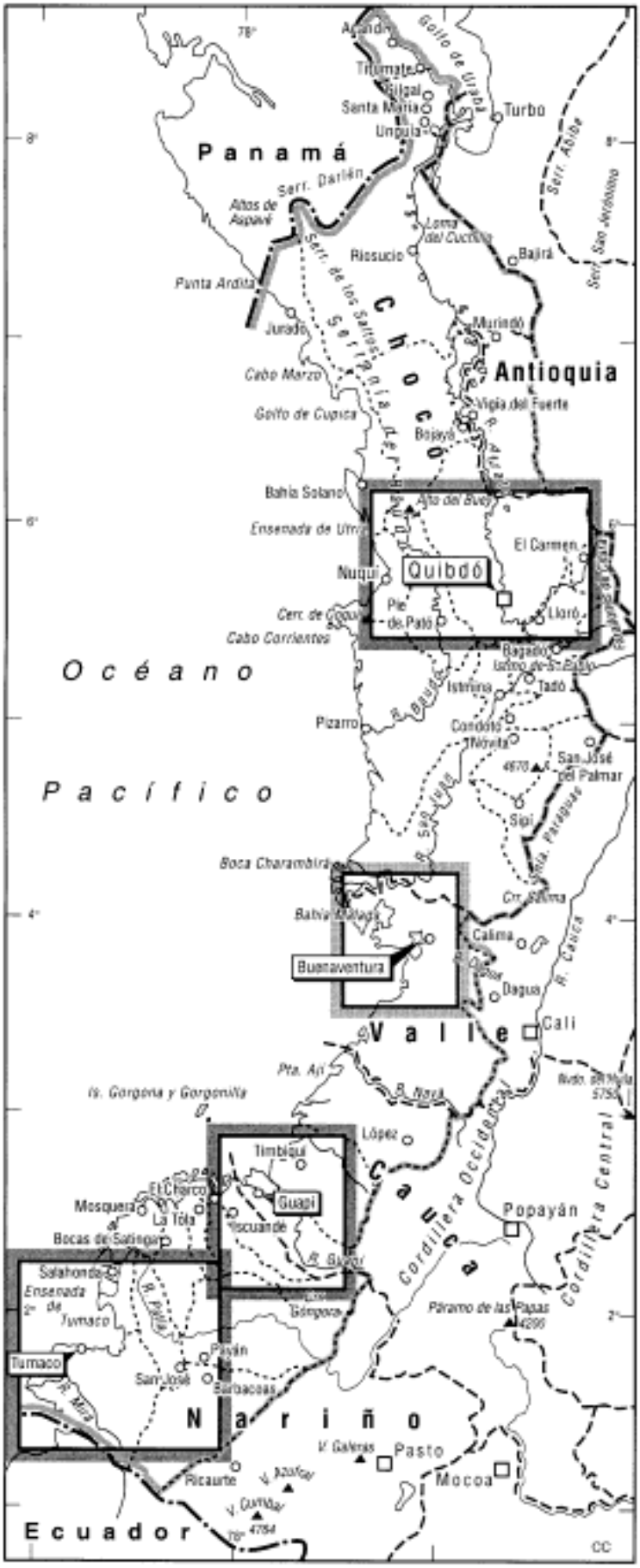

Abb.20:
Die Fallstudien in der Verwaltungsgliederung

Munizipien einschließt. Buenaventura hat dagegen die Rolle eines Schmelztiegels und Anziehungspunktes, dorthin wandert der größte Teil der Migranten aus den Küstenorten zwischen dem südlichen Chocó und Guapi und derer, die die Gesundheitsdienste nutzen wollen oder die geringen Agrarerträge verkaufen, das Holz, das Gold und auch das Platin von den Unterläufen des Baudó und San Juan im Departement Chocó. Täglich kommen und fahren auf dem Seeweg Fracht- und Passagierschiffe von allen Herkunftsorten nach Buenaventura. Es ist deshalb nicht überraschend, dass diese Stadt für die Regierung des Departements Valle und für die Nationalregierung „der Pazifikhafen“ und für die Bevölkerung „die Stadt der Pazifikregion“ ist (Paredes 1987).

Vor allem auf Buenaventura und Tumaco konzentrierten sich die vom Staat kommenden Geldmittel, die im 20. Jahrhundert für den Ausbau der Häfen, der Bahnverbindungen und der Landstraßen nach Cali und Pasto, den entsprechenden Departement-Hauptstädten, eingesetzt wurden. Diese Infrastruktur brachte einen verstärkten Zustrom vom Bevölkerung und von Energieausstattung, was wiederum ländliche Bevölkerung aus dem pazifischen Tieflandgebiet auf der Suche nach Arbeitsplätzen anzog. Der Aufbau grundlegender Dienstleistungen wuchs allerdings nicht im gleichen Maße und schon bald äußerte sich das Versorgungsdefizit in einem geringen Niveau der Lebenshaltung in den Zentren, besonders in Buenaventura.
Von den ausgewählten vier Städten sind Buenaventura, Guapi und Tumaco Munizip-Hauptorte; Quibdó ist zusätzlich Departements-Hauptstadt, obwohl das keine günstigeren politischen und wirtschaftlichen Bedingungen für den Chocó und die Stadt mit sich brachte.

5.1.1 „Die Stadt des pazifischen Kolumbien“: Buenaventura

Buenaventura ist der wichtigste kolumbianischen Hafen an der Pazifikküste und zugleich der Hauptort des gleichnamigen Munizips. Die Stadt charakterisiert sich plakativ und etwas unbescheiden als „La ciudad del Pacífico“. Sie umfasst die Insel Cascajal, wo sich der Hafen und die Handelsaktivitäten entwickelt haben, und das festländische Gebiet, auf dem sich die städtische Entwicklung in einem schmalen Streifen entlang der nach Cali führenden Avenida Simón Bolívar über 8 km vollzog. In diesem Gebiet überwiegt die Wohnfunktion. Beide Teile der Stadt sind durch die Brücke El Piñal miteinander verbunden (vgl. Abb.21). In administrativer Hinsicht ist die Stadt in 12 Kommunen und 134 Viertel („barrios“) mit insgesamt 44.487 Wohngebäuden gegliedert.

Die Bucht von Buenaventura wurde in der Kolonialzeit als Bahía de la Cruz oder Bahía Chocó bezeichnet. Durch ihre Lage quer zum Verlauf der Küste und der Kordilleren ist sie

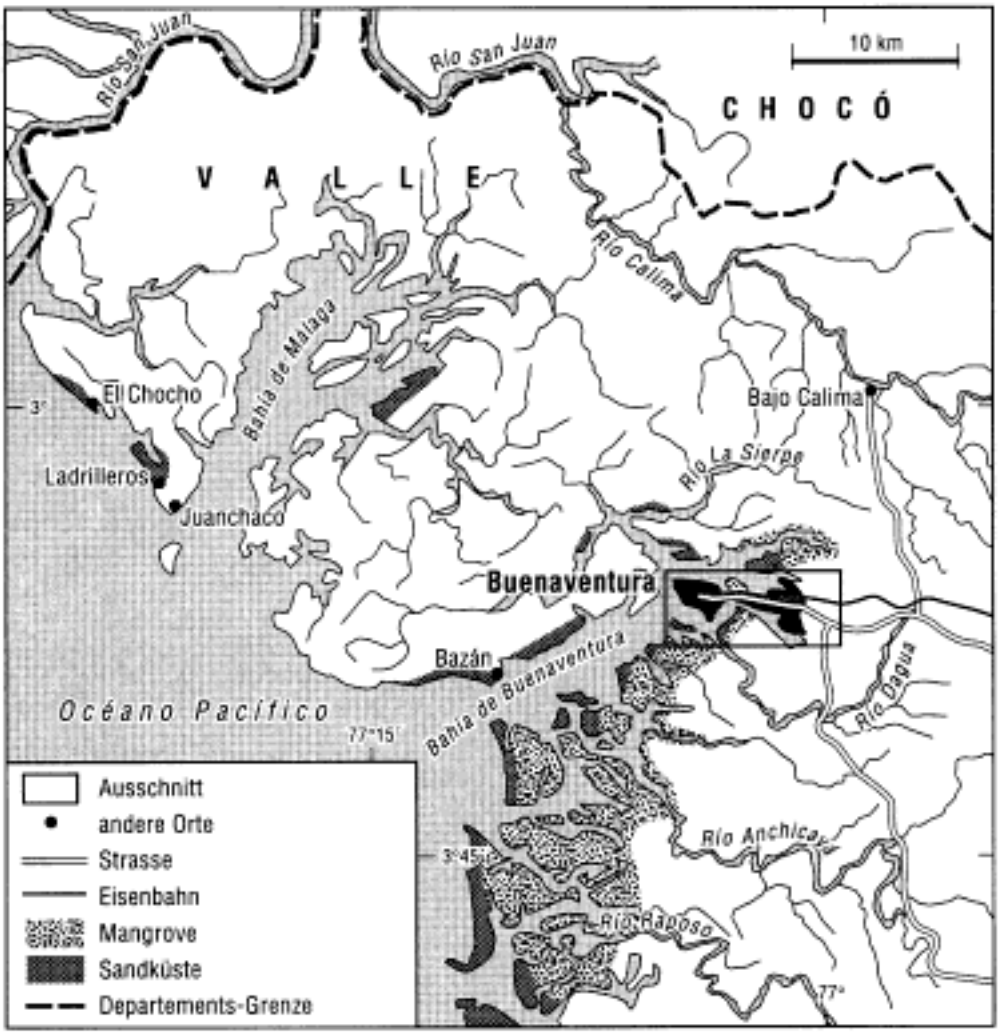

Abb.21: Buenaventura: Übersicht

Abb.21: Buenaventura: Ausschnitt

vollständig vor den vorherrschenden Winden geschützt. Aufgrund ihrer Form und Tiefengestaltung ist die Bucht auch im Blick auf die Zukunft hervorragend als Naturhafen nutzbar. Bei einer Länge von 14 km bis zur Stadt verengt sich die Mündung zwischen den Landspitzen von Bazán im Norden und Soldado im Süden auf 1,5 km, dazwischen erweitert sich die Bucht bis über 5 km. Die Insel Cascajal ist 3 km lang und 1,5 km breit, auf dem Festlandgebiet umfasst die besiedelte Fläche zusätzlich über 2.000 ha. 42 km nordwestlich liegt die große Bucht von Málaga oder La Magdalena mit einer Ausdehnung von 15 mal 5 km, in der die pazifische Marinebasis von Kolumbien angesiedelt wurde (Vgl.Abb.21)

Buenaventura wurde 1539 durch Juan de Ladrilleros gegründet. Bald nach der Unabhängigkeit wurde es 1827 zum Freihafen erklärt, 1884 entstand das Munizip Buenaventura. Die Stadt liegt 124 km von Cali, 121 von Buga und 680 km von Bogotá entfernt. Die wichtigste Landverbindungen sind die Carretera Simón Bolívar nach Cali (142 km), die von dieser in Loboguerro nach Nordosten abbiegende Fernstraße nach Buga und die 9 km östlich von Buenaventura nach Norden abzweigende Straße zu einem Nebenfluss des Río San Juan, die eine Verbindung mit dem Chocó gestattet (Abb. 21). Noch vor der Straßenverbindung entstand eine Bahnlinie. Baubeginn der „Pazifikbahn“ war 1833, aber erst Anfang 1915 erreichte der erste Zug von Buenaventura aus Cali. Die Bahn diente überwiegend dem Frachtverkehr, der mit dem Ausbau der Hafenmole „Muelle Rengifo“ 1921 bei den Ausfuhren wie den Einfuhren stark zunahm und zu immer größeren Lagerhallen und Exportschuppen führte. 1993 wurde der Betrieb der Hafen- und Lageranlagen privatisiert.

Buenaventura gehört zu den 20 Städten Kolumbiens mit dem stärksten Bevölkerungswachstum. Die Einwohnerzahl stieg von 55 tsd. 1951 auf 135 tsd. 1973 und 213 tsd. 1985 (Mertins 1997: 27), sie hat sich damit in 34 Jahren vervierfacht. Der Ausbau der Infrastruktur hielt nicht mit diesem Wachstum Schritt, die Wasser- und die Telefon-Versorgung sind unzureichend und fehlen in einigen Stadtteilen. Die wichtigste Basis für Wirtschaft und Beschäftigung ist der Hafen, aber zusätzlich spielen die Agrarprodukte und die natürlichen Ressourcen des Hinterlandes eine Rolle. Wesentlich ist die Rolle der Stadt als größtes urbanes Zentrum im gesamten pazifischen Kolumbien.

5.1.2 „Die Verwalterin von Gorgona und Gorgonilla“: Guapi

Leider gibt es für Guapi keinen amtlichen Stadtplan. Der Ort wurde 1911 zum Verwaltungssitz des gleichnamigen Munizips (mit einer Fläche von 2.688 qkm) erklärt. Guapi ist die nächstgelegene Stadt zu den Inseln Gorgona und Gorgonilla und spielt darum eine wichtige Rolle in allen touristischen Entwicklungsplänen.

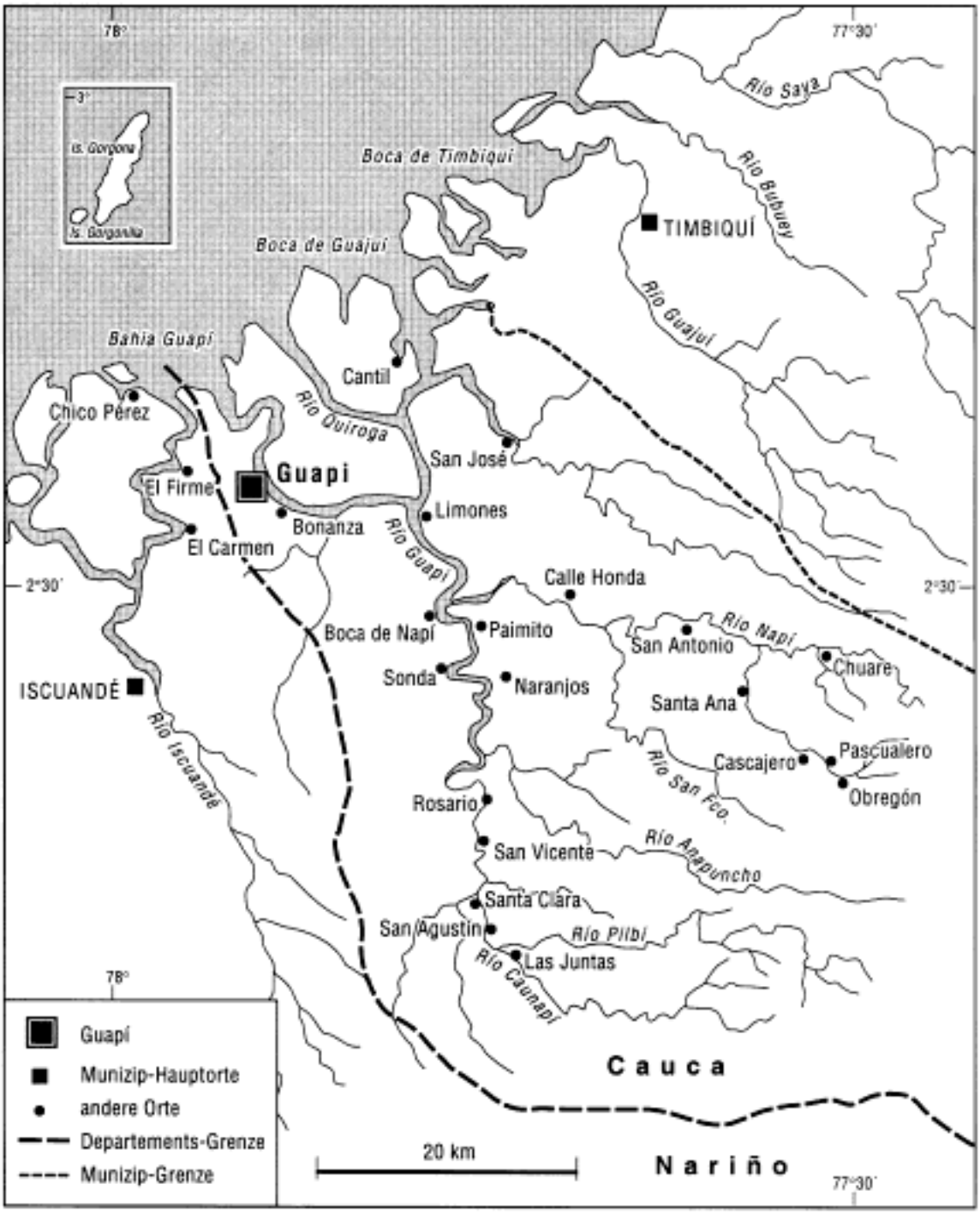

Abb.22: Guapi: Übersicht

Weil die Stadt in der Größe und der allgemeinen Bedeutung deutlich hinter den anderen Städten des pazifischen Tieflandes zurücksteht, benutzt sie in der Selbstdarstellung den plakativen Hinweis „Administradora de Gorgona y Gorgonilla“ zur Betonung ihrer Einzigartigkeit. Guapi liegt 9 km von der Hauptmündung des Río Guapi zwischen den kleineren Flüssen La Virgen und El Barro. Im Tiefland aus lehmigen, stark durchfeuchteten Böden mit zahlreichen kleinen natürlichen Wasserläufen konzentrieren sich die Besiedlung und das Wegenetz auf die etwas höher gelegenen Gebiete, auf denen sich auch ein Schachbrettgrundriss entwikkelt hat. Die Stadt wächst mit ihren (bis 1994) 17 Stadtteilen zeilenförmig entlang des Río Guapi. Der Hafen „Puerto Cali“ hat sich in einem Mäander der Quebrada El Barro entwikkelt, das benachbarte Gebiet wird von Fischern bewohnt.

Es ist nicht bekannt, wann Guapi gegründet wurde. Einige Autoren vermuten, dass die Siedlung schon Ende des 19. Jahrhunderts wie auch andere Orte des Küstentieflandes befreite schwarze Sklaven aufnahm. Das Wachstum wurde mitbedingt durch die Funktion als Durchgangsort nach Buenaventura, aber auch durch die Ansiedlung von Händlern im Rahmen der Goldgewinnung bei Timbiquí und später der Sammelwirtschaft von Elfenbeinnüssen und Holz. Landverbindungen fehlen im Gebiet um Guapi fast vollständig, es gibt nur Fußpfade und unbefestigte Karrenwege, die seit langem geplante Straße nach Argelia am Rand der Anden ist Projekt geblieben. Die wichtigsten Verkehrsverbindungen erfolgen über die zahlreichen Arme der Flüsse und das Meer, wobei die Wahl der überwiegend kleinen Boote von den Tiden und den Niederschlagsbedingungen abhängen. Der Fernverkehr für Fracht und Personen erfolgt auf dem Luftweg vor allem nach Cali, Popayán und Tumaco. Im Stadtgebiet gibt es unregelmäßige Verbindungen mit Jeeps und kleinen Booten. Die Stromversorgung ist umfassend, aber unregelmäßig und abhängig von den Erdöllieferungen aus Buenaventura an die beiden kleinen Thermokraftwerke; das Telefonsystem versorgte 1997 erst 8 % des Bedarfs, das kleine Krankenhaus entspricht nicht den Erfordernissen, so dass schwere Fälle nach Buenaventura oder Popayán ausgeflogen werden müssen.

Guapi zählte 1993 9.670 Einwohner, die zu 98 % der schwarzen Ethnie angehörten. Nach dem Entwicklungsplan gehört die Stadt zusammen mit Tumaco, Buenaventura, Bahía Solano und Istmina zu den „Entwicklungspolen des pazifischen Kolumbien“ (DNP 1997:2), sein Einflussbereich umfasst die Fluss-Systeme zwischen Río Micay und Río Iscuandé in einer Breitenerstreckung von etwa 130 km entlang der Küste.

5.1.3 „Die Hauptstadt des schwarzen Departements von Kolumbien“: Quibdó

Quibdó ist die Hauptstadt des Departements Chocó und Hauptort des gleichnamigen Munizips. Um sich von den übrigen Städten zu unterscheiden, wählte sie die Charakterisierung als „Capital del departamento negro de Colombia“. Die Stadt liegt am rechten Ufer des Río Atrato an der Grenze seiner Schiffbarkeit, wo der Río Quito von Westen her einmündet. Sie wurde auf welligen tertiären Terrassen gegründet, die durch zahlreiche Gewässer-Rinnen („quebradas“) durchzogen werden, teilweise gibt es junge, häufig überschwemmte Alluvialebenen. Die zahlreichen Bäche und Erosionsrinnen („cañadas“) im Stadtgebiet, die lange als Verkehrswege benutzt wurden, haben bis in die 80er Jahre hinein immer wieder zu schweren Überschwemmungen in der Innenstadt geführt; erst in den 90er Jahren wurde die große Quebrada Yesca kanalisiert.

„Der kleine Ort Citará wurde 1654 gegründet, aber durch Indígenas zerstört und 1702 nahe der Mündung des Río Cabi in den Atrato neu gegründet und San Francisco de Quibdó genannt“ (CPU und DFU o.J.: 1). Die Siedlungsentwicklung folgte dem Flussuferwall zwischen den Nebenbächen Yesca und Caraño (vgl. Abb.23 c), wobei der Schachbrettgrundriss nicht um eine Plaza Central aufgebaut wurde, sondern sich entlang dem Ufer des Atrato entwickelte. Die Flüsse spielen für die Verkehrsverbindungen weiter eine wichtige Rolle. Die einzige Straßenverbindung nach außen war fast 40 Jahre lang die 1942 fertiggestellte Fernstraße nach Tadó am oberen Río San Juan und Pereira am Río Cauca. Daneben gibt es einige Straßenverbindungen über Istmina und Condoto am Río San Juan und nordwestwärts in Richtung Bahía Solano an der Küste.

Das Munizip Quibdó hat 113.473 Einwohner (32 % der Bevölkerung des Departements); die Stadt zählte 1964 etwa 20.000 Einwohner (50 % der Munizip-Bevölkerung) und Ende der 90er Jahre 65.904. Quibdó behielt als Verwaltungszentrum die Funktion der Verbindung mit dem politischen Machtzentrum Bogotá und dem Handelszentrum Medellín, es erhielt Impulse als Arbeitsplatz und für die Ausbildung (Gründung der technischen Universität) vor allem nach Öffnung der Straßenverbindung nach Medellín. Aber seit Mitte der 80er Jahre hat die neue Straße nach Pereira und dann auch die verstärkte Rolle der Muniziphauptorte mit Direktwahlen und stärkerer Selbstverwaltung eine Konkurrenzsituation erzeugt, von der besonders Istmina profitierte.

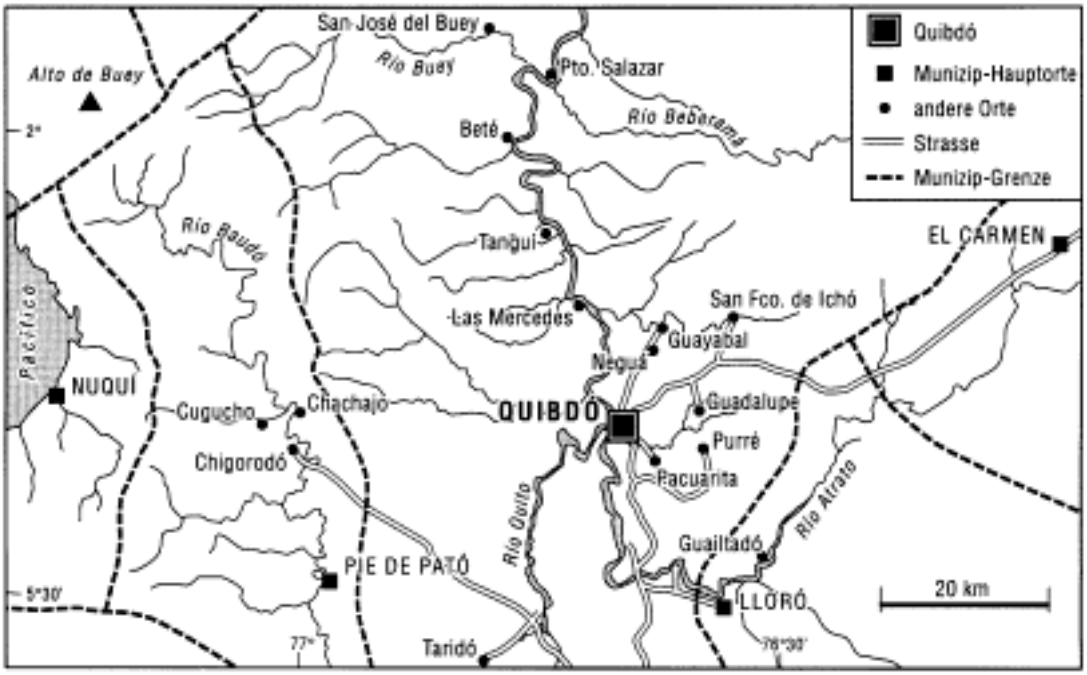

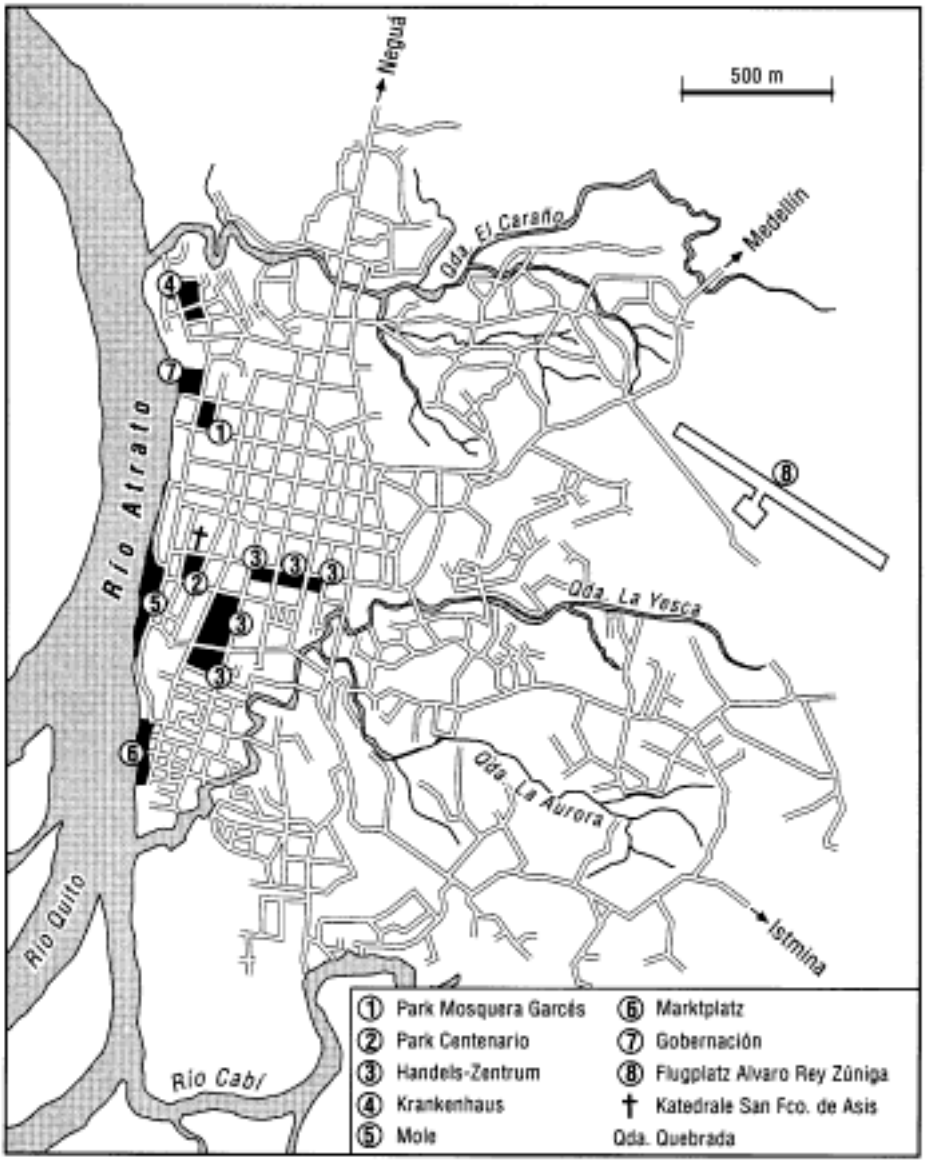

Abb.23: Quibdó: Übersicht und Ausschnitt

5.1.4 „Die Perle des pazifischen Kolumbien“: Tumaco

Wie die anderen Städte hat sich auch Tumaco eine plakative Kennzeichnung zugelegt, als „La Perla del Pacífico“, wobei die Inhalte dieser Aussage allerdings etwas vage bleiben. Die Stadt liegt am Südrand einer großen Bucht nahe der Grenze zu Ekuador auf einer 1,8 km langen und 700 m breiten Insel (vgl. Abb.24 b). Das Munizip Tumaco wurde in seiner heutigen Abgrenzung mit einer Fläche von 3.700 qkm 1951 gegründet. Die Stadt umfasst insgesamt vier Inseln: auf Tumaco und La Viciosa konzentrieren sich der Handel, die öffentlichen Dienstleistungen und Bildungsstätten, die Fischereiwirtschaft und zahlreiche Wohnungen. La Viciosa war Sitz des größten Arbeitgebers „Maderas y Chapas de Nariño“ (Holzverarbeitung). Auf El Morro liegen der Hafen, der Flugplatz, die Marinebasis und der Badestrand (vgl. Abb. 24 c). Bocagrande ist das eigentliche Tourismuszentrum. Auf der festländischen Seite im Süden entwickelten sich neue Wohnsiedlungen, daneben entstanden, auf neuen Aufschüttungen, die Anlagen der Texaco Petroleum Company.

Tumaco wurde Mitte des 17. Jahrhunderts durch einen Missionar gegründet, formell aber erst 1854 mit Stadtrechten versehen. Der alte Traum einer Eisenbahnverbindung über die Anden nach Pasto, der Hauptstadt des Departements Nariño, konnte nie verwirklicht werden, aber schließlich wurde die 298 km lange Landstraße nach Pasto gebaut. Die wichtigsten innerregionalen Verkehrsverbindungen erfolgen auf dem Seeweg entlang der Küste.

Tumaco zählte 1988 76.880 Einwohner (52 % der Munizip-Bevölkerung). 95 % der Einwohner sind Schwarze, der Rest überwiegend Mestizen, die vor allem aus dem Andengebiet kamen („serranos“). Die Stadt war immer weitgehend vom „kontinentalen Kolumbien“ isoliert mit engen Beziehungen zum ekuadorianischen Küstengebiet, bis hin zu Verwandtschaftsbeziehungen. Esmeraldas in Ekuador ist hier weit bekannter als die eigene Departements-Hauptstadt Pasto, dem Sitz der Politiker und Akademiker. Der Traum Tumacos lag immer darin, Pazifikhafen im Rang von Buenaventura zu werden, aus dem aber nicht mehr wurde als ein Fischereihafen; aus dem Traum einer Eisenbahnverbindung nach Pasto wurde nicht mehr als eine kaum befahrbare Landstraße. Bekannt ist Tumaco in Kolumbien vor allem durch Naturkatastrophen. Immer wieder erzeugen große Überschwemmungen durch das El-Niño-Phänomen oder die Folgen von Seebeben verheerende Katastrophen. 1947 vernichtete ein Großbrand die traditionelle Architektur und löste eine chaotische Urbanisierung aus. Zu den spezifischen Merkmalen gehört auch die rassistische Konfrontation, indem die kleine weiße Führungsschicht bis in die 70er Jahre hinein die schwarze Mehrheit von allen sozialen und politischen Ereignissen ausschloss.

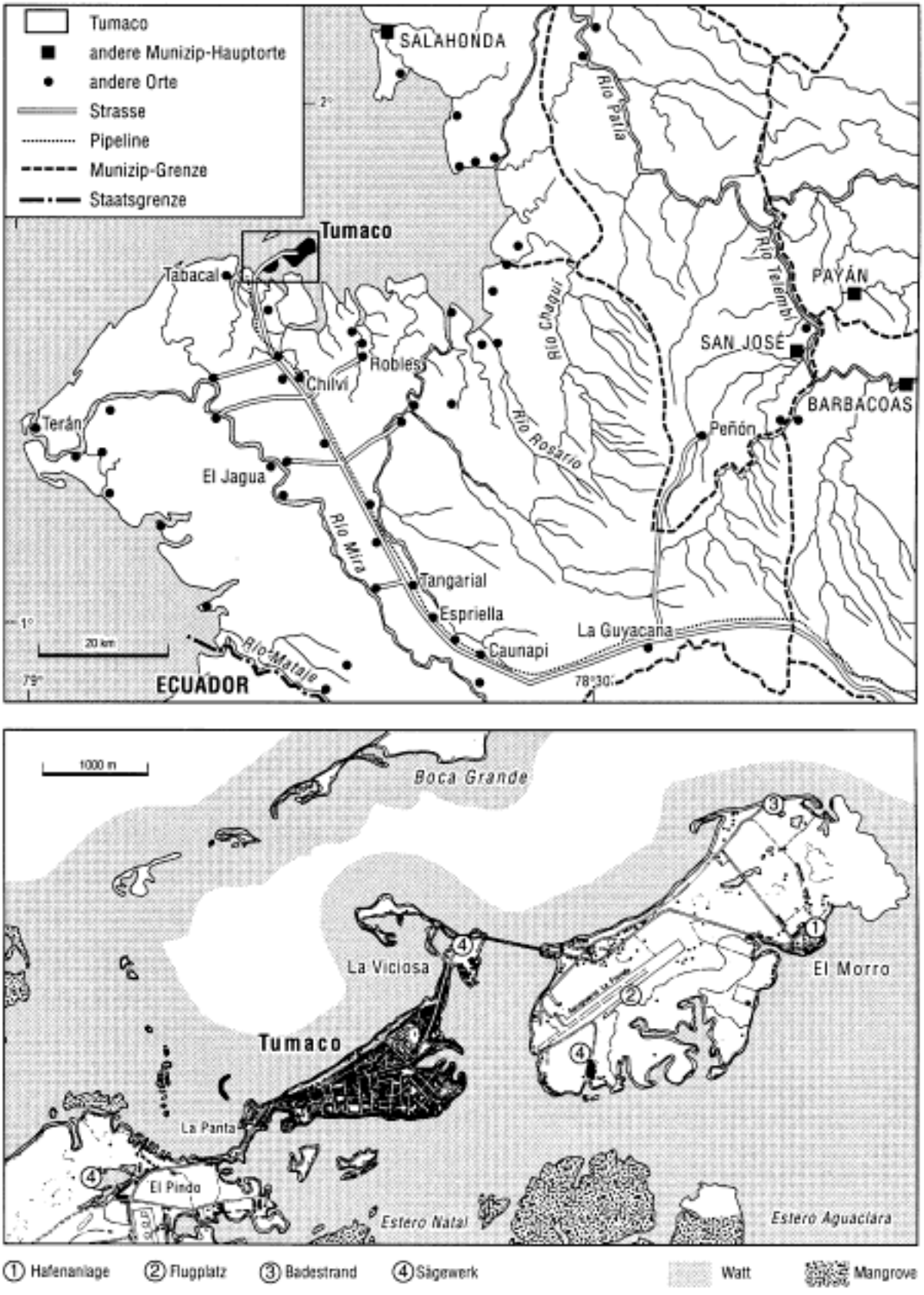

Abb.24: Tumaco: Übersicht und Ausschnitt

5.2 Beschreibung und Analyse der Mental Maps

Für jede der vier untersuchten Städte wurden die Mental Maps nach Formen der Veranschaulichung und räumliche Reichweite differenziert. Nach der Form der Darstellungen werden Krokis, Skizze und Zeichnung unterschieden. Als Krokis werden die Mental Maps auf einer „akademischen“ Grundlage in Anlehnung an die in Schulen gebräuchlichen Geographiebücher bezeichnet. Skizzen haben eine gewisse „akademische” Basis, sie enthalten aber ebenso Phantasie, das heißt sich richten sich nicht streng nach den Himmelsrichtungen aus und geben die Ortslagen auch nicht annähernd „genau” an, viele Skizzen enthalten Illustrationen. Zeichnung sind dagegen freie graphische Illustrationen, die oft Namen und Erklärungen enthalten (vgl.Tab.11).

Nach der räumlichen Reichweite sind Mental Maps nach nationaler, regionaler und lokaler Reichweite zu unterschieden (vgl.Tab.11). Ebenso wichtig ist die Differenzierung nach inhaltlichen Elemente, beispielsweise nach Alltagsleben und Wasser, Reichtum an natürlichen Ressourcen, üblichen wirtschaftlichen Tätigkeiten, Wohnorten der schwarzen und indigenen Bevölkerung, Flussufer-Besiedlung, Fauna, Flora und Verkehrsmitteln. Die hier dargestellten Mental Maps wurden nach zwei Kriterien ausgewählt: ihrer Repräsentativität der von den Teilnehmern besonders betonten Elemente und die Klarheit in der Darstellung dieser Elemente.

Es soll noch einmal betont werden, dass es um die gezeichneten und erläuterten Elemente mit räumlichem Bezug geht, nicht um eine psychologische Analyse und den darunter liegenden Deutungen. Es geht ebenso wenig um eine Bewertung der Kenntnisse der Teilnehmer oder um die Feststellung der zeichnerischen Qualitäten, sondern vor allem darum, die wichtigsten in der Diskussion von den Teilnehmern betonten und in den Karten wiedergegebenen Elemente zu erkennen, durch die sie ihren Raum mit Inhalt und Bedeutung füllen.

Im Überblick ist festzuhalten, dass 161 Mental Maps hergestellt wurden. Davon stammten 63% von Männern und 37% von Frauen; 29% kamen von Jugendlichen im Alter von 16-24 Jahren und 71% von Erwachsenen; 51% waren Krokis, 41% Skizzen und 8% Zeichnungen.

Tab.11: Auflistung der ausgewählten Mental Maps

Abb.	*Autor*	*Typ*	*Reichweite*	*Fallstudie*	*Institution bzw. Gruppe*
Abb.27	Carlos E. Quesada	Kroki	Regional	Buenaventura	COMANUT
Abb.28	Néstor Riascos	Kroki	Regional	Buenaventura	COLMANUT
Abb.29	María E. Arboleda	Skizze	Regional	Buenaventura	COLMANUT
Abb.30					

Alexandra Cardozo
Zeichnung
lokal
Buenaventura
COLMANUT

Abb.31
Víctor A. Mena
Skizze
lokal
Buenaventura
COLMANUT

Abb.32
Jesús I. Quiñones C.
Zeichnung
lokal
Buenaventura
COLMANUT

Abb.33
Nelly Fong
Kroki
Regional
Buenaventura
Jardin I. Los Delfines

Abb.34
S. N.
Zeichnung
lokal
Buenaventura
Jardin I. Los Delfines

Abb.35
Gloria E.
Skizze
lokal
Buenaventura
Jardin I. Los Delfines

Abb.36

Cecilia Valencia

Kroki

Regional

Buenaventura

Colegio de Veneral

Abb.37

María Zamora

Skizze

Regional

Buenaventura

Asoc. Desarrollo Juvenil

Abb.40

Luz Gladys Grueso A.

Skizze

Regional

Guapi

Colegio San José

Abb.41

Sofía Caicedo B.

Zeichnung

lokal

Guapi

Cooperativa de Artesanas

Abb.42

Teófila Betancourt

Skizze

lokal

Guapi

Cooperativa de Artesanas

Abb.43

Gracialiano Cuero

Kroki

Regional

Guapi

Taller OCN San José de Guare

Abb.44

Tirso

Kroki

Regional

Guapi

Taller OCN San José de Guare

Abb.45

Gualberto Banguero

Skizze

Regional

Guapi

Taller OCN San José de Guare

Abb.46

Roselino Campaz

Zeichnung

lokal

Guapi

Taller OCN San José de Guare

Abb.47

Victor Banguero

Skizze

Regional

Guapi

Taller OCN San José de Guare

Abb.48

Wilson

Skizze

Regional

Guapi

Taller OCN San José de Guare

Abb.49

Eugenio Caicedo

Skizze

Regional

Guapi
Taller OCN San José de Guare

Abb.52
S.N.
Kroki
national
Quibdó
Normal de Pié de Pató- Baudó

Abb.53
Alexander Palacios
Kroki
Regional
Quibdó
Normal de Pié de Pató- Baudó

Abb.56
Darwin Molina O.
Kroki
Regional
Tumaco
Gruppe Jugendliche

Abb.57
Byron Valencia R.
Kroki
Regional
Tumaco
Gruppe Jugendliche

Abb.58
Freddy Rosero
Skizze
Regional
Tumaco
Gruppe Jugendliche

Abb.59
Cruz Carabalí
Zeichnung

lokal

Tumaco

Gruppe Jugendliche

Abb.60

Herminio Carabalí

Zeichnung

lokal

Tumaco

ASOCLARET

Abb.61

Fausto Benavides

Skizze

Regional

Tumaco

ASOCLARET

Abb.62

Adolfo Obando

Skizze

Regional

Tumaco

ASOCLARET

Abb.63

Erasmo Estupiñán

Kroki

lokal

Tumaco

ASOCLARET

Abb.64

Cristián Obando

Skizze

lokal

Tumaco

ASOCLARET

Tab. 12: Klassifikation der Mental Maps (in %)

a) Nach Ort und Geschlecht

	N	% Männer	% Frauen
Buenaventura	50	50	50
Guapi	52	72	28
Quibdó	17	81	19
Tumaco	42	66	34
Personen insgesamt	**161**	**63**	**37**

b) Nach Art der Darstellung

	N	%
Krokis	82	51
Skizze	66	41
Zeichnung	13	8
Personen insgesamt	**161**	**100**

c) Nach Art der Darstellung und Geschlecht (in %)

	Männer	Frauen
Krokis	54	47
Skizze	44	34
Zeichnung	2	19
Personen insgesamt	**102**	**59**

d) Nach Art der Darstellung und Alter

	Junge		Erwachsene	
	N	%	N	%
Krokis	22	48	60	52
Skizze	18	39	48	42
Zeichnung	6	13	7	6
Insgesamt	**46**	**29**	**115**	**71**

5.2.1 Buenaventura

In Buenaventura wurden fünf Workshops durchgeführt, an denen 43 Personen teilnahmen, überwiegend Mitglieder von Jugendgruppen, führende Vertreterinnen von Frauenorganisationen, Angestellte und Schüler der 9. Klasse. Die Zusammensetzung der Gruppe wird in den Abb. 25 und 26 veranschaulicht. Über die räumliche Reichweite ihrer Darstellungen, bei der fast alle (95%) die Regionale Dimension wählten, und die Gliederung nach den wichtigsten inhaltlichen Aspekten wird in den Tab. 13 informiert.

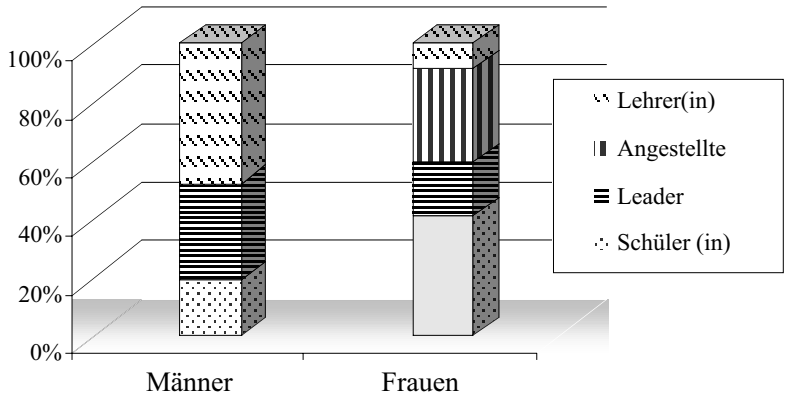

Abb.25: Buenaventura – Aktivitäten der Teilnehmer nach Geschlecht

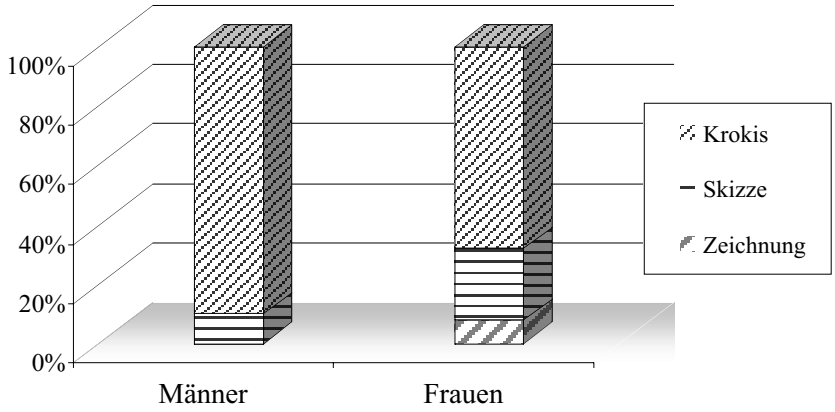

Abb.26: Buenaventura – Darstellungstypen nach Geschlecht

Tab.13: Buenaventura - Mental Maps nach Art, Geschlecht und Altersguppe (in %)

Art	Männer		Frauen	
	Jugendliche	Erwachsene	Jugendliche	Erwachsene
Zeichnung	0	0	9	0
Skizze	0	18	27	27
Kroki	100	82	64	73
Personen Insgesamt	10	11	11	11

Der Ausgangspunkt und die Akzentsetzung waren sehr vielseitig. Nur wenige betonten den Inselcharakter des Ortes (Abb.30), andere Aspekte waren wichtiger. Bei einigen Teilnehmern fehlten das Meer oder die Flüsse (Abb.31), weil sich ihre Erfahrungswelt auf die Strassen und die Umgebung ihres Stadtviertels konzentriert; als Westgrenze wird der Ozean von etwa der Hälfte der Teilnehmer betont, das Küstenmeer bei einem Drittel mit Wellen,

Fischen, Möwen und Schiffen veranschaulicht. Für die Frauen war die Küste wichtiger als bei den Männern, die den Ozean Pazifik häufiger betonten als die Frauen. Zwei Teilnehmer bestanden darauf, die Meeresgrenze 200 Seemeilen entfernt festzulegen.

Tab.14: Buenaventura - Betonte Elemente in den Mental Maps

a) Wasser		
Ozean	**% Männer**	**% Frauen**
Meer	10	56
Pazifik Ozean	71	32
Gewässer ohne Namen	19	12
Insgesamt	**100**	**100**
Fluss	**24 Männer**	**36 Frauen**

b) Ressourcen		
	% Männer	**% Frauen**
Regenwald	10	9
Vegetation	52	36
Fische	10	32
Andere Tiere	19	9
Obstbäume	24	27
Holz	10	9
Gold, Platin	29	14
Andere Mineralien	5	10

c) Verschiedenes		
	% Männer	**% Frauen**
Fischerei	43	41
Ortsnamen	57	36
Häuser	24	14
Strasse	0	14
Autos	0	9
Tourismus	5	18
Sonne	0	50
Menschen	43	0
Indígenas	14	0

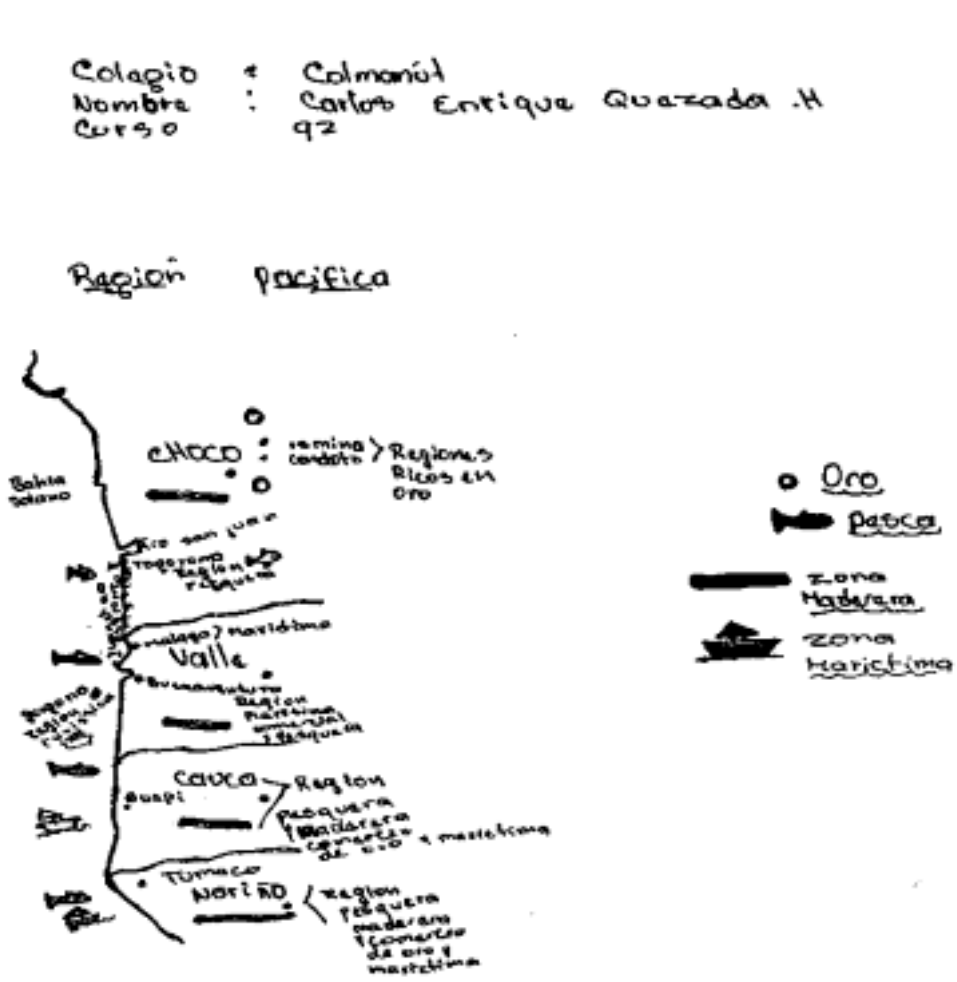

Abb.27: Kroki, Carlos E. Quesada, Buenaventura

Abb.28: Kroki, Néstor Riascos, Buenaventura

COLMAYOT: colegio mayor municipal Nestor Urbano Tenorio
MARIA Elena Arboleda Garces
CURSO: 9-2

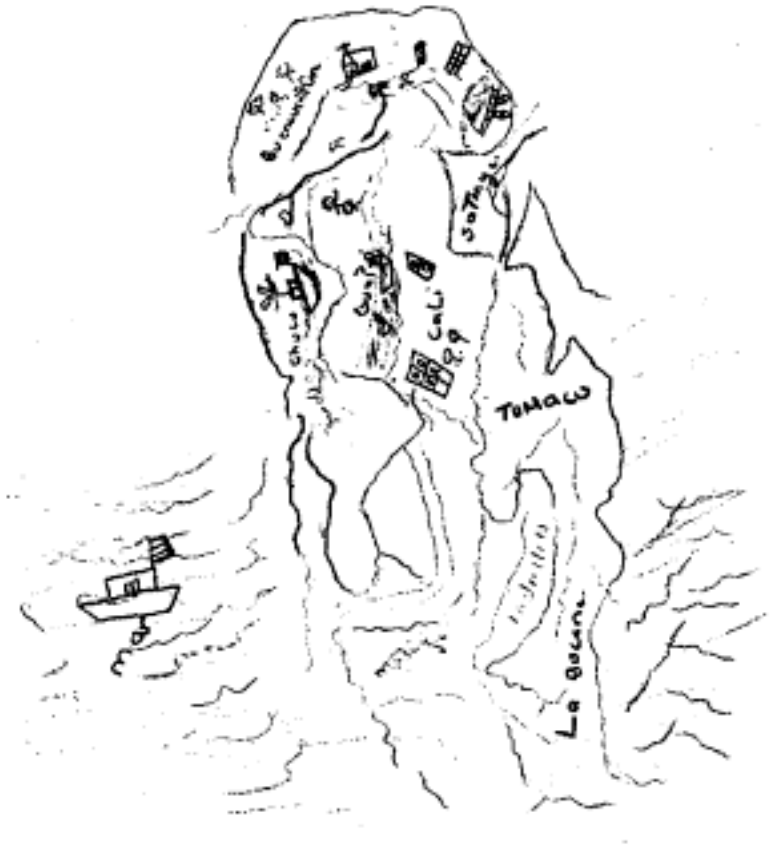

Abb.29: Skizze, María E. Arboleda, Buenaventura

Diciembre - 1 - 93. 9-2. COLMAYOR.
Alexandra Cardozo A[illegible].
Colegio Mayor Municipal Nestor Urbano Tenorio.

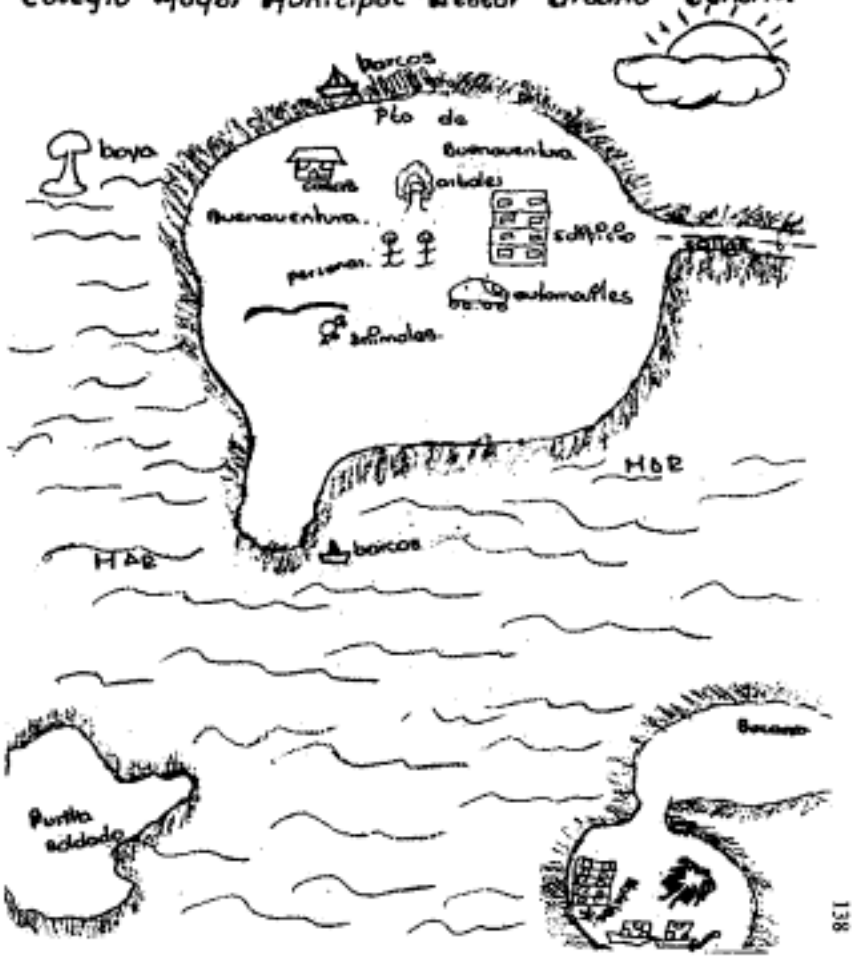

Abb.30: Zeichnung, Alexandra Cardozo, Buenaventura

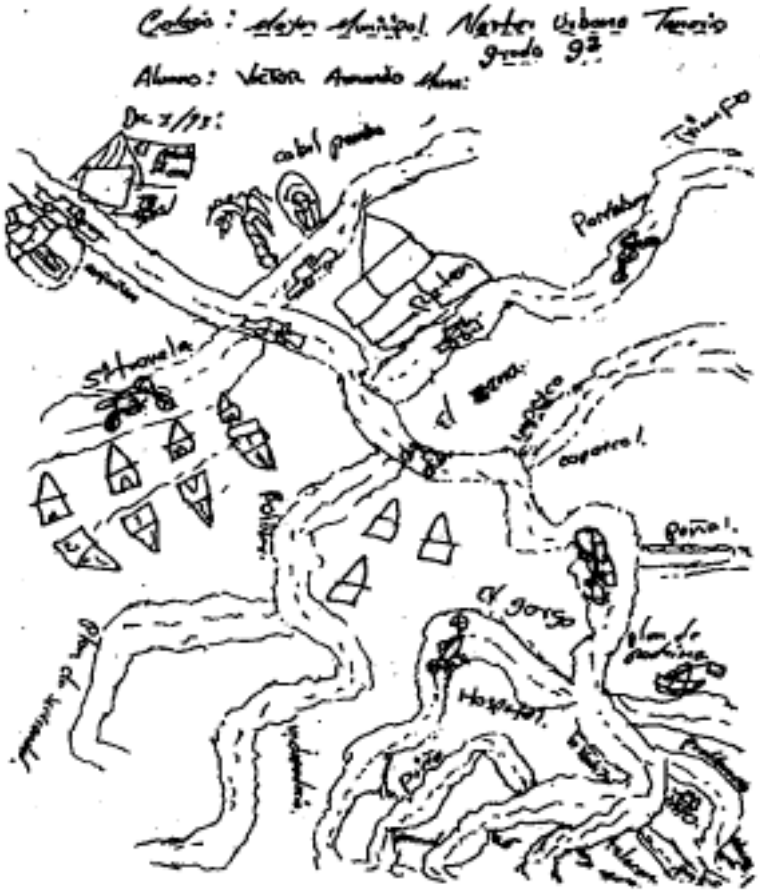

Abb.31: Skizze- Victor A. Mena, Buenaventura



Abb.32: Zeichnung, Jesús I. Quiñones, Buenaventura



Abb.34: Zeichnung, ohne Name, Buenaventura

Abb.33: Kroki, Nelly Fong, Buenaventura

Abb.36: Kroki, Cecilia Valencia, Buenaventura

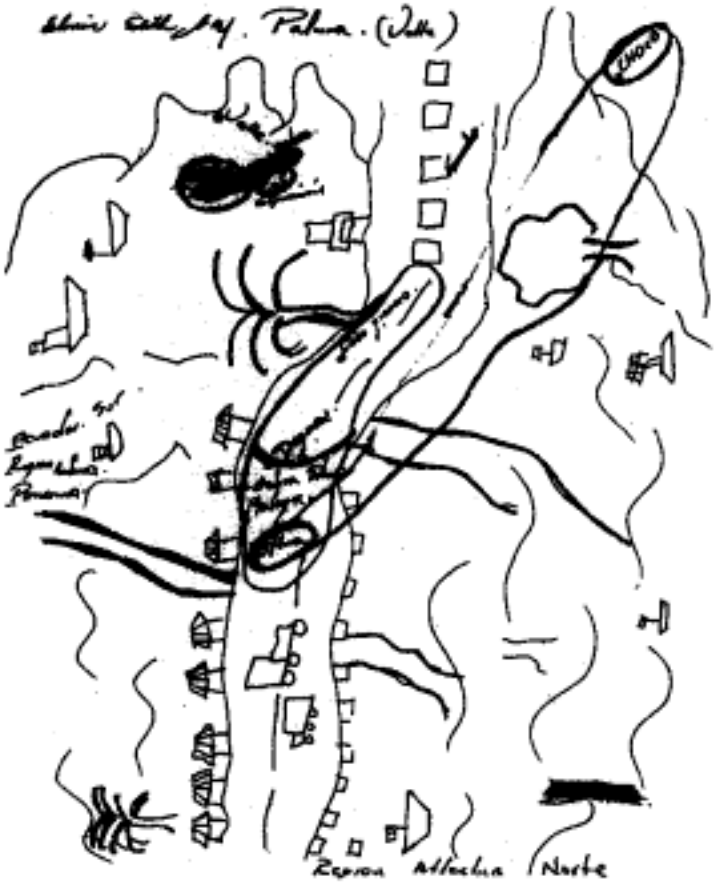

Abb.35: Zeichnung, Gloria E. , Buenaventura

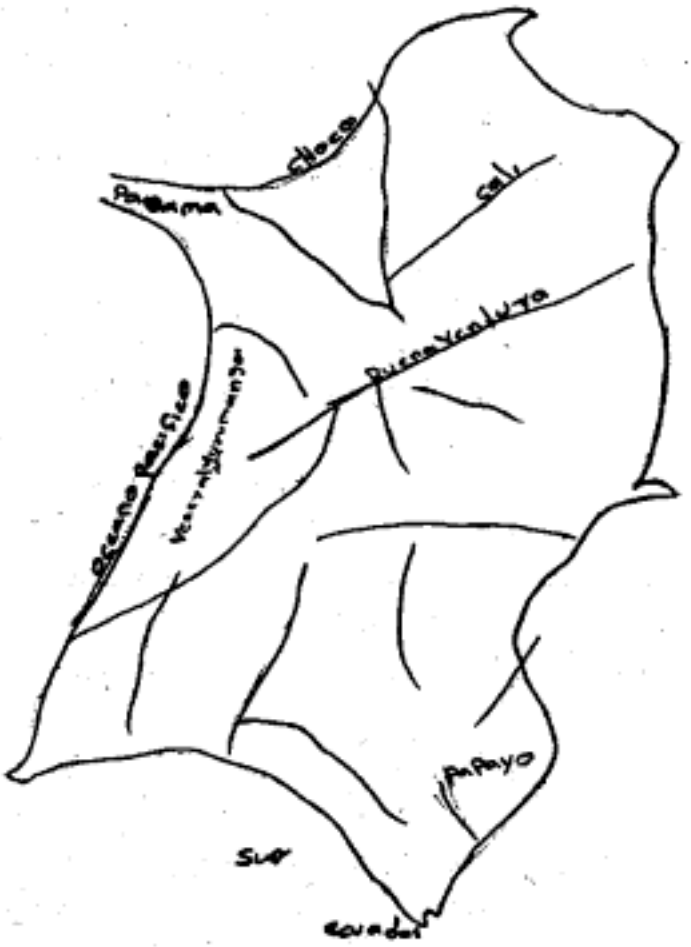

Abb.37: Skizze, María Zamora, Buenaventura

Die Flüsse erschienen weniger wichtig als das Meer. Die Mehrheit trug sie nicht ein und gab ihnen keine Namen (Abb.27, 28, 30, 31). Der Grund liegt wohl am Inselcharakter der Stadt und ihre Verbindung durch die Simon Bolivar Straße mit Cali (Abb.35), deren Einwohner nicht mehr die ländlichen Gebiete der Umgebung kennen.

Der Regenwald wurde nur von wenigen Teilnehmern durch Bäume oder grüne Streifen angegeben, aber Vegetation und Einzelpflanzen etwa durch die Hälfte. Dabei wurden teilweise viele verschiedene Nutzupflanzen und Obstbäume angeführt, wenn auch oft eher tabellarisch (Abb.28, 36). Insgesamt erscheinen die natürlichen Ressourcen wie Mineralien, Fische und Landtiere nicht sehr wichtig, sie werden nur beiläufig erwähnt. Stärkere Betonung fanden die Menschen und die Siedlungen. Die Orte wurden durch Punkte mit zugefügtem Ortsnamen oder durch Häuser dargestellt (Abb.33, 34).

Fast die Hälfte der Mental Maps enthält Symbole für Menschen, allerdings ohne Differenzierung nach Geschlecht und nur vereinzelt Hinweis auf Ethnien. Stärker betont wurden wirtschaftliche Tätigkeiten. Für die Landwirtschaft werden vielfach Anbaukulturen wie Gemüsebanane und Kokos mit Indikation durch die entsprechende Pflanze, für die übrigen Nutzupflanzen Zeichnungen der Früchte angegeben (Abb.27). Erstaunlicherweise haben nur wenige die Fischerei berücksichtigt, teilweise durch Einzeichnung von Fischen, Fischerbooten und Schiffen oder durch schriftliche Anmerkung (Abb.27, 29, 33). Ebenso überraschte die geringe Berücksichtigung der Hafenfunktion von Buenaventura, während der Tourismus gelegentlich erwähnt wurde, besonders durch Nennung entsprechender Ortsteile wie La Bocana oder Ladrilleros oder durch Einzeichnung des Strandes (Abb.34).

5.2.2 Guapi

In Guapi wurden drei Workshops mit insgesamt 52 Teilnehmern durchgeführt (Tab.12). Über die Zusammensetzung der Gruppe informieren die Daten der Abb.38 und 39. Die von ihnen vorgelegten Mental Maps werden nach Geschlecht, Altergruppe und hinsichtlich der Wahl von Darstellungsform, räumlicher Reichweite und betonten Inhalten gegliedert, wie in den Tab. 15 und 16 dargestellt ist. Für die Beschreibung und die inhaltliche Analyse gehe ich nach den wichtigsten Kategorien des Inhaltes vor, bezogen auf die Mental Maps Abb.40 bis 49. Dabei wird deutlich, dass in Guapi die verschiedenen Darstellungsformen sich weniger nach Alters- oder Berufsgruppen als nach dem Geschlecht unterscheiden.

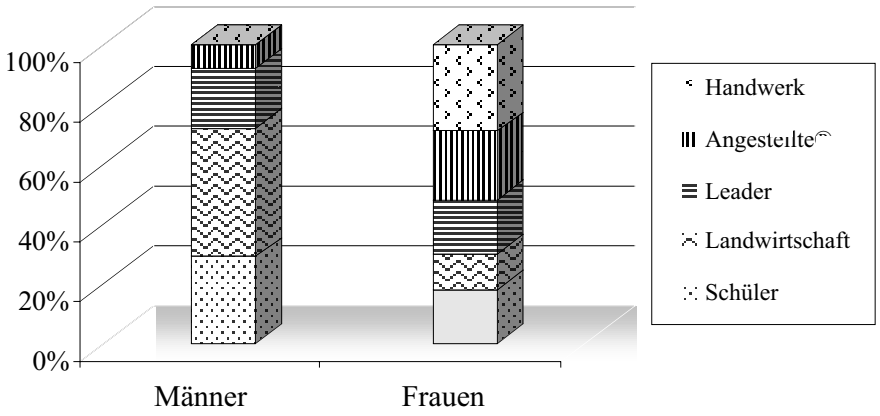

Abb. 38: Guapi - Aktivitäten der Teilnehmer nach Geschlecht

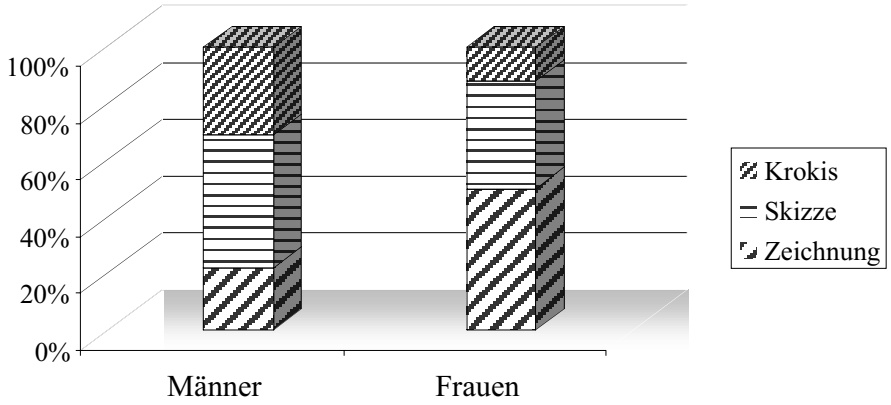

Abb.39: Guapi - Darstellung nach Geschlecht

Tab. 15: Guapi - Mental Maps nach Art, Geschlecht und Altersgruppe (in %)

Art	Männer		Frauen	
	Jugendliche	Erwachsene	Jugendliche	Erwachsene
Zeichnung	0	4	67	46
Skizze	70	56	33	38
Krokis	30	40	0	16
Personen insgesamt	10	26	3	13

Tab. 16: Guapi - Mental Maps nach räumlicher Reichweite, Geschlecht und Altersgruppe (in %)

Art	Männer		Frauen	
	Jugendliche	Erwachsene	Jugendliche	Erwachsene
Lokal	0	16	0	31
Regional	90	80	67	69
National	10	4	33	0
Personen insgesamt	10	26	3	13

Bei den Frauen überwiegt die Zeichnung, bei den Männern die Skizze. Bei der räumlichen Reichweite überwiegen bei allen die regionale Dimension.

In Guapi werden bei fast allen Mental Maps die Gewässer betont, allerdings auf sehr verschiedene Weise und mit unterschiedlicher Bedeutung. Für einige Teilnehmer ist der Ozean die Westgrenze des Raumes (Abb.40, 43, 44, 47), er wird allerdings nicht mit Objekten ausgefüllt sondern als geographisches Faktum mit Namen versehen (Abb.43, 44). Für ein Drittel der Teilnehmer ist er als Quelle von Ressourcen mit Hinweisen auf kommerzielle Fischerei oder Transportweg versehen, teilweise mit größeren Fischereibooten (Abb.40). Insgesamt wird das Meer stärker mit Bezügen zum eigenen Leben verbunden, beispielsweise als Gebiet der Subsistenzfischerei und als Verbindungsweg zu bekannten Küstenorten, an denen die Siedlungen liegen. In diesem Zusammenhang werden Küste und Meer als Einheit verstanden, die das Wesen des pazifischen Raumes ausmachen. An ihnen liegen alle Orte (Abb.40, 45), sogar Guapi selbst, womit dieser Lageaspekt gegenüber dem Landesinnere und der Andenregion sowie der Departements-Hauptstadt Popayán betont wird.

Eine andere Bedeutung geben die Fischer dem Meer, beispielsweise in Abb.45, wo das Meer als geschlossenes Becken erscheint, um das herum das Festland angeordnet ist und in dem die Teilräume nach Arten von Meerestieren und nach der Häufigkeit ihres Vorkommens unterschieden werden, in Abhängigkeit von guten und schlechten Fängen je nach Jahreszeit. Es ist für sie der bekannte Arbeitsraum, in dem sie einen großen Teil ihres Lebens verbringen. Die Anordnung von Gebiets- und Ländernamen an der Küste erscheint auf Abb.45 absurd, ist aber plausibel, wenn man vom Konzept eines geschlossenen Fischereiraumes ausgeht, in dem „unten“ das Nahe und oben das Ferne liegt, so dass Panama neben Chile am „weitesten weg“ erscheint, aber noch in die Erfahrungsebene gehören. Anderen Teilnehmern erscheint der Ozean unbekannt und gefährlich, als Gewässer ohne Grenzen und Horizont (wie sie in den Workshops erklärten); einige verzichten auf Namen, andere symbolisieren den Ozean durch Pelikane, große Fischereischiffe oder riesige Fische; aber fast ein Drittel zeichnet den Ozean nicht in die Karte, vor allem diejenigen mit enger lokaler Darstellung.

Flüsse haben eine ganz andere Bedeutung, mit ihnen verbinden sich Haus und Produktion, Lebensquell, Ort der sozialen Verbindungen, alltägliche Verkehrswege und Siedlungsgebiete der Verwandtschaft. Der Fluss ist der bekannte Raum, er wird nicht mit Gefahren verbunden. In den Mental Maps wird der Fluss häufig als Bezug der Ansiedlungen und der Orte gesehen, teilweise (Abb.43, 44, 47) hat jeder Ort seinen Fluss, an dessen Ufer der Anbau erfolgt, oder der Fluss ist Ort der lokalen Fischerei von Männern in ihren Einbäumen (Abb.41). Zwischen dem Küstenmeer und den Flüssen liegt die Zone der Flussarme und der natürlichen Kanäle im sumpfigen Küstentiefland („esteros“), die für viele Menschen wichtige

Verkehrswege darstellen. In der abstrakt wirkenden, aber sehr konkreten Darstellung Abb.46 werden sie konkret in ihrem Verlauf beschrieben, als Inbegriff des pazifischen Lebensraumes.

Tab. 17: Guapi - Betonte Elemente in den Mental Maps

a) Wasser		
Ozean	**N**	**%**
Nicht berücksichtigt	15	29
Benannt	10	19
Leben, Aktivitäten	17	33
Meer ohne Name	3	6
Meer ohne Name aber mit Inhalt	7	13
Insgesamt	**52**	**100**

Fluss	**% Männer**	**% Frauen**
Geographische Daten	31	6
Quelle von Ressourcen	11	31
Lebensraum	22	44
Nicht gezeichnet, nicht benannt	36	19
Insgesamt	**100**	**100**

b) Ressourcen*		
	N Männer	**N Frauen**
Mangrove, Fische, Kokos	4	0
Fische	13	9
Fische, Bäume, Vegetation	2	2
Fische, andere Tiere	3	5
Fische, Regenwald	3	0
Regenwald	2	1

c) Aktivitäten*		
	N Männer	**N Frauen**
Fischerei	13	5
Landwirtschaft	11	5
Bergbau	2	0
Fischerei, Landwirtschaft	0	2
d) Menschen	10 Männer	6 Frauen

* Keine Prozentangaben, weil die Teilnehmer verschiedene Ressourcen oder Aktivitäten in unterschiedliche Kombinationen angaben.

Luz Gladys Grueso Alegria 7?3
Colegio San José - Guapi

Abb.40: Skizze, Luz Gladys Grueso, Guapi

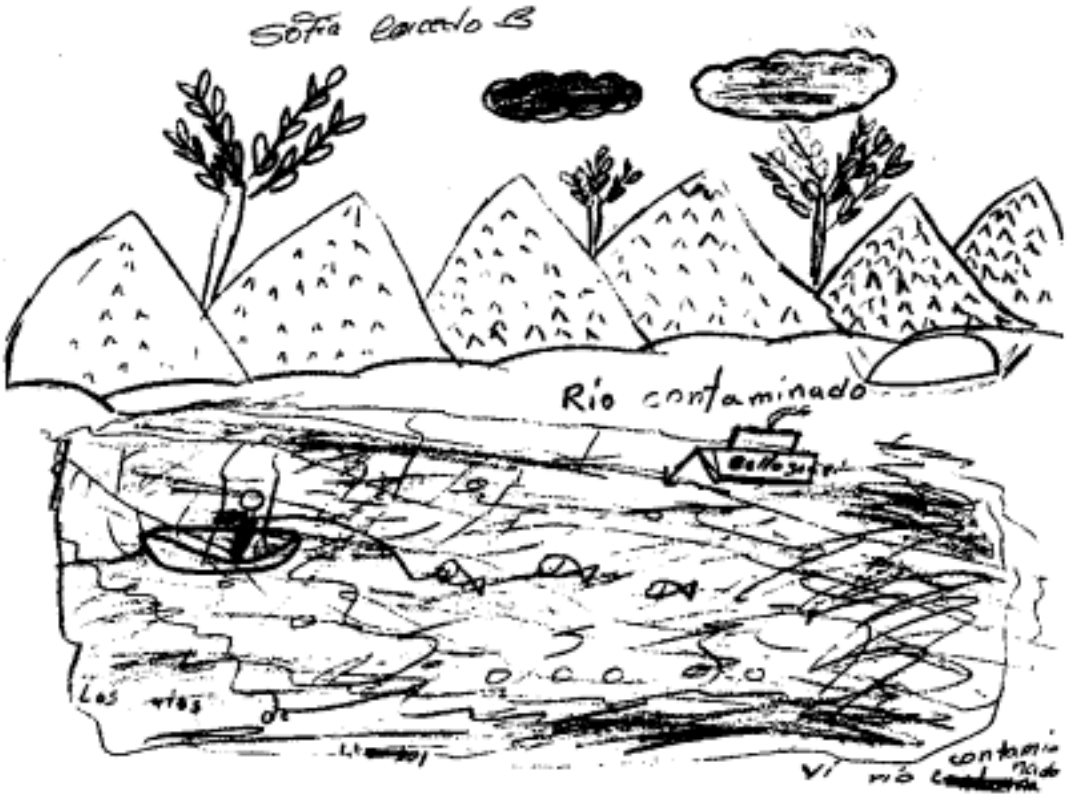

Abb.41: Zeichnung, Sofia Calcedo, Guapi

Abb.42: Skizze, Teófila Betancourt, Guapi

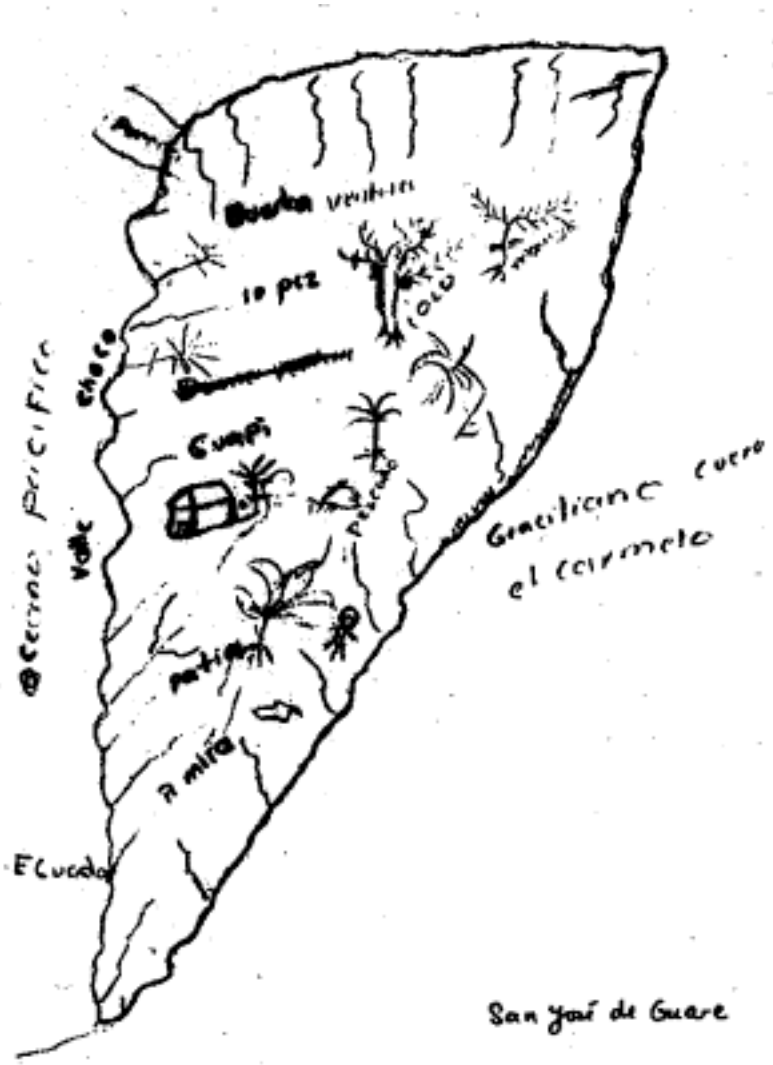

Abb.43: Kroki, Gracialiano Cuero, Guapi

Abb.45: Skizze, Gualberto Banguero, Guapi

Abb.44: Kroki, Tirso, Guapi

Abb.46: Zeichnung, Roselino Campaz, Guapi

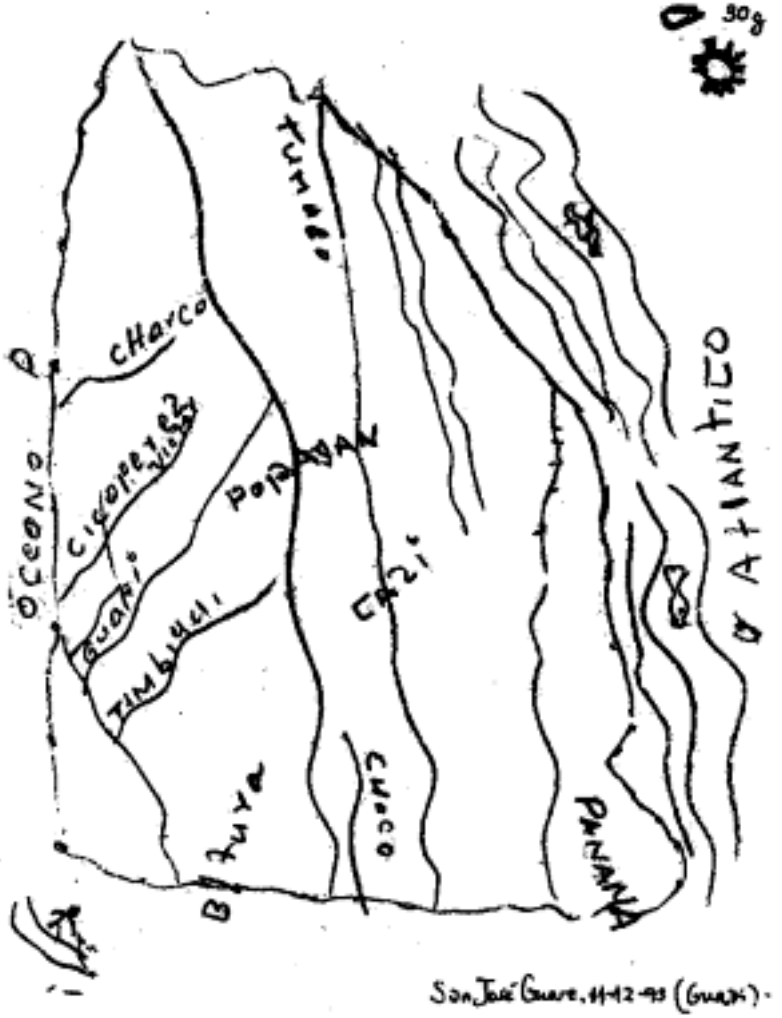

Abb.47: Skizze, Victor Banguero, Guapi

Abb.49: Skizze, Eugenio Caicedo, Guapi

Abb.48: Kroki, Wilson , Guapi

Die Kennzeichnung von Meer und Flüssen ist nach Geschlecht sehr verschieden: fast alle Männer geben das Meer an, aber nur Ein Drittel der Frauen. Bei den Flüssen ist das genau umgekehrt: fast alle Frauen führen sie an, von den Männern nur ein Drittel. Dabei führen die Männer die Flüsse als geographische Daten an, aber nicht die Frauen, während etwa die Hälfte der Frauen, aber von den Männern noch nicht ein Viertel den Fluss als Ort der Siedlung, des Anabaus und der lokalen Fischerei sehen. Ebenso deutlich ist der Unterschied bei den natürlichen Ressourcen. Tabelle 17 zeigt die Unterschiede in der Darstellung von Vegetation, Nutzupflanzen und wirtschaftlichen Tätigkeiten.

Geschlechtsspezifische Unterschiede werden auch bei den sozialen Aspekten deutlich. Eine der Frauen führt für einen Ort die wichtigsten öffentlichen Gebäude und die Verkehrswege an (Abb.42), andere verzeichnen die soziale Arbeit in einer Genossenschaft oder das Spiel der Kinder auf dem Weg. Nur Frauen gaben detailliert Einblick in die Siedlungen, mit ihrer Lage am Fluss und mit Fischen, Booten und Schiffen, teilweise auch dem Hinweis auf Wasserverschmutzung (Abb.41). Jeder Mental Map unterscheidet sich von der anderen. Aber unabhängig von der Darstellungsform werden allgemeine Unterschiede zwischen Männern und Frauen sehr deutlich.

5.2.3 Quibdó

In Quibdó nahmen 18 Personen an vier Workshops teil (vgl. Tab. 12). Hier gehörten alle Mental Maps zum Typ Kroki. Die Zusammensetzung der Gruppe wird in den Abb.50 und 51, die Gliederung der Mental Maps nach räumlicher Reichweite und betonten Inhalten in den Tab.18 und 19 veranschaulicht. Als Beispiele werden zwei Mental Maps reproduziert, die Abb.52 und 53.

Besonderes Gewicht wurde bei diesen Teilnehmern auf die Anwesenheit der schwarzen Bevölkerung, auf den Reichtum an natürlichen Ressourcen und die geographischen Verteilungen gelegt. Die Darstellungen enthalten nur wenige Illustrationen, aber dafür beigefügte Beschreibungen der einzelnen Aspekte und teilweise auch umfangreiche Legenden.

Der Pazifische Ozean wird teilweise erwähnt, vor allem durch die lokalen Führer und die Teilnehmer mit akademischer Bildung, nur in einem Fall hat das Meer als Lebens- und Arbeitsraum für die Menschen aus Quibdó Bedeutung, vor allem für den Tourismus.

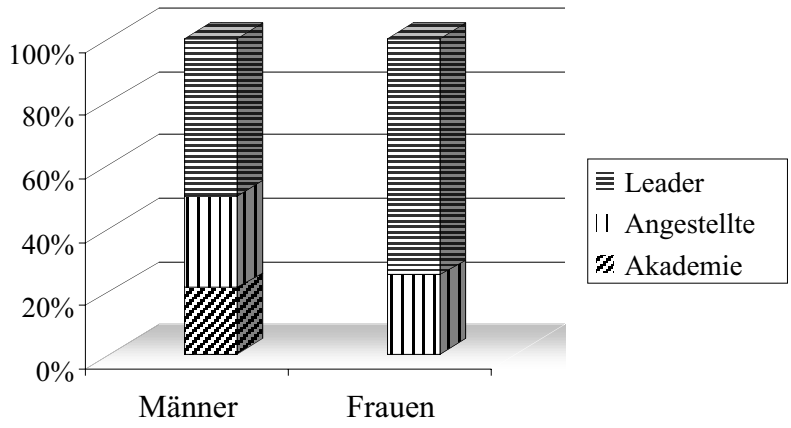

Abb. 50: Quibdó - Aktivitäten der Teilnehmer nach Geschlecht

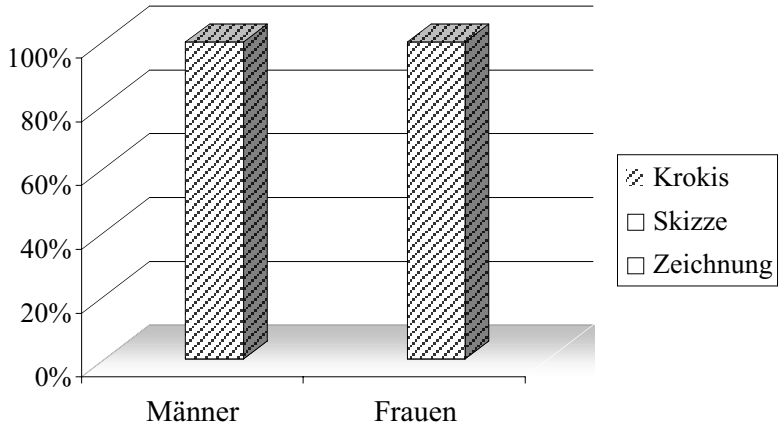

Abb.51: Quibdó - Darstellung nach Geschlecht

Tab. 18: Quibdó - Mental Maps nach räumlicher Reichweite, Geschlecht und Altersgruppe (in %)

Art	Männer		Frauen	
	Jugendliche	Erwachsene	Jugendliche	Erwachsene
Lokal	0	29	0	25
Regional	0	71	0	75
National	0	0	0	0
Personen insgesamt	0	14	0	4

Die Flüsse sind viel wichtiger, das Flussnetz ist der wichtigste Gehalt der Mental Maps (Abb.52. Die Mehrzahl der Chocoaner identifiziert sich mit den Flüssen und bezeichnet sich entsprechend: „vom Atrato“, „vom San Juan“, „vom Baudó“ oder auch „von der Küste“. Mit diesem Bezug zum Geburts- und Herkunftsort wird keine Verwaltungsgliederung gemeint, sondern eine historische und kulturelle Zugehörigkeit und Identität. So wie der Strom

Atrato alle Nebenflüsse in sich aufnimmt, wird er namengebend und gibt allen Bewohnern aller Flüsse eine Zugehörigkeit. Alle Einheimischen kommunizieren miteinander über die Flüsse und den Strom, der ihr Leben definiert, ihre Reisen, ihre Wasserversorgung und die Verbindung mit Turbo und bis Cartagena an der Karibikküste.

Tab. 19: Quibdó - Betonte Elemente in den Mental Maps

a) Wasser			
		Männer	Frauen
	Ozean	3	1
	Meer	1	0
	Fluss	10	3
	Flussarm	0	0
	Insgesamt	**14**	**4**

b) Ressourcen		
	Natürliche	4
	Humane	3
	Kapital	7

Die Flüsse benennen Gebiete, wie in Abb.52 dargestellt, wenigstens als Datum für die geographisch Gebildeten; sie sind zugleich Achsen für das Leben und die Besiedlung, wie es die lokalen Führungspersonen ausdrücken. Aber die einzelnen Orte am Fluss werden nicht durch Häuser oder Pflanzen symbolisiert, sie sind Teile des gemeinsamen Lebensraumes. Deshalb gibt es für die Menschen aus Quibdó nicht die Trennung Meer/Männer, Flüsse/ Frauen, die bei den anderen Fallstudien auftritt. Die Flüsse sind Ausgangsorte für die Erfassung des Raumes und geben ihm Struktur, aber Akzente und Gehalt werden durch die natürlichen Ressourcen ausgedrückt (Abb.52). Etwas weniger als die Hälfte der Männer und die Mehrheit der Frauen betonen die Bedeutung der Ressourcen. Von den männlichen Lokalführern hat keiner die Ressourcen erwähnt, obwohl darüber eingehend gesprochen wurden, da sie diese nach entsprechender Befragung für implizit im Raum enthalten sehen. Dagegen werden bei allen Angestellten und der Mehrheit der akademisch gebildeten die Ressourcen aufgeführt, nicht nur mit Bezeichnungen wie Holz, Gold, Platin oder Fischen, teilweise auch bis zur Wasserkraft und den Böden, einige erwähnen zusätzlich die menschlichen.

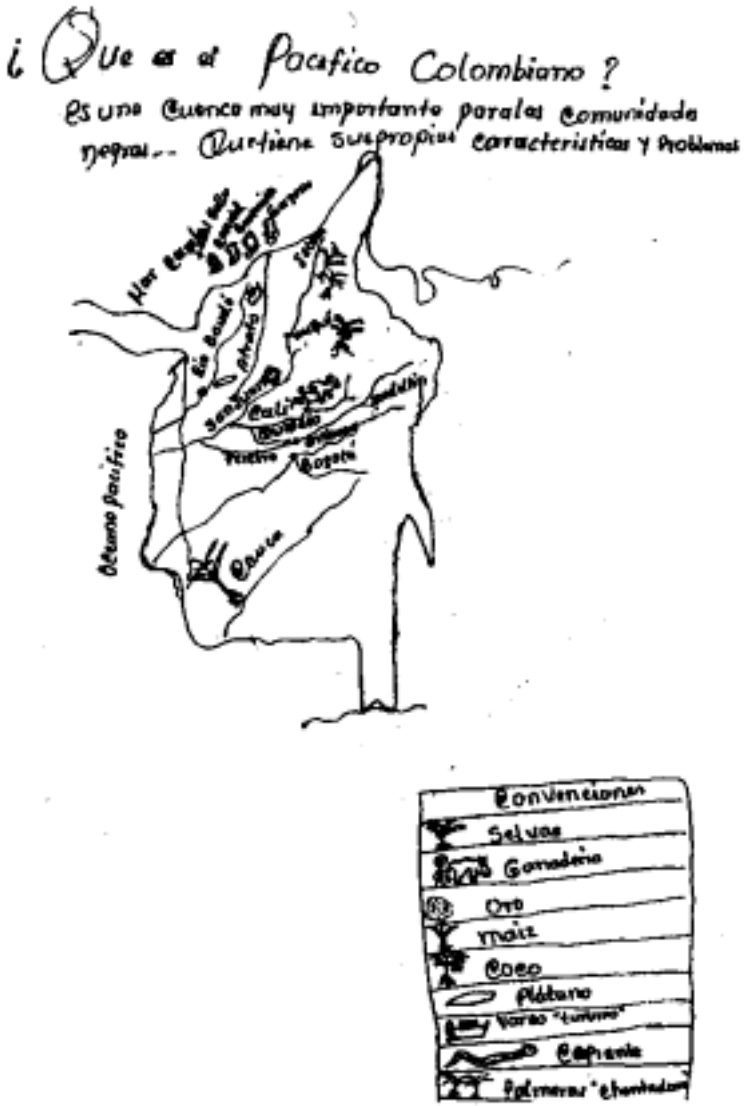

Abb.52: Kroki, ohne Name, Quibdó

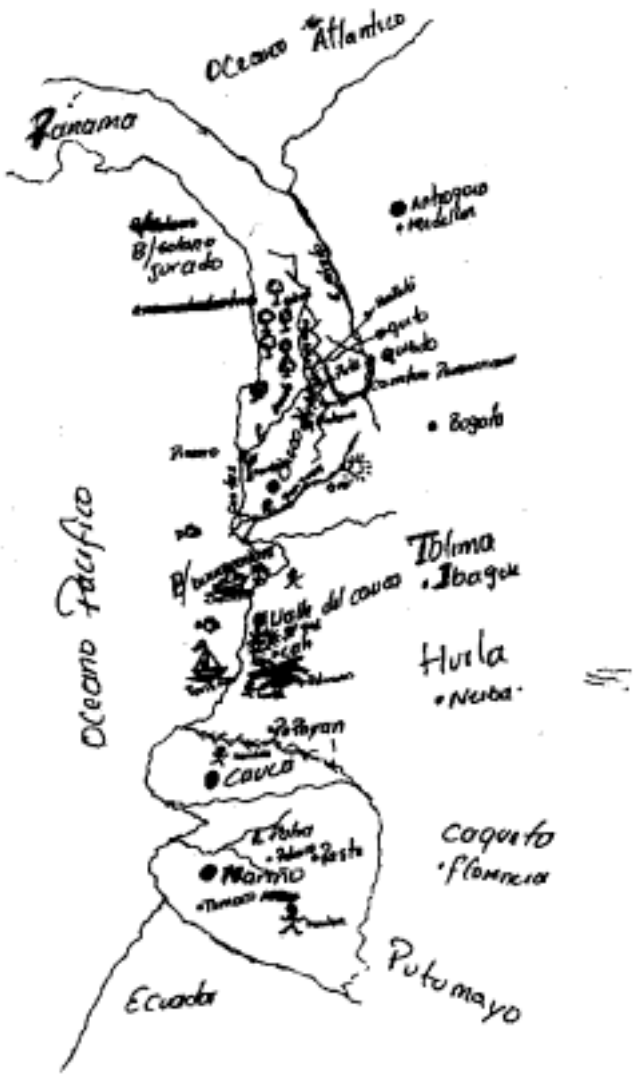

Abb.53: Kroki, Alexander Palacios, Quibdó

Ressourcen und wenige sogar das Konzept der Biodiversität, um die natürlichen Reichtum des Gebietes anzudeuten Die Frauen erwähnen teilweise „nicht kalkulierbare natürlichen Reichtümer“ und beziehen sich dabei auf Holz, Gold, Platin, das Wasser der Lagunen und Bäche, das Meer und die Flüsse, Fische im Süßwasser und im Meer und Mineralien wie Erdöl, Kohle und Kupfer.

Ein weiteres charakteristisches Element für die Mehrheit der lokalen Führungspersonen ist die Gegenwart der Schwarzen, während allgemein eine Erwähnung verschiedener soziokultureller Merkmalen oder das Vorherrschen bestimmter ethnischer Gruppen erfolgt. Die weiblichen Führungspersonen beziehen sich dagegen auf „schwarze Gemeinschaft“, aber es gibt dabei Unterschiede. Die Führer von Basisorganisationen betonen konkrete Orte, ihre Lebens- und Arbeitsräume, während die akademisch gebildeten Teilnehmer und die Angestellten versuchen, Teilräume auf analytische Weise nach verschiedenen Kriterien abzugrenzen. Der zuletzt genannten Gruppe erscheint das Gebiet in eher abstrakter Form als ein Raum, der nach analytischen Kriterien gegliedert werden kann. Einige Vertreter bestehen auf Raum-Untergliederungen, bringen aber keine Nehmen für Orte, Flüsse oder Bevölkerungsgruppen, die sie für offensichtlich oder auch für sekundär halten. Für sie gilt, dass es bei der Befassung mit dem Territorium vor allem darum geht, Grenzen zu definieren und den Zugfang zu diesem Raum zu regulieren.

5.2.4 Tumaco

An drei Workshops in Tumaco nahmen 42 Personen teil (vgl. Tab. 12). Die Zusammensetzung dieser Gruppe wird in den Abb.54 und 55 veranschaulicht. Ihre Wahl der Darstellungsform und der räumlichen Reichweite in den Entwürfen wird in den Tab. 20 und 21 erläutert. Aufgenommen in diese Arbeit wurden 9 Mental Maps (in den Abb.56 bis 64).

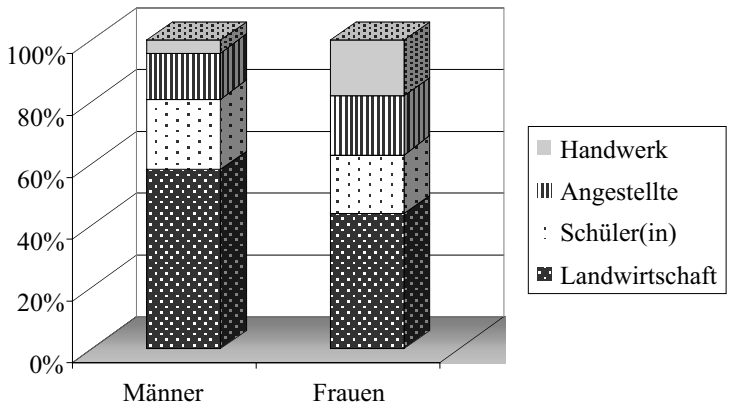

Abb.54: Tumaco- Aktivitäten der Teilnehmer nach Geschlecht

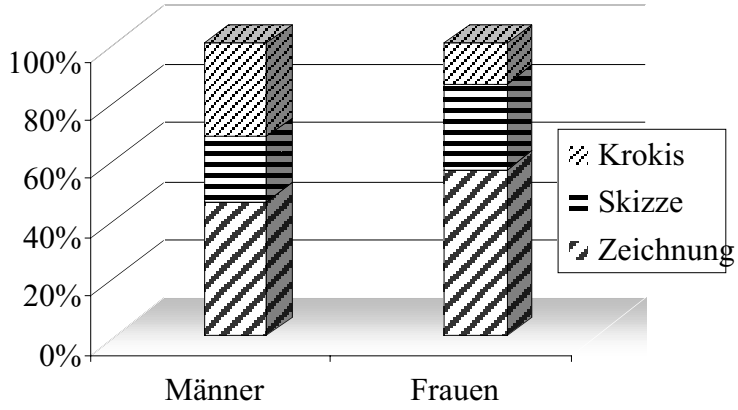

Abb.55: Tumaco - Darstellung nach Geschlecht

Tab. 20: Tumaco - Mental Maps nach Art, Geschlecht und Altersgrenzung (in %)

Art	Männer		Frauen	
	Jugendliche	Erwachsene	Jugendliche	Erwachsene
Zeichnung	57	43	100	46
Skizze	14	24	0	27
Krokis	29	33	0	27
Personen insgesamt	7	21	2	5

Tab. 21: Tumaco - Mental Maps nach räumlicher Reichweite, Geschlecht und Altersgruppe (in %)

Art	Männer		Frauen	
	Jugendliche	Erwachsene	Jugendliche	Erwachsene
Lokal	0	24	33	17
Regional	100	76	67	83
National	0	0	0	0
Personen insgesamt	7	21	2	5

Fast alle Teilnehmer aus Tumaco berücksichtigten das Meer, aber es wird nicht immer als Westgrenze des Gebietes aufgefasst und in vielen Fällen, vor allem bei den Frauen, nicht mit Namen bezeichnet. In zahlreichen Mental Maps wird das Meer durch Fische, Krebse und Muscheln mit Leben gefüllt, das sich der Nutzung anbietet. Das Meer erscheint als Produktions- und Kommunikationsraum (Abb.56), weniger nach Kolumbien im allgemeinen als nach den Orten, in denen Familienmitglieder leben, bis hin zu den ekuadorianischen Küstenstädten Guayaquil und Esmeraldas. Die Einzeichnung von Schiffen kennzeichnet diese Funktion. Ein Viertel der Teilnehmer sieht das Meer als von Inseln umgebenen Raum, allerdings kaum die Frauen, die angeben, es sei offensichtlich.

Die meisten Frauen leben in Stadteilen entlang der ins Landesinnere führenden Straßen, von denen die Wege zu den Arbeitsplätzen in den Unternehmen der Palmenwirtschaft und der Krabbenverarbeitung liegen.

Der Autor der Abb.61 führt den Begriff des „offenen Meeres“ ein, als Gegensatz zum Küstenmeer, das die Inseln und die Flussmündungen im Gebiet von Tumaco umgibt. In den Abb.60 und 64 wird zwischen „costa arriba“ und „costa abajo“ unterschieden, was in diesem Küstengebiet den Meeresströmungen entspricht, wobei „arriba“ oben in Richtung Süd und „abajo“ unten oder in Richtung Nord bezeichnet. Bei der Berücksichtigung der Flüsse werden auch hier geschlechtsspezifische Unterschiede deutlich. Für die Männer sind sie primär geographische Daten, für die Frauen viel stärker Orte der Ansiedlung vieler Häuser in linearer Abfolge entlang des Flusses (Abb.59). Auch einige Männer berücksichtigen die Flüsse, besonders den Río Mira mit Ansiedlungen, Tieren und Kulturpflanzen (Abb.60, 62), in einem Fall auch die vielen kleineren Flüsse, die bei Tumaco münden (Abb.61). Die unterschiedliche Erfassung von Meer und Fluss bei den Geschlechtern ist offensichtlich. Frauen ist das Meer im Vergleich zum Fluss unbekannt und gefährlich; für die Männer ist es Verkehrsweg nach außen, es ist ihnen persönlich bekannt, teilweise als Arbeitsplatz aus ihrer Zeit als Fischer oder Bootsführer. Frauen sammeln am Meer allenfalls Muschel während der Ebbe.

Noch wichtiger als die Flüsse ist der Bezug zu den natürlichen Ressourcen. Fast die Hälfte der Teilnehmer erwähnen in ihren Mental Maps Fische, oft in Verbindung mit Vegetation, teilweise auch Schildkröten, Hühner, Krebse. Als Nutzupflanzen werden besonders Kokospalmen (Abb.58, 59) und Kochbananen (Abb. 58) eingezeichnet, dagegen spielt der Regenwald höchstens in Form kleiner grüner Flecken keine Rolle, ebenso wenig wie die Bodenschätze.

Die Orte werden nur sehr vereinzelt stärker berücksichtigt, aber es gibt Ausnahmen. Abb.62 zeigt eine starke Differenzierung der Stadt mit vielen wichtigen öffentlichen Gebäuden und der Lage am Río Mira. Stärkeren Bezug zur Fernstrasse und dem Fluss zeigen die Abb. 58, 60 und 64; Abb. 63 betont die Strassen als Siedlungsachsen mit Handelsverbindungen. Eine Besonderheit der Teilnehmer aus Tumaco ist, dass fast die Hälfte der Männer und über ein Viertel der Frauen als „costa arriba“ die Küste Richtung Tumaco und als „costa abjo“ in Richtung Chocó bezeichnen, aber auch am Fluss Mira „río arriba“ und „río abajo“ unterscheiden; in Abb. 61 wird Buenaventura als „costa abajo“ von Tumaco aus gesehen und am Mira „río arriba“ in Richtung Quelle und „río abajo“ in Richtung Flussmündung verzeichnet. Hinsichtlich der Bevölkerung werden nur auf Abb.57 Schwarze vermerkt, ansonsten Menschen durch skizzenhafte Darstellung ohne Differenzierungen eingezeichnet.

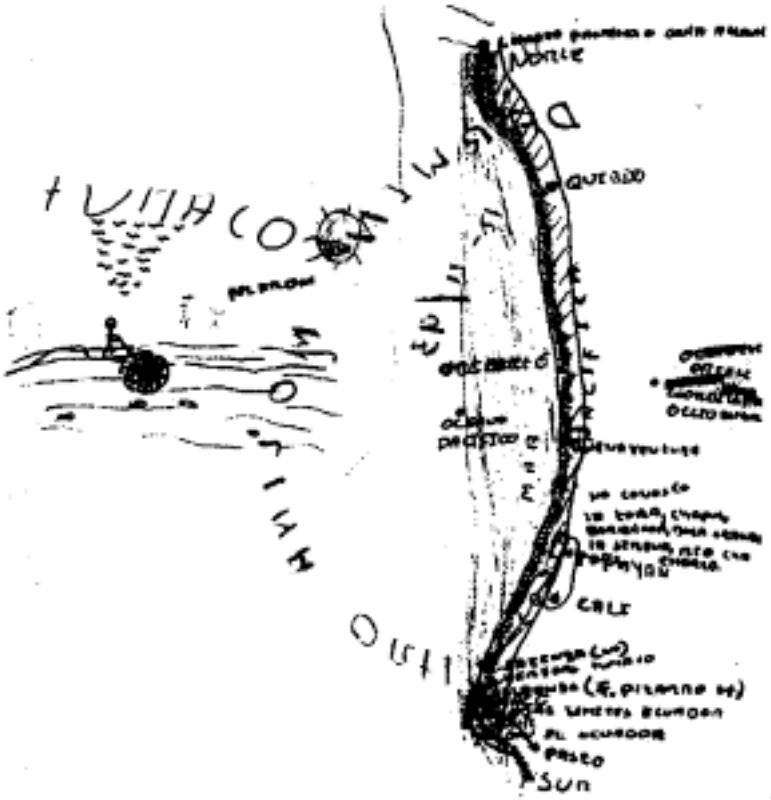

Abb.56: Kroki, Darwin Molina, Tumaco

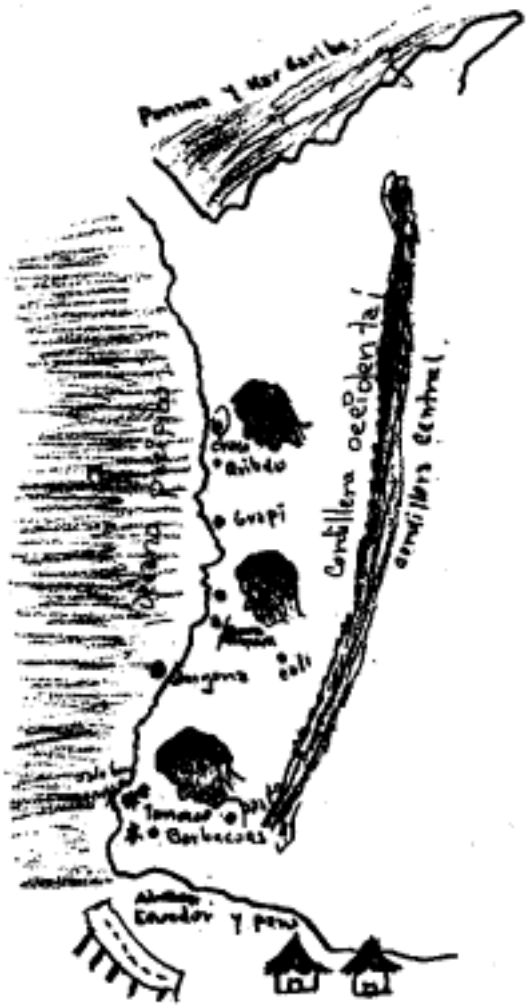

Abb.57: Kroki, Byron Valencia, Tumaco

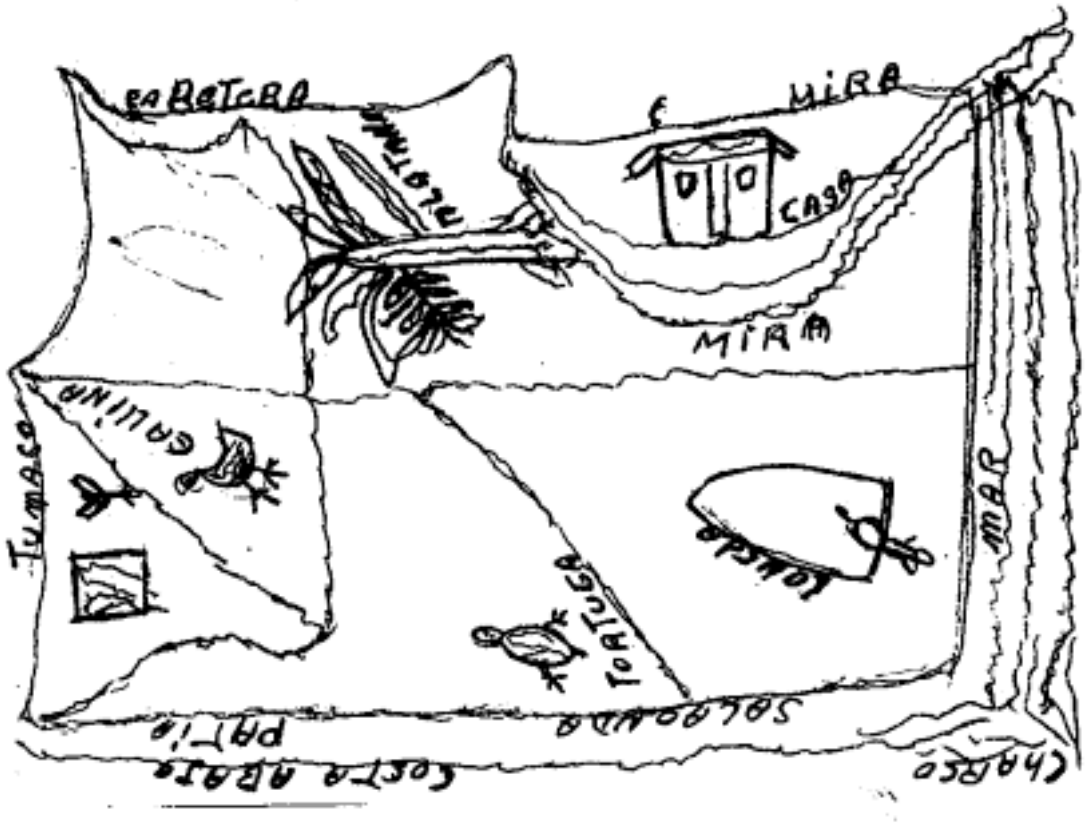

Abb.60: Zeichnung, Herminio Caraballí, Tumaco

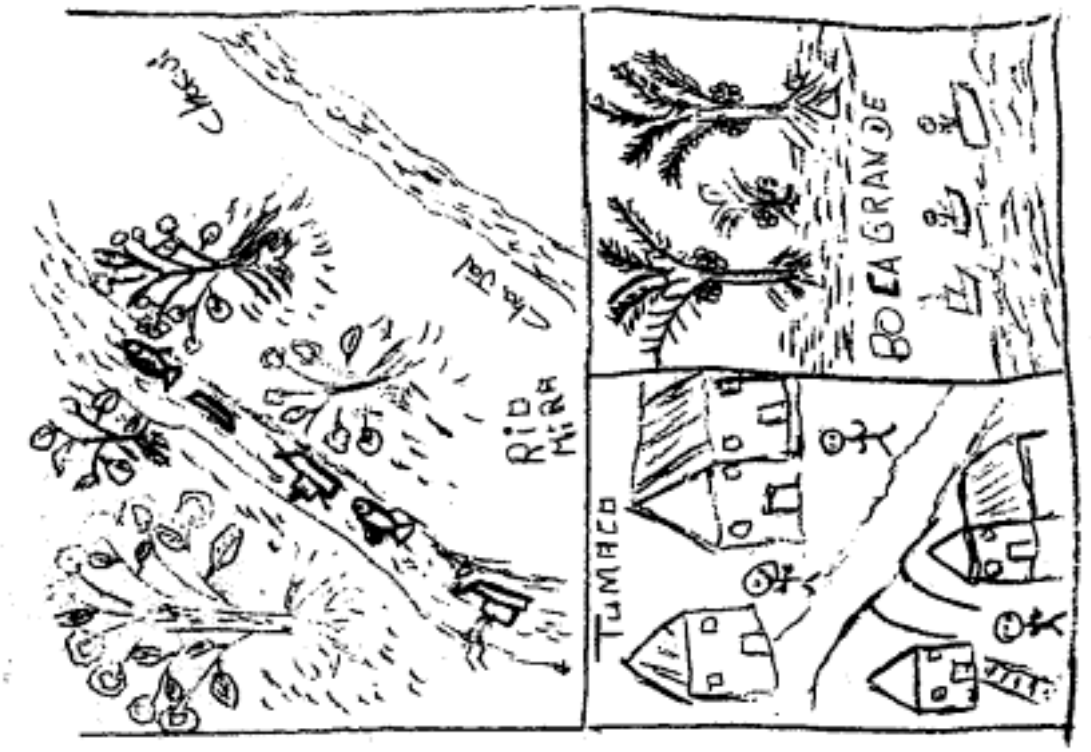

Abb.59: Zeichnung, Cruz Caraballí, Tumaco

Abb.58: Skizze, Freddy Rosero, Tumaco

Abb.61: Skizze, Fausto Benavides, Tumaco

Abb.62: Kroki, Adolfo Obando, Tumaco

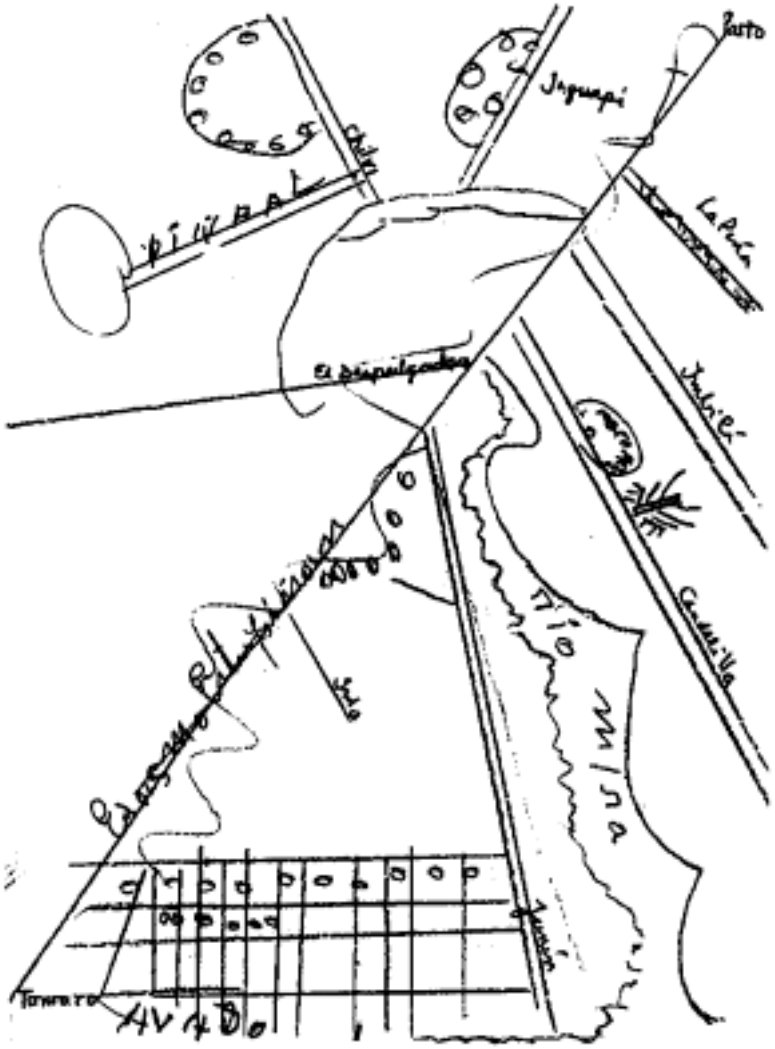

Abb.63: Skizze, Erasmo Estupiñán, Tumaco

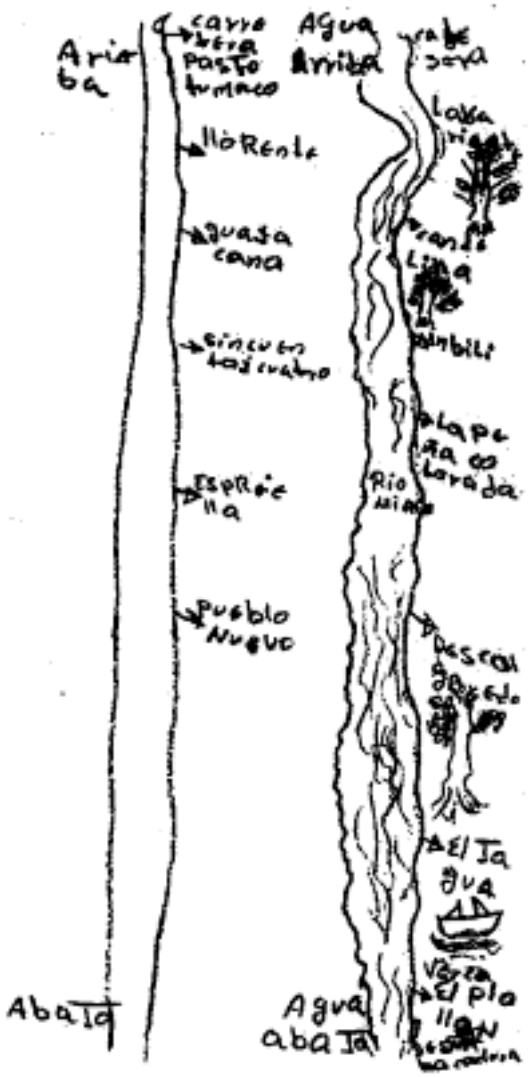

Abb.64: Skizze, Cristián Obando, Tumaco

5.2.5 Zusammenfassung

Unter den Teilnehmern an den Workshops überwogen die Männer und dabei in der Rangfolge Angestellte, Bauern, Schüler, lokale Führer und Politiker, Handwerker. Unter den Jugendlichen dominierten Schüler, teilweise auch Aktivitäten in politischen Organisationen, aber es gab keine Bauern und Angestellte. In der Form der Darstellung waren etwa die Hälfte Krokis und 41% Skizzen, dabei waren die Unterschiede zwischen den vier Orten der Fallstudie aber groß. In Quibdó und Buenaventura überwogen die Krokis bei Männern wie bei Frauen, in Guapi bevorzugten die Frauen dagegen die Zeichnung und die Männer die Skizze und in Tumaco Männer wie Frauen die Zeichnung.

Diese Unterschiede hängen teilweise mit der unterschiedlichen Zusammensetzung der Gruppen nach Tätigkeiten zusammen. Die Mehrheit der politischen Aktivisten und der Angestellten zogen das Kroki vor, die Schüler und Bauern die Skizze, und zwar bei männlichen wie weiblichen Teilnehmern. Das hat vermutlich mit den gegebenen Informationen und nicht nur mit der Schulausbildung zu tun. In den meisten Fällen haben die Büroangestellten der staatlichen Institutionen und die lokalen Führungspersönlichkeiten stärkere Kontakte mit Informationen und deren Praxisbezug. Viele der Krokis waren näher an kartographischen Idealvorstellungen ähnlich denen der alten Schulbücher und entsprechen formal wohl nicht der persönlichen Erfahrung, wofür die Schüler aus Buenaventura ein Beispiel gaben. Die Skizze bietet dagegen mehr Freiheit in der Gestaltung und lässt mehr Möglichkeiten offen, sie war für die Ziele dieser Untersuchung darum effektiver als die anderen Formen.

Die Mehrheit der Teilnehmer wählten für ihre Mental Map eine regionale Dimension ihrer Darstellung, und zwar unabhängig vom Geschlecht und ihrem Berufszweig und, mit Ausnahme von Tumaco, des Ortes. Nur in Tumaco wählte über die Hälfte der Teilnehmer eine lokale Darstellung, ohne Außenbezüge ihrer Wohn- und Arbeitsorte. Das ist möglicherweise aus der relativ isolierten Lage in diesem südwestlichsten Winkel Kolumbiens, ihrem Inselcharakter und dem Fehlen guter Landverbindungen zu erklären. Insgesamt war die lokale Perspektive schwach, die nationale Perspektive kaum vertreten.

Die Bevorzugung der regionalen Dimension erlaubt nicht unbedingt die Schlussfolgerung, dass es ein Regionalbewusstsein gibt, aber doch die Feststellung einer regional differenzierenden Sicht des Raumes und gegenüber der Dimension Kolumbien, wie bei der im folgenden Abschnitt zu erläuternden Frage der Gebietsabgrenzung und Untergliederung deutlich wird. Außerdem zeigt die Berücksichtigung der in den Mental Maps betonten Aspekte, dass es andere Kriterien als nur die territorialen und ethnischen gibt. In keinem der vier Orte wurde Vorrang auf die schwarze und die indigene Bevölkerung gelegt. Menschen wurden berück-

sichtigt, aber es wurden keine Teilräume nach Ethnien unterschieden, und das wurde in den Diskussionen für selbstverständlich gehalten.

Die in den Darstellungen betonten Elemente können in Gewässer, natürliche Ressourcen, Aktivitäten und Bevölkerung gegliedert werden. Gewässer als Meer oder Fluss dominierten. Die Mental Maps wurden von ihnen ausgehend entworfen, von der Küstenlinie oder sehr häufig von den Flüssen oder einem Flussbecken her. Viele Teilnehmer drücken es so aus: „dort und von dort aus beginnt alles". Wasser als grundsätzlicher Lebensquell, als Meerwasser, natürlicher Lebensraum der Fische und Basis des Transports, das wird respektiert, aber steht nicht im Mittelpunkt. Im Mittelpunkt steht für die große Mehrheit der Fluss als Quelle des Trinkwassers und des Lebens. Auf anderer Ebene und nicht weit vom Wasserentfernt ist der Regenwald mit seiner reichhaltigen Vegetation und Fauna Inbegriff von „Mutter Erde", Ort von Aussaat und Anbau. Viele dieser räumlichen Perzeptionen ordnen um die Ufer eines Flusses alles an, das Nahe und Bekannte, und am anderen Ufer das Unbekannte und deshalb Ferne. Das allgemeine Gefühl des pazifischen Tieflandes als einem gemeinsam vom Wasser der Flüsse bestimmten Raum drückt sich am besten durch das Bild einer Strömung aus, durch die alle bekannten Orte sich miteinander verbinden.

Die allgemeinste Schlussfolgerung aus der Beschreibung der Mental Maps ist das, was sich als „regional" in ihnen äußert nichts anderes als die eigene Erfahrung und Kenntnis in einem Lebensraum, mit unterschiedlichem Bewusstsein bei Frauen und bei Männern und relativiert durch das jeweilige Umfeld. Aber nun dringen andere Erfahrungen in den Raum ein, die weder no romantisch noch so menschlich sind und die wir aus anderen Winkeln der Erde kennen, wo das Kapital die Kontrolle über „die Ressourcen" zu organisieren trachtet. Die so geschaffene „Region" als neue Kategorie unter Verwertungsaspekten, wird von den Menschen als Gegensatz und Widerspruch zu den Interessen der lokalen Bevölkerung wahrgenommen. Deshalb kämpfen sie darum, ein neues Bewusstsein und eine neue Mental Map der kolumbianischen Pazifikraum zu schaffen, mit deren Kraft dieses Eindringen gestoppt werden kann. Die eindringende Kraft wird sichtbar in den Variablen, die in der nationalen Politik und in den internationalen Interessen eine so große Rolle spielen und die die Nord-Süd-Beziehungen entscheidend beeinflussen, - Biotechnologie, Biodiversität, Umwelt.

In dieser Sicht, die darauf ausgerichtet ist, ethnisches Bewusstsein zu stärken und die territoriale Autonomie zu verteidigen, sind Abgrenzungen erforderlich. Darum wird die Frage nach dem „bis wohin" so wichtig, und das heißt auch, den Vorstellungen von Einschließung und Ausschließung in der räumlichen Zuordnung von Gebieten oder städtischen Zentren nachzugehen. Dem ist der folgende Abschnitt gewidmet.

5.3 Die Abgrenzung

Wie in der Abb. 65 dargestellt wird, nehmen die Teilnehmer die Raumbegrenzung des pazifischen Tieflandes unterschiedlich wahr, was sie in ihren Mental Maps sehr vielfältig darstellen.

5.3.1 Die einzelnen Grenzen

Die Westgrenze und das Küstenmeer: Heute ist die Bestimmung des Küstenmeeres als territorialrechtliche Verlängerung des Festlandes ein wichtiger Aspekt. Deshalb interessiert, wie weit diese Sicht bei der lokalen Bevölkerung vorhanden ist.

Tab. 22: Erwähnung der Westgrenze

Fallstudie	Ja		Nein		Gesamt
	N	%	N	%	**N**
Buenaventura	37	74	13	26	**50**
Guapi	30	64	17	36	**47**
Quibdó	14	82	3	18	**17**
Tumaco	14	33	29	67	**43**
Insgesamt	**95**	**60**	**62**	**40**	**157**

Etwas weniger als der Hälfte der Mental Maps definierten keinerlei Abgrenzung nach Westen, besonders ausgeprägt bei den Teilnehmern aus Tumaco und bei etwas über als einem Drittel bei denen aus Guapi. Generell wurde als Westgrenze die Küstenlinie oder eine gedachte Linie weiter draußen im Meer angegeben.

Tab. 23: Lokalisierung der Westgrenze

Fallstudie	Küstenlinie		Pazifik-Ozean		Gesamt
	N	**%**	**N**	**%**	**N**
Buenaventura	14	39	23	61	**37**
Guapi	16	53	14	47	**30**
Quibdó	7	50	7	50	**14**
Tumaco	10	71	4	29	**14**
Insgesamt	**47**	**49**	**48**	**51**	**95**

Tab. 23 macht deutlich, dass für die Teilnehmer aus Guapi und Quibdó die Lage der Westgrenze etwa gleich stark an der Küstenlinie und im Meer gewählt wurde. Bei den Teilnehmern aus Tumaco dominierte die Küstenlinie, bei denen aus Buenaventura das Meer

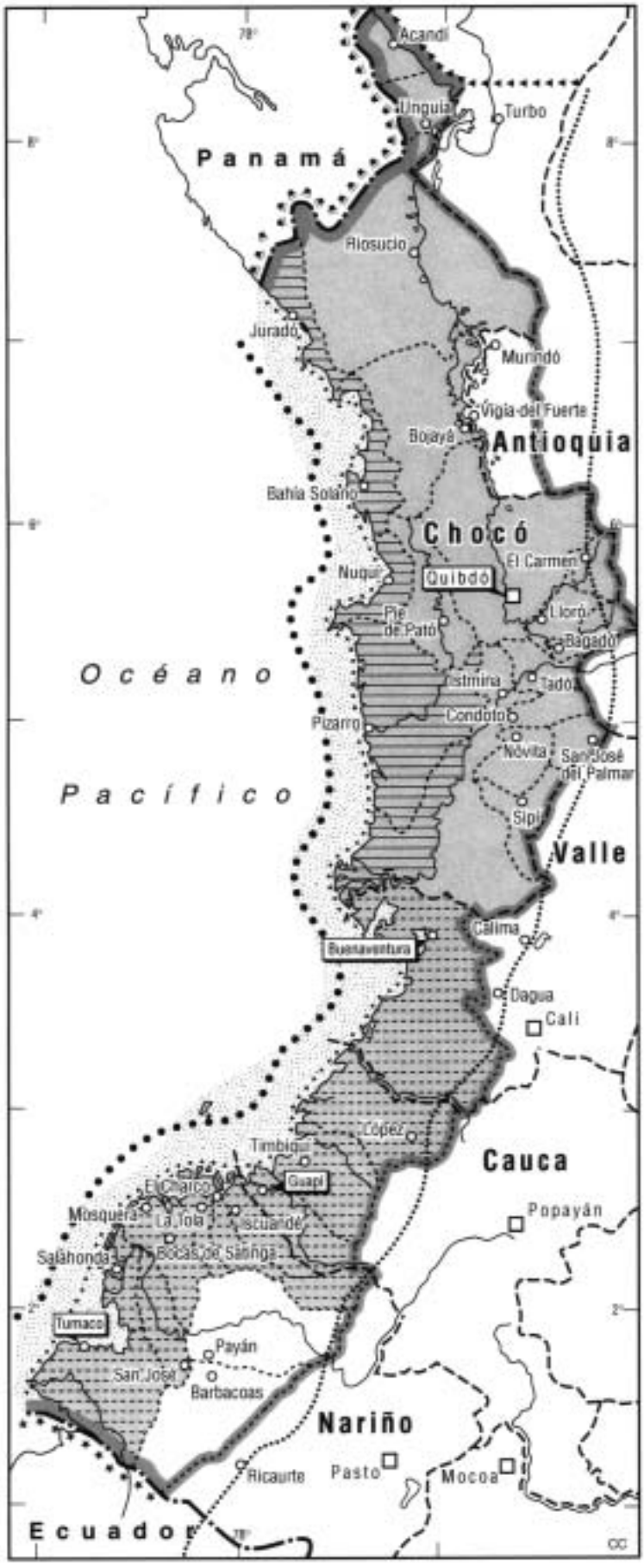

Grenzen im Norden:

- Grenze mit Panama
- Golf von Urabá

Grenzen im Westen:

- Küstenmeer
- Küstennahe Fischerei
- Grenze der Küstenzone

Grenzen im Osten:

- Westgrenze der westlichen Kordillere (Piedemont)
- Küstenmunizipien
- Departement Chocó
- Küstenmunizipien des Departement Chocó
- Departement Chocó und Küstenmunizipien der anderen Departamente

Grenzen im Süden:

- Grenze mit Ecuador
- Grenze des Untersuchungsgebiets
- Tumaco — Fallstudien

sonstige Grenzen:

- internationale Grenze
- Departementsgrenze
- Munizipgrenze

Städte:

- Departementshauptstadt
- Munizip-Hauptort

100 km

Abb.65:
Vergleichen der Begrenzungen der Pazifikregion in den lokalen Mental Maps

einschließlich des Küstenmeeres. Das erscheint widerspruchsvoll, wenn man an die starke Bindung von Tumaco an das Meer denkt, mit Fischerei, Krabbenfang und Gewinnung von Holzkohle aus Mangroven. Aber gerade in dieser Orientierung auf Nutzung ist es plausibel, weil für die Bevölkerung hier das Meer keinen Eigentümer hat und allen gehört.

Für fast alle Teilnehmer, die den Pazifischen Ozean als Grenze anführten und in den Mental Maps teilweise mit Leben ausfüllten, bedeutet das nicht notwendigerweise eine Verlängerung des Festlandes als einen Raum, den es zu verteidigen gilt. Sie wollen damit die Bedeutung des Meeres anschaulich machen und weniger ein durch Grenzen definiertes oder juristisch klassifiziertes Gebiet. Für die lokale Bevölkerung ist der Raum Pazifischer Ozean Teil ihres Lebensraumes, den sie definieren und nutzen unter dem Recht der Ausbeutung mariner Ressourcen, aber keine nationale Instanz. Für die Fischer ist das Meer Symbol der „patria chica".

Die internationalen Grenzen: Die internationalen Grenzen Kolumbiens werden als grundlegende Konzepte der nationalen Geographie in der Schule gelernt, aber die Landesgrenzen haben für etwa der Hälfte der Teilnehmer an den Workshops nichts mit dem Pazifikraum zu tun, wie Tab. 24 zeigt.

Tab. 24: Erwähnung der internationalen Grenzen

Fallstudie	Ja		Nein		Gesamt
	N	%	N	%	**N**
Buenaventura	27	54	23	46	**50**
Guapi	30	63	17	37	**47**
Quibdó	10	56	7	44	**17**
Tumaco	16	36	27	64	**43**
Insgesamt	**83**	**52**	**74**	**48**	**157**

Ein gutes Beispiel bieten die Teilnehmer aus Tumaco. Für sie war die Landesgrenze zu Ekuador so nah, dass sie nicht als Trennlinie erscheint, sondern als Teil eines flächigen Übergangs, der vertrauenswürdiger wirkt als der Rest Kolumbiens oder die eigene Departements-Hauptstadt. Alle Einwohner aus Tumaco haben oder hatten irgendeinen Verwandten in einem der ekuadorianischen Häfen Esmeraldas oder Guayaquil. Der Handel ist mit diesem Gebiet stärker als mit anderen Orten am Pazifik und dem Inneren des Departements Nariño; die genannten Hafenstädte sind Tumaco ähnlich, bis in die Geschichte hinein. Dagegen ist die Grenze für die Teilnehmer aus Guapi und Buenaventura viel gegenwärtiger.

Nur auf den ersten Blick ist die Situation für die Grenze mit Panama ähnlich. Sie liegt in einem bergigen, waldbedeckten Gebiet, das im Rahmen der nordamerikanischen Aktionen gegen die Maul- und Klauenseuche zum Waldreservat erklärt wurde. Dieser „Tapón del Darién“ („Pfropfen des Darién“) erscheint den Bewohner aus dem Gebiet südlich des Chocó weit entfernt und unwirtlich. Für die Bevölkerung zwischen Buenaventura und dem Golf von Urabá gibt es die „Panama-Kanalzone“ als Freihandelszone, zu der man auf dem Seeweg fährt, um zollfreie Güter oder Schmuggelware zu erstehen. Außerdem haben sich in diesem Gebiet viele verdrängte Kolonisten aus dem südlichen Panama und dem karibischen Randgebiet niedergelassen, es ist zusätzlich über die Route Antioquia-Urabá und den Atrato zu einem Gebiet des Drogentransports geworden. Allerdings wird die Grenze zu Panama sehr unterschiedlich gesehen. Für einige ist Punta Ardita, an der Pazifikküste der Grenzlinie gelegen, ein Bezugspunkt, für andere Obando an der Karibikküste. Für diese beginnt in Punta Ardita und endet an einem nicht bekannten Ort im Norden des Chocó. Mehrere Teilnehmer bezeichneten das Gebiet als „Zona del Darien colombiano“.

Gegenüber der Grenze zu Panama als nördliches Ende des pazifischen Raumes wird das Gebiet um den Golf von Urabá nur selten und das anschließende Gebiet bis zum Río Sinú fast nie in den Mental Maps erwähnt. Beide Gebiete wurden von der kolumbianischen Regierung und dem Umweltprogramm der Vereinten Nationen als Nordgrenze für das „Proyecto Biopacífico“ festgelegt, aber diese letztlich geopolitische Grenzziehung hat keinerlei Bedeutung für die lokale Bevölkerung.

Für die Bevölkerung in den Grenzgebieten sind Austausch und Kontakt über die Grenze die Normalität. Das gilt für die Bevölkerung aus Tumaco, der die Grenzzone im Darién zu Panama unbekannt ist, wie für die der Küste des Chocó, die oft die Stadt Panama eher kennen als Quibdó und die keinerlei Kontakt mit der ekuadorianischen Grenze haben. Die Menschen in diesen Grenzräumen wissen von der Grenze, aber sie bedeutet ihnen nichts, auf keinen Fall soviel wie den Regierungen mit ihren starren Abgrenzungskriterien.

Die östliche Grenze: Die östliche Begrenzung des pazifischen Raumes trennt diese vom „restlichen“ Kolumbien und ist darum die bekannteste und auch umstrittenste (vgl. Abb. 65). Für einen großen Teil der lokalen Bevölkerung liegt im Osten das Ferne, das Unbekannte, das „Dort“, das Gebirge, das Unbewohnte. Dorthin wurden keine Familienbande geknüpft, „dort lebt niemand, es gibt nur die Tiere des Waldes und die einsame Seele“[57]. Wohl aus diesen Gründen blieb bei fast der Hälfte der Teilnehmer an den Workshops diese Grenze undefiniert, dabei bei denen aus Quibdó bei sogar 71% und bei 62% aus Guapi. In der östlichen

[57] Die einsame Seele (ánima sola“) ist ein Mythos und bezieht sich auf eine in den Wäldern der Berggebiete verlorene Seele, die die Menschen erschreckt, die sich hier, vor allem in der Nacht, bewegen.

Richtung liegen für die Mehrheit hinter der Kordillere die großen Städte, die Zentralregierung, mit denen man wenig Kontakt und Austausch hat. Es ist ein leerer Raum, der nicht definiert werden muss. Dieses „dort hinten“ wird in Tumaco und Guapi als „sierra“ (Gebirgskette) bezeichnet, für die Bevölkerung aus Quibdó und Buenaventura als „das Binnenland“ („el interior“).

Tab. 25: Erwähnung der Ostgrenze

Fallstudie	**Ja**		**Nein**		**Gesamt**
	N	%	N	%	**N**
Buenaventura	28	56	22	44	**50**
Guapi	18	38	29	62	**47**
Quibdó	5	29	12	71	**17**
Tumaco	24	56	19	44	**43**
Insgesamt	**75**	**48**	**82**	**52**	**157**

Tab. 26: Lokalisierung der Ostgrenze

Abgrenzungen	**B/ventura**		**Guapi**		**Quibdó**		**Tumaco**		**Insgesamt**
	N	%	N	%	N	%	N	%	N
Anden Region	7	26	0	0	0	0	2	8	9
Vertiente Occ. De la Cord. Occ.	10	35	11	61	5	100	9	38	35
Chocó u. Tiefland anderer Departemente	10	35	6	33	0	0	10	42	26
Munizipien der Küste	1	4	1	6	0	0	3	12	5
Insgesamt	**28**	**100**	**18**	**100**	**5**	**100**	**24**	**100**	**75**

Sofern eine östliche Grenze festgelegt wurde, konnte diese nach politisch-administrativen oder physisch-geographischen Kriterien definiert werden. Unter physisch-geographischen Gesichtspunkten wurde abgegrenzt nach der Andenregion, dem westlichen Abhang der Cordillera Occidental zum Tiefland oder zum Chocó. Für die politisch-administrative Begrenzung wurde die der Munizipien, die bis zur Pazifikküste reichen, oder die der Departemente mit Reichweite bis zum Ozean genannt.

Die Bezeichnung „westliche Abdachung der Cordillera Occidental“ ist eine nicht präzise definierte Grenzlinie. Für einige Autoren in der Literatur ist das die Höhenlinie von 200 m, für andere der Piedmont- oder Bergfuß-Gürtel, einige legen die Grenze auf die Gipfelzone. Etwa die Hälfte der Teilnehmer ging von der „westlichen Abdachung“ aus, nur 1% von der

Ostgrenze der Departemente mit Reichweite bis zum Pazifik. Dies ist bedeutsam, weil das Kriterium „westliche Abdachung“ bis in die 80er Jahre hinein von den Regierungsentwürfen zur Regionalisierung des Landes benutzt wurde. Für wenige Teilnehmer aus Quibdó und den überwiegenden Teil jener aus Guapi, die eine Ostgrenze angaben, war dies das wichtigste Kriterium, aber nur für etwas über einem Drittel der Teilnehmer aus Tumaco und Buenaventura.

Die Bestimmung der Ostgrenze wurde für die Teilnehmer, die hier überhaupt eine Abgrenzung vorsahen, erschwert durch die verschiedenen Kriterien (vgl. Abb. 65). Aber für die meisten Bewohner des Tieflandes ist es ein offener Grenzsaum, abstrakt und ohne Koordinaten, hinter dem „der Rest des Landes“ oder, wie für die Teilnehmer aus Buenaventura, „das Andengebiet“ liegt.

Weniger problematisch war die östliche Grenze für diejenigen, die die Ostgrenze des Departements Chocó und die Tiefland-Munizipien mit Reichweite bis zum Pazifik als Kriterium benutzten. Hier gibt es präzise festgelegte und kartographisch dokumentierte Grenzen, die Gebiete mit juristischem Gehalt und politischem Ausdruck definieren. Allerdings ist dabei zu berücksichtigen, dass der Chocó nicht immer als eindeutig zum pazifischen Raum gehörend verstanden wurde, weil einige Teilnehmer die Munizipien mit mestizischer Bevölkerung wie Carmen del Atrato oder San José del Palmar und auch die Munizipien am Golf von Urabá Acandí, Unguía und Santa María ausschlossen. Chocó wird als Departement anerkannt, aber das bedeutet nicht für alle dasselbe. Die Mental Maps lassen erkennen, dass der Chocó für einige eine Örtlichkeit ohne Bewusstsein über ihre Dimension ist, manchmal ein Punkt, dann eine Zone oder auch ein Departement.

Zusammenfassend ist festzuhalten, dass die am leichtesten erkennbare Abgrenzung des pazifischen Raumes das Meer ist, so wie es die Abb. 65 deutlich macht. Die Grenzen Richtung Panama und Ekuador sind weniger offensichtlich, vor allem lieferte die Nordgrenze zu Panama verschiedene Optionen. Für die Teilnehmer aus dem Chocó folgt die Grenze der gesamten Staatsgrenze und schließt auch die Mündung des Atrato in den Golf von Urabá ein, die nicht als karibisch anerkannt wird. Für andere endet die Region an der Grenze zu Panama, auch wenn damit der nordöstliche Teil des Departements Chocó abgetrennt wird, obwohl man es als Teil des Pazifikraumes bezeichnet. Diese und andere Widersprüche werden im nachfolgenden Abschnitt über Einschließungen und Ausschließungen deutlicher.

Die größten Schwierigkeiten bestanden bei der östlichen Begrenzung. Obwohl das pazifische Tiefland eindeutig im Osten an die Andenregion grenzt, entspricht das nicht einer

einheitlichen Sicht der Teilnehmer. Es ist zu berücksichtigen, dass diese Grenze für das Alltagsleben der Tieflandbevölkerung keine Bedeutung hat.

5.3.2 Einschließung und Ausschließung

Die zuvor genannten Abgrenzungen sind nicht nur eine Definition „unseres“ Lebensraumes, sondern auch eine Ausschließung der „anderen“. Eine Betrachtung der Mental Maps erlaubt es, verschiedene von anderen Autoren mit Hilfe von Mental Maps aus anderen Teilen der Welt herausgestellte Elemente wieder zu erkennen. Erstens ist zu nennen die relative Bedeutung von nah und fern, zweitens wie das Bekannte und Nahe einander einschließen, während das Unbekannte und Ferne einander ausschließen. In diesem Sinn erkannten die Zeichner der hier vorgestellten Mental Maps den pazifischen Raum als Gebiet voller Bedeutungen, das heißt von Freunden, Verwandten, Einkaufsorten, Orten zum Feiern und für verschiedene Optionen. Darum ist es nicht überraschend, dass für viele Teilnehmer, für die der Chocó nicht als politisch-administrative Einheit besteht, Buenaventura sehr groß erschien und fast den gesamten fernen Norden der Region einschloss, während Tumaco sehr nahe erschien, wie „auf der anderen Seite des Flusses“. In anderen Skizzen lagen die bekannten Räume im Süden, während „weiter oben“, im Norden, der „Rest der Welt“ lag, weshalb Panama und Ekuador zusammen im Norden liegen konnten, am Rande des Blattes. Ebenso war für andere Teilnehmer der Chocó, der ihnen als politisch-administrative Einheit unbekannt war, nur ein weiterer Punkt, ohne zum unterscheiden, ob er ein Departement ist oder nicht. Für einige existierte der Chocó überhaupt nicht.

Das führt zu Fragen, warum eine Abgrenzung an einer bestimmten Stelle im Raum angelegt wird und nicht an anderer:

- Besteht der pazifische Raum aus den Departementen, die an den Pazifik grenzen, oder nur aus den Munizipien mit Pazifikküste und den unmittelbar benachbarten, deren Geschichte und ethnographische Merkmale gleich sind?
- Gehören die Hauptstädte der Departemente Valle, Cauca und Nariño zum pazifischen Raum?
- Ist der Chocó als Departement Bestandteil des pazifischen Raumes oder müssen einige seiner Teile mit mestizischer Bevölkerung ausgeschlossen werden?
- Sind die nicht bis zur Küste reichenden Munizipien mit schwarzer Bevölkerung in den Departementen Valle und Cauca zur Region zu rechnen?

Diesen Fragen gehe ich im Folgenden nach:

a. Einschließung und Ausschließung der Departement-Hauptstädte

Es gibt verschiedene Formen der direkten Wahrnehmung des Begriffs „Staat“, aber vor allem von Departement, die eingeübt werden durch die Schulausbildung, die Medien und den Bekehrungseifer der Politiker. Das schließt verschiedene Stufen des Zugehörigkeitsgefühls zu diesen Sphären „Staat“ oder „Departement“ ein. Für die Bewohner der Küstenregion ist der wichtigste Bezug zum Departement die jeweilige Departements-Hauptstadt, die für sie direkt den kolumbianischen Staat repräsentiert.

Tab. 27: Einschluss der Departement-Hauptstädte

Hauptstadt	Ja	%	Gesamt
Quibdó	87	55	**157**
Cali	55	35	**157**
Pasto	38	24	**157**
Popayán	38	24	**157**

Quibdó und Cali sind die Departement-Hauptstädte, die von den Teilnehmern relativ am stärksten in die Pazifikregion eingeschlossen wurden, während Pasto und Popayán nur für ein Vierteil der Befragten zur Pazifikregion gehörten. Das hat verschiedene Gründe. Die Tatsache, dass Cali die Hauptstadt des Valle del Cauca mit starkem wirtschaftlichen Wachstum und zugleich eine der drei größten Städte des Landes ist und durch eine gute Straße mit dem Hafen Buenaventura als Zentrum an der pazifischen Küste verbunden ist, unterscheidet diese Stadt von den anderen andinen Hauptstädten Popayán und Pasto. Cali ist außerdem nicht nur das stärkste politische und wirtschaftliche Zentrum der „Region“, sondern der größte Empfänger schwarzer Bevölkerung aus dem pazifischen Tiefland.

Allerdings haben die Menschen der verschiedenen Orte nicht immer die gleichen Gründe, um Cali in den pazifischen Raum einzubeziehen oder von ihr auszuschließen. Für die Bevölkerung aus Buenaventura hat diese Frage politische Gründe, weil es darum geht, den Anspruch von Buenaventura als künftiger Hauptstadt des Gebietes gegenüber Cali zu verteidigen. Darum kann es nicht überraschen, dass trotz der engen Beziehungen zwischen beiden

Städten die Mehrheit der Bevölkerung aus Buenaventura Cali nicht zur Pazifikregion rechnete. Außerdem darf dabei nicht die latente, in der Regionalgeschichte sichtbare Abwehr gegen die „Sklavenzentren“ Popayán und Cali vergessen werden.

Tab. 28: Einschluss von Cali in den pazifischen Raum

Fallstudie	**Ja**		**Nein**		**Gesamt**
	N	%	N	%	**N**
Buenaventura	11	22	39	78	**50**
Guapi	18	38	29	62	**47**
Quibdó	9	53	8	47	**17**
Tumaco	17	40	26	60	**43**
Insgesamt	**55**	**35**	**102**	**65**	**157**

Für die Bevölkerung von Quibdó waren dagegen Buenaventura und Cali untrennbar, beide repräsentieren die südliche Pazifikregion und nehmen einen großen Teil der Abwanderer aus dem Chocó auf. Cali gilt zugleich aus Zentrum für die Expansion großer wirtschaftlicher Interessen in die südliche Pazifikregion und damit als Entwicklungspol für das gesamte Gebiet südlich des Chocó.

Tab. 29: Einschluss von Popayán in den pazifischen Raum

Fallstudien	**Ja**		**Nein**		**Gesamt**
	N	%	N	%	**N**
Buenaventura	12	24	38	76	**50**
Guapi	10	21	37	79	**47**
Quibdó	2	12	15	88	**17**
Tumaco	14	33	29	67	**43**
Insgesamt	**38**	**24**	**119**	**76**	**157**

Für die Bevölkerung aus Tumaco wird Cali mit der sehr jungen Geschichte der Verwaltung von Entwicklungsprojekten assoziiert, etwa dem Projekt CVC, während aus Pasto stets nur geringes Interesse und fast keine wirtschaftlichen Investitionen kamen. Popayán wurde nur von 24 % der Teilnehmer an den Workshops zum pazifischen Raum gerechnet. Der andine Charakter, das Klima, die Bevölkerung, eine lange Geschichte mit enger Bindung an die Sklaverei vom Chocó bis Tumaco und die zunehmende wirtschaftliche Stagnation im

20. Jahrhundert lassen Popayán als wenig attraktives Ziel für schwarze Auswanderer aus den Munizipien an der Küste erscheinen.

Tab. 30: Einschluss von Pasto in den pazifischen Raum

Fallstudien	Ja		Nein		Gesamt
	N	%	N	%	**N**
Buenaventura	11	22	39	78	**50**
Guapi	10	21	37	79	**47**
Quibdó	3	18	14	82	**17**
Tumaco	14	33	29	67	**43**
Insgesamt	**38**	**24**	**119**	**76**	**157**

Tab. 31: Einschluss von Quibdó in den pazifischen Raum

Fallstudien	Ja		Nein		Gesamt
	N	%	N	%	**N**
Buenaventura	23	46	27	54	**50**
Guapi	17	36	30	64	**47**
Quibdó	14	82	3	28	**17**
Tumaco	33	77	10	23	**43**
Insgesamt	**87**	**55**	**70**	**45**	**157**

Quibdó hat eine andere Bedeutung. Es ist die „schwarze Hauptstadt“ des Landes, die einzige nicht-andine Departement-Hauptstadt und mit einer historischen Tradition, die der übrigen Bevölkerung im pazifischen Tiefland entspricht. 55% der Teilnehmer schlossen Quibdó in den pazifischen Raum ein. Für die Teilnehmer aus Buenaventura war Quibdó ein spezieller Bezugsort, weil ein großer Teil der Bevölkerung seit zwei oder mehr Generationen Verwandtschaftsbeziehungen zum Chocó hat. Vor allem für die Teilnehmer aus Tumaco wurde Quibdó (zu 77%) als ihr Hauptort im pazifischen Raum anerkannt. Für viele, die nicht dieser Auffassung waren, bestand zwar die Anerkennung als wichtiger Ort im Norden, aber er wurde assoziiert mit Legenden und Mythen, als an Gold und Platin reiches Gebiet, als Sitz der gefährlichsten und wirksamsten Hexenmeister der ganzen „Region“, weshalb man Cali eher anerkannte als Quibdó.

b. Einschließung und Ausschließung der Munizip-Hauptorte

Die Bewertung von Einschließung oder Ausschließung von Munizip-Hauptorten wird offensichtlich stark von Kenntnis und Erinnerung bestimmt. Nach der Bedeutung wurde Buenaventura am häufigsten dazugerechnet, gefolgt von Tumaco und Guapi. Buenaventura ist als wichtigster Hafenort am Pazifik Treffpunkt von Zuwanderern aus vielen Herkunftsräumen, die in großer Zahl aus dem gesamten Gebiet auf der Suche nach besseren Lebensbedingungen mit Unterstützung durch dort lebende Verwandte anreisen. Für viele ist es das wichtigste Versorgungszentrum und zugleich Symbol für persönlichen Erfolg. 68% der Mental Maps erwähnten Buenaventura. Vor allem für die Teilnehmer aus dem Chocó (Teilnehmer aus Quibdó 94%) repräsentierte Buenaventura den pazifischen Raum.

Tab. 32: Einschluss von Buenaventura in den pazifischen Raum

Fallstudie	**Ja**		**Nein**		**Gesamt**
	N	**%**	**N**	**%**	**N**
Buenaventura	35	70	15	30	**50**
Guapi	27	57	20	43	**47**
Quibdó	16	94	1	6	**17**
Tumaco	29	67	14	33	**43**
Insgesamt	**107**	**68**	**50**	**32**	**157**

Tumaco hat als zweiter Hafen am Pazifik und mit Straßenverbindung ins Landesinnere größere wirtschaftliche Bedeutung als Guapi, zumal hier immer größere ausländische Investitionen in die Fischerei, die Meereskultur und Waldausbeutung einströmen. Für viele Menschen aus Buenaventura ist die Stadt als „der andere Pazifikhafen“ und für viele Bewohner aus Guapi als „die andere nahe Stadt“ gegenwärtig, aber für die Menschen aus Quibdó ist sie eher ein mythischer Begriff (wie umgekehrt Quibdó für die Leute aus Tumaco), ein sehr weit entfernter Ort.

Tab. 33: Einschluss von Tumaco in den pazifischen Raum

Fallstudien	**Ja**		**Nein**		**Gesamt**
	N	%	N	%	N
Buenaventura	25	5	25	50	50
Guapi	28	55	18	45	47
Quibdó	4	24	13	76	17
Tumaco	20	47	23	53	43
Insgesamt	**77**	**49**	**80**	**51**	**157**

Guapi wurde etwa von der Hälfte der Befragten eingeschlossen, vor allem von Teilnehmern aus Buenaventura und Tumaco, aber kaum von Teilnehmern aus Quibdó, für die dieser Ort keine Bedeutung für die „Region“ hat.

Tab. 34: Einschluss von Guapi in den pazifischen Raum

Fallstudien	**Ja**		**Nein**		**Gesamt**
	N	%	N	%	**N**
Buenaventura	37	74	13	26	**50**
Guapi	14	30	33	70	**47**
Quibdó	1	6	16	94	**17**
Tumaco	22	51	21	49	**43**
Insgesamt	**74**	**47**	**83**	**53**	**157**

Insgesamt wurden die vier genannten Munizip-Hauptorte nur durch etwas über 50% der Teilnehmer in den pazifischen Raum eingeschlossen und als Tieflandorte an der pazifischen Küste, aber auch als bedeutenden Zentren der schwarzen Bevölkerung mit einer gemeinsamen Geschichte und Lebensform anerkannt.

Die Einbeziehung der Departemente bedeutet nicht zwangsläufig den Einschluss der entsprechenden Hauptorte. So hat fast die Hälfte der Teilnehmer das Departement Valle als zugehörig zum Pazifikraum genannt, aber nur ein Drittel die Hauptstadt Cali eingeschlossen; das Departement Cauca schloss mehr als ein Drittel ein, aber nur ein Viertel seiner Hauptstadt Popayán; Nariño wurde von der Hälfte als Departement, aber dessen Hauptstadt Pasto nur von weniger als einem Viertel dazugerechnet. Das gesamte Departement wurde nur zum Pazifik Raum gerechnet, wenn zugleich die Hauptstadt zugezählt wurde. Insgesamt wurden die Hauptstädte weniger anerkannt als die Departemente, sofern diese nicht in der Andenregion liegen.

Die Tatsache, ob ein Ort eingeschlossen oder ausgeschlossen wird, hängt mit der Gegenwart oder dem Fehlen von Verwandten in dem Ort zusammen, mit der Nähe und mit der Kenntnis des Gebietes. Das gilt vor allem für Menschen, die nicht von einer akademischen Vorbildung oder Kenntnis beeinflusst sind. Ein anderes Kriterium ist beim generellen Ausschluss der chocoanischen Munizipien El Carmen de Atrato an der Grenze zum Departement Antioquia und San Juan del Palmar an der Grenze zu Valle sichtbar. Die Bevölkerung dieser Munizipien ist überwiegend mestizisch, kommt mehrheitlich aus benachbarten Depar-

tementen, hat darum nur geringe Verbindung mit der übrigen Bevölkerung und wenig Interesse an der Entwicklung des Gebietes.

Es ist die Frage, ob diese Einschließungen oder Ausschließungen Ausdruck regionaler kultureller Identität sind oder einfach nur regionale Identität, die „noch nicht“ auf ein Konzept der „eigenen Region“, sondern als Antwort auf von außen kommende Vorschläge, die jede (kulturelle) Identität negieren, artikuliert ist. Es ist so gesehen wichtig, zu verstehen, wie die Menschen „ihre Region“ wahrnehmen und bewerten und wie sie diese in Unterregionen gliedern.

5.4 Die regionale Identität

Den Konsequenzen einer Geschichte des Kolonialismus und der Sklaverei, der Vernichtung umfangreicher Ressourcen und der Vernachlässigung der Bevölkerung durch die Zentralregierung wird durch die Stärkung der afroindianischen Tradition entgegengewirkt, so dass ein relatives Gleichgewicht zwischen Mensch und Umwelt besteht. Auf der anderen Seite erklären die weit gestreuten Siedlungen entlang der Flussläufe, die Schwierigkeiten der Verkehrsverbindung untereinander, und das Fehlen von Handelsbeziehungen und bestimmenden nationalen Zentren für einen Binnenmarkt einen Teil der Isolierung der verschiedenen Unterregionen und die Unmöglichkeit, dass sich ein größerer Austausch untereinander und größere Kenntnis voneinander entwickeln.

Die gegenseitige Unkenntnis der verschiedenen Orte ist ein generelles Merkmal. Man weiß und kennt mehr vom „Außen“ als vom „Innen“. Es gibt Fälle, in denen man nur den eigenen Ort kennt und die nächste kleine Stadt, mit der man in Verbindung steht, aber andererseits Departement-Hauptstädte besucht und kennen gelernt hat. Viele Äußerungen zu anderen Orten des Tieflandes stammen aus der mündlichen Überlieferung mehrerer Generationen, nur selten aus unmittelbarer Erfahrung.

Es kann bestätigt werden, dass es bis zu Beginn der 90er Jahre des 20. Jahrhunderts kein regionales Bewusstsein bei der schwarzen Bevölkerung gab. Erst jüngst und auf Anregung durch entwicklungspolitische Vorschläge des Staates nimmt eine Schicht der städtischen Bevölkerung mit administrativen und akademischen Bezügen, etwa aus den Führungsebenen von Basisorganisationen im ländlichen und städtischen Raum, dieses Konzept der regionalen Identität auf. Sie beginnt eine entsprechende Diskussion auf nationaler Ebene und leitet zugleich einen Prozess der Mobilisierung ein, mit der die besonders betroffene lokale Bevölkerung in diese Diskussion einbezogen wird. In diesem Rahmen wird vorgeschlagen, eine regionale Identität zu erreichen, die sich auf ethnische Kriterien als strategische Antwort auf

einen nationalen Plan gründet, der auf diese „Region“ ausgerichtet ist. Das führte allmählich zu einer Veränderung in der Perzeption des Raumes, indem sich die Verteidigung des Territoriums auf eine ethnische Identität stützt. Allerdings bleibt für die Mehrheit der Bevölkerung „die Region“ ein Synonym für verschiedene räumliche Instanzen. Eine sorgfältige Prüfung der Regionalisierungen zeigt, dass das Übergewicht auf den Achsen Buenaventura Richtung Süden und zum Chocó, als politisch-administrative Gegebenheit, liegt. Weniger ausgeprägt wird auch das Gebiet Tumaco mit den benachbarten Munizipien sichtbar.

Ausgehend von den Aussagen von 247 befragten Personen in den städtischen Zentren von Buenaventura, Guapi, Quibdó und Tumaco, will ich deren Perzeption und die Wertungen gegenüber dem Ausdruck „meine Region“ prüfen. Schließlich werde ich zu den Mental Maps zurückkommen und die vorgeschlagenen regionalen Untergliederungen darin analysieren.

5.4.1 Die Perzeptionen und Bewertungen des „eigenen“ Raumes

a. Die Perzeption

Von Perzeptionen spreche ich, weil diese „Region“ nicht von allen Menschen gleich wahrgenommen wird, sondern variiert in Abhängigkeit von der räumlichen Reichweite und Amplitude und den eingeschlossenen Kriterien. Das bedeutet, es gibt eine erste oder vorrangige Perzeption, in deren Zentrum die Örtlichkeit der Vorfahren steht, zuzüglich der Orte, auf die sich die Verwandten ausgebreitet haben, In diesem Sinn kann „Pazifikregion“ den Sinngehalt von „patria chica“ beschwören und ihr gleich werden. Aber ebenso kann „Pazifikregion“ einen größeren Raum beschwören, in dem neue Kriterien wie die ethno-kulturellen und/oder geopolitischen sich auswirken. Das zuletzt genannte Kriterium kommt mit den regionalen Prozessen der Verteidigung des Territoriums gegenüber der nationalen und internationalen Lawine auf, die sich über Ressourcen aller Art unter dem Motto von „Entwicklungsprojekten“ ausbreitet.

In der Mehrheit der Fälle enthielten auch bei den Befragten, die die „Region“ von einer Orientierung auf die physisch-geographischen Aspekte her definierten, einen indirekten Bezug zu „meine Leute“ („mi gente“). Dieser Bezug wurde als so offensichtlich gesehen, dass er keiner Erwähnung bedurfte, weshalb man mit Hilfe anderer Kriterien eine stärker „ausgearbeitete“ Perzeption der „Region“ suchte. Dabei ging es vor allem um Mechanismen einer Differenzierung gegenüber „den Anderen“, den Sonstigen oder dem Land. Insofern können Wertungen mit Bezug auf Geopolitik, ethnische oder physisch-geographische Kriterien weitere Elemente berücksichtigen die eine bessere Verteidigung des „Lebensraums der Verwandtschaft“ erlauben.

Genau dieser Aspekt kann als Leitthema genutzt werden, der den grundlegenden Unterschied aller dieser Perzeptionen von innen gegenüber jenen erlaubt, die vom Nationalstaat, von außen kommen. Obwohl diese die gleichen Kriterien zu benutzen scheinen, bleibt für die lokale Bevölkerung am Ende immer das Konzept „mi gente“ als primäre Verteidigung von „Unser“ als Volk und als Familien vorrangig.

Tab. 35: Dominierende Formen der Perzeption über den pazifischen Raum (in %)_

Fallstudie	Affektiv-emotional	Kritisch-politisch	Physisch-ökonomisch	Ethnisch
Buenaventura	43	41	10	6
Guapi	55	18	19	8
Quibdó	13	21	61	5
Tumaco	39	36	15	10

_ Die Gesamtzahl ist unwesentlich, weil jede Person mehr als eine Meinung äußern konnte.

Soweit die Information aus der Befragung es erlaubt, können folgende Formen der Perzeption unterschieden werden: die affektiv-emotionale, die kritisch-politische, die physische und ökonomische und die ethnische.

Die affektiv-emotionale Perzeption: In den Gemeinschaften entlang der Küste und in den städtischen Zentren ist die Definition ihres Lebensraumes zu allererst affektiv-emotional. Auf dieser Ebene bezeichnen über ein Drittel der Menschen, die ihre Meinung ausdrücken, als „Region“ die Räume, die sie durch eigene Tätigkeiten, aus der mündlichen Überlieferung und vor allem aus der Verbreitung der Großfamilien und der Verwandtschaft kennen. Es geht also um einen Raum, der durch ein interaktives Netz wirtschaftlicher Tätigkeiten, sozialer Organisationen und kultureller Traditionen erzeugt wird. Eine solche Definition deckt sich nicht notwendigerweise mit den physischen Koordinaten und ebenso wenig mit den Kriterien, die in den Regionalisierungen des kolumbianischen Staates enthalten sind. Für die Menschen kann „Region“ die Straße ihres Viertels sein, die Gesamtheit der anerkannten öffentlichen Orte ihrer Siedlung oder ihres Landkreises bis hin zu fernen Orten, in denen Familienmitglieder leben.

Die Identifizierung von „Region“ im Sinne von „patria chica“ kann in der Perzeption der Menschen über Ausdrücke wie „der Ort, wo wir das Nötigste finden“, „toll“ oder andere Begriffe zur Verdeutlichung von Sicherheit im Zugang zu den materiellen Grundlagen für das Überleben beschrieben werden. Aber sie bezieht sich immer auch auf eine Kette von Affekten und Solidarität, die in einem sehr breiten Netz der familiären Beziehungen aus Austausch, Hilfe und Unterstützung innerhalb des Ortes gegeben ist. Sobald starkes Gewicht auf die Fa-

milienbeziehungen gelegt wird, kann ein Raum in der Wahrnehmung Kontinuität oder Diskontinuität haben; er umfasst den Geburtsort, den Ort, wo die Familie lebt, aber auch ferne Orte, wo Mitglieder der Großfamilie in einem soziokulturellen Kontext leben. So kommen Cali und Medellín in die wahrgenommene nahe Umwelt hinein, als Kontexte, in denen sich auf neue Weise die soziokulturellen Elemente des Ursprungsortes reproduzieren; aber Pasto und Popayán gehören nicht dazu, weil es dort viel schwieriger ist, diese Bedingungen zu reproduzieren.

Diese Vorstellungen sind notwendigerweise an ein Gefühl für Gemeinschaft und Zugehörigkeit zu einer Verwandtschaft gebunden, sie betonen aber in erster Linie die Gegenwart von Menschen. Es geht um „meine Leute" („mi gente"), die umschrieben werden als „gute Menschen", „bescheidene Menschen" („gente buena/humilde"). Ausdrücke, die sich teilweise nicht übersetzen lassen („lo más sabroso de la vida"/ „chevere"/ „hermosa"/ „tranquila"), kennzeichnen das Wohlbefinden, in einem Ort zu leben, dazuzugehören, sich mit etwas mehr zu identifizieren als dem physischen Raum, weil die solidarischen Beziehungen der Verwandtschaft dem Raum Sinn geben und ihn mit Gehalt füllen. Darum können für viele Menschen die regionalen Zentren, in die ein großer Teil der Bevölkerung ausgewandert ist, zu „meiner Region" gehören, während Gebiete der Jagd in unmittelbarer Nähe nicht dazugehören, weil sie menschenleer sind und man sie nur für bestimmte Tätigkeiten aufsucht.

Die affektive Beziehung wurde in den Orten der Fallstudien unterschiedlich stark betont: bei den Teilnehmern aus Guapi bei über der Hälfte („mi tierra/bella/chevere/de gente humilde y trabajadora/no la cambio por nada"), bei Teilnehmern aus Buenaventura etwas weniger als die Hälfte („es una cosa grande/buena/me gusta/se vive tranquilo"), bei den Befragten aus Tumaco über ein Drittel („bendita por Dios/lo más sabroso de la vida/me gusta/tiene gente buena"), wenige aus Quibdó („se vive tranquilo").

Die kritisch-politische Perzeption: Etwa ein Drittel der befragten Bevölkerung äußerte die Ansicht, dass die „Region" vor allem einem nationalen und internationalen Interesse an den Ressourcen entspricht und insofern die „wirtschaftliche Zukunft" des Landes darstellt. Aus dieser Sicht erscheint die „Region" als „Reserve für die Ausländer („gringos") und den Rest Kolumbiens" und die nationale Regierung und die internationalen Interessen als verantwortlich für die Vernachlässigung, die Armut, die wirtschaftliche Marginalisierung ebenso wie für die gegenwärtige Situation der Konflikte um das Management und die Kontrolle der Ressourcen.

Zu den Vertretern dieser Auffassung gehörten auch jene, die die Bedeutung der „Region" wegen ihrer strategischen Lage zwischen zwei Ozeanen oder wegen Buenaventura als dem wichtigsten Hafen von Kolumbien als „Tor zur ‚Welt" ableiten. Diese Sicht ist ver-

gleichend, es geht nicht mehr nur um „uns“, um die solidarischen Mitglieder einer Verwandtschaft, sondern auch um „wir gegenüber den Anderen“, dem Rest, dem „Land“, gegenüber jenen mit politischer Macht, der Regierung. Das Gefühl der Zugehörigkeit zu einer Großfamilie ist zwar implizit vorhanden, aber nicht von zentraler Bedeutung.

Etwas weniger als die Hälfte der Befragten aus Buenaventura und etwas mehr als ein Drittel der aus Tumaco sahen „die Region“ als „von Natur aus reich, aber ausgebeutet weniger zugunsten der Kolumbianer als der Ausländer“. Aber für diese wie für die 18-21% der Befragten aus Quibdó und Tumaco blieb vorrangig die Definition der Region als „arm, vernachlässigt, marginalisiert“ oder „durch den kolumbianischen Staat vergessen“.

***Die Perzeption der physischen und ökonomischen Aspekte*:** Ein Viertel der Befragten legten den Akzent bei der Charakterisierung der „Region“ auf physische und wirtschaftliche Aspekte. Vor allem die Befragten aus Quibdó betonten den besonderen Charakter von Flussbecken, Küste und Meer, die fluviatile und maritime Orientierung der Siedlungen und die außerordentlich hohen Niederschläge. Zugleich wurde die besondere Lage zwischen Pazifik und westlicher Kordillere herausgestellt. Diese Aspekte spielten in anderen Orten der Fallstudien nur eine geringe Bedeutung, wo etwa die ökologischen Aspekte („Lunge der Welt“) oder die wirtschaftlichen („Gebiet der Fischerei/viele Häfen“) angesprochen wurden.

Die ethnische Perzeption: Im Gegensatz zu den vorangehend erwähnten Sichtweisen wird „die Region“ nur von wenigen Befragten von den Menschen und speziell von der schwarzen Bevölkerung her definiert. Sie erscheint dann als „Wohngebiet der Schwarzen“, die sich von anderen Räumen mit anderen ethnischen Gruppen unterscheidet. Diese Perzeption nimmt das Konzept „mi gente“ über die lokale und familiäre Reichweite der Blutbande auf und schließt alle Menschen ein, die Merkmale in Verbindung mit der historischen und kulturellen Tradition der schwarzen Ethnie in den Küstendepartementen aufweisen. In dieser Sicht bestanden nur geringe Unterschiede zwischen den vier Städten der Fallstudien.

Zusammenfassend ist festzuhalten, dass das Zugehörigkeitsgefühl zur Verwandtschaft allen diesen Perzeptionen zugrunde liegt und daraus Gebiete entlang der Flussbecken mit den eingeschlossenen Städten und Munizipien definiert werden, aber keine großräumige „Región Pacífico Colombiano“. Allerdings deutet die Ablehnung von Isolierung und Armut, die besonders in der kritisch-politischen Perzeption betont wurde, darauf hin, dass nicht nur die Suche nach einer ethnischen Identität, sondern auch nach allgemeingültiger Lösung der Probleme es erlauben wird, ein Gefühl der Territorialität zu verstärken, das von dieser Perspektive her und nicht aus individuellen Interessen definiert ist.

b. Bewertungen

Die genannten Perzeptionen unter Betonung von affektiv-emotionalen, kritisch-politischen, physisch-ökonomischen oder ethnischen Kriterien enthalten jeweils Wertungen über die „Region". Die nachfolgende Tabelle zeigt, dass insgesamt bei etwas über der Hälfte der Befragten eine neutrale Wertung vorlag, allen voran bei den Befragten aus Quibdó, die die „Region" von ihren geographischen Gegebenheiten oder ihren eigenen produktiven Aktivitäten her bewerteten. Für fast ein Drittel der Befragten wurden die menschlichen Werte und das friedliche Leben in der „Region" als Spezifikum betont, besonders bei den Befragten aus Buenaventura und aus Guapi. Gegenüber dieser positiven Bewertung trat die negative zurück, mit höheren Anteilen nur bei den Befragten aus Tumaco. Allerdings waren die stärker vorhandenen Vorstellungen des pazifischen Raumes als „benachteiligt" oder „ohne Fortschritte" negativ, ohne jedoch in der Gesamtbewertung zu einer offen negativen Wertung zu führen.

Tab. 36: Bewertungen des Pazifikraumes nach Fallstudien (in %)

Fallstudie	positiv	negativ	neutral	Gesamt_
Buenaventura	49	17	34	**110**
Guapi	44	10	36	**47**
Quibdó	13	3	84	**85**
Tumaco	30	24	46	**70**
Personen insgesamt	32	13	55	**312**

_Vielfach äußerte eine Person mehr als eine Meinung

Für die Mehrheit der Befragten geht es um die Verwirklichung von Fortschritt als Verbesserung der Mängel und der Vernachlässigung. Es überrascht darum nicht, dass im gesamten Gebiet viele Unternehmen oder Aktivitäten zur Förderung der Regionalentwicklung sich mit dem Begriff „Fortschritt" („Progreso") schmücken, beispielsweise das Transportunternehmen „Progreso" in Quibdó oder die „Jugendgruppe Fortschritt" („Grupo de Jóvenes por el Progreso") in Buenaventura. Fortschritt ist „ihrer Region" ein allgemeiner Begriff, in der Familie, in der Gemeinde, in jeder mit dem Individuum und seiner Familie verbundenen Aktion.

Persönlicher Fortschritt hinsichtlich der Lebensqualität war für fast die Hälfte der Befragten die wichtigste Definition und wurde assoziiert mit „besser leben", „das Lebensnotwendige haben", „Wohlergehen, Vorankommen", oder bezog sich auf konkretere Aspekte wie „mehr Schulen haben". Im rein wirtschaftlichen Sinn wurde Fortschritt verbunden mit Ziel-

vorstellungen wie „alle mögen Arbeit haben“, „Förderung der kleinen und mittleren Unternehmen“, „Arbeitsplätze schaffen“.

Tab. 37: Konzepte zur Definition von „Fortschritt“ für „ihre Region“ (in %)

Fallstudie	Abstrakt	Wirtschaft	Wachstum	Zivilisation	Neue Politik	Technologie	Ohne Antwort	N_
B/ventura	33	16	20	11	10	1	10	146
Guapi	42	17	15	1	0	1	24	60
Quibdó	58	9	21	3	0	0	9	100
Tumaco	38	20	17	4	0	0	24	100

_ Vielfach äußerte eine Person mehr als eine Meinung

Diese individuellen Bedürfnisse sind mit Erwartungen über die Stadtentwicklung verbunden („dass die Stadtentwicklung voranschreiten möge“), allerdings unter Bedingungen, die für das Zusammenleben wichtig sind wie „die Stadt sauber halten“, „gute Straßen haben“, „die Abwasserbeseitigung erweitern“, „schönere Häuser bauen“. Einige der Befragten bezogen sich auf die mit „Zivilisation“ verbundene Technifizierung („eine technifizierte Stadt“, „Zunahme der Kraftfahrzeuge“ als Indikator). Nur sehr wenige der Befragten, ausschließlich in Buenaventura, sahen eine neue politische Haltung als Kriterium, die „das gegenwärtige Bonzentum bekämpft“, was allerdings „ein vereintes und organisiertes Volk“ voraussetzt.

„Fortschritt“ bedeutete für die Befragten das Voranschreiten zum „nationalen Land“, so zu werden wie Cali, Medellín oder Bogotá, das heißt den angestrebten Status der Zivilisation zu erreichen, wie er im Fernsehen und in den Medien vorgeführt wird. Darin drücken die Hoffnungen immer auch die Ablehnung der gegebenen Situation und in extremen Fällen die Scham oder auch die Neutralität gegenüber der Situation aus.

Der Vergleich mit anderen „Regionen“, die für fortschrittlich gehalten werden, verstärkt das Gefühl der Rückschrittlichkeit und der Stagnation. Regenwald und Natur werden assoziiert mit dem Fehlen von Technologie, von qualifizierter Arbeitskraft und damit auch dem Fehlen angemessener kultureller Antworten auf die Bedürfnisse der Bewohner. Wenn dazu noch die rassistischen und abwertenden Äußerungen gegen die schwarze Bevölkerung kommen, entsteht eine Zurückweisung der positiven Identifikation mit dem eigenen Raum und mit dem, was er bedeutet. Nimmt man die Schwierigkeiten und die hohen Kosten für die Transporte zwischen den verschiedenen Orten des Gebiets hinzu, erklärt das teilweise die für die Mehrheit der Bevölkerung gegebene geringe Attraktivität, die übrigen Teile des Gebietes kennen zu lernen. Darum ist es nicht verwunderlich, dass von den Befragten in Quibdó,

Buenaventura, Guapi und Tumaco nur ein Viertel Buenaventura, nur wenige Guapi und nur sehr wenige Tumaco und Quibdó kennen.

5.4.2 Die subregionalen Identitäten

In den folgenden Absätzen stelle ich neun Untergliederungen der „eigenen Region" durch die Teilnehmer der Workshops vor, die durch die Mental Maps veranschaulicht wurden. Bei den meisten Darstellungen gab es Diskontinuitäten, das Fehlen räumlicher Geschlossenheit; es blieben leere Zwischenräume, weil nur das Bekannte eingeschlossen wurde und das Unbekannte „draußen" blieb. Die Teilnehmer benutzten einen Kreis, um die Gruppierung und Zugehörigkeit zu kennzeichnen, aber ohne zugehörige Fläche; die Orte existieren, sobald man ihnen Namen gibt, aber nicht notwendigerweise sobald man sie als Objekte einzeichnet.

Es gab dabei verschiedene Kriterien, aber ganz allgemein wurden überwiegend zwei Aspekte betont, um eine Unterregion zu definieren. Eine war die Anlehnung an die Verwaltungsgliederung und die andere nach COMBOS, das heißt nach Gruppen, die sich als zugehörig zu einem Munizip oder einem Gebiet aus verschiedenen Munizipien verstehen, die starken wirtschaftlichen und sozialen Austausch aufrecht erhalten. Solche COMBOS bestehen um Buenaventura, Chocó und Nariño. Um Buenaventura gehören Guapi, López und Timbiqui an der Küste von Cauca, aber auch Istmina dazu; im Chocó die Gebiete am Atrato, am Alto Baudó und San Juan del Norte; in Nariño die Tiefland-Munizipien dieses Departements. Diese Unterregionalisierungen nach COMBOS wurden vor allem mit kulturellen Unterschieden, verschiedenen Verhaltensformen, physiognomischen Unterschieden und dem Streben begründet, nur sehr wenige Teilnehmer beriefen sich auf verschiedene wirtschaftliche Aktivitäten.

Während die kulturellen Unterschiede definiert wurden über die Sprachform, das Essen und vor allem die Musik, wurde das Verhalten assoziiert mit den Sitten beim Liebeswerben und bei dem Kriterium „Höflichkeit". Bei den physiognomischen Unterschieden wurden die Hautfarbe, die Gesichtszüge und der Haartyp betont. Im Gebiet ist bekannt, dass die Leute aus dem Chocó und um Buenaventura sich weniger mit Indígenas und Mestizen gemischt haben, sie sind dunkel mit stark afrikanischen Gesichtzügen und Kraushaar oder Kurzhaar. Dagegen gab es an der Küste der Departemente Cauca und Nariño schon immer eine stärkere Mischung mit anderen Gruppen, die Menschen gelten hier generell als hell („claritos"), mit feinen Gesichtszügen („rasgos finos") und glatthaarig („peli-lacios").

Das Kriterium „Streben" wurde mit der Idee des Fortschritts assoziiert, das Menschen kennzeichnet, die „Aufstieg" über die Erziehung suchen und sich von denen unterscheiden, die sich mit einem einfachen Leben begnügen. Diese für die gesamte Bevölkerung so wichtigen Werte begründen im Grunde die Gliederung in jene, die im Regenwald als Bauern, Holz-

fäller oder in Bergbautätigkeiten verblieben und jenen, die durch Ausbildung bis zu Regierungsposten oder Positionen mit Entscheidungskraft gekommen sind. Auf dieser Grundlage haben sich Stereotypen herausgebildet, die allen bekannt sind, etwa dass der Bewohner von Buenaventura („porteño) danach strebt, sich im Hafen als blinder Passagier einzuschiffen, um das „Dorado" in den Vereinigten Staaten zu erreichen und dann „mit viel Geld" zur Familie zurückzukehren; oder dass der Chocoano nur danach strebt, zu studieren, „um Lehrer oder Rechtsanwalt zu werden". „Wirtschaftliche Tätigkeit" wurde als Kriterium für die Differenzierung nach dominierenden Zweigen in jedem Teilraum definiert. So kam es zur Bezeichnung von Bergbaugebieten, Agrargebieten, Fischereigebieten, ohne dass damit andere Wirtschaftsbereiche ausgeschlossen wurden.

Tab. 38: Kriterien für die Gliederung in subregionalen Einheiten

Kriterium	N	%
Alle sind gleich	35	22
Regionales Zentren	31	19
Departemente	18	19
Einzugsbereiche der Flüsse	14	9
Ethnische Gruppen	12	7
B/ventura u. andere	8	5
Norden-Süden	7	4
Küste-Binnenland	6	4
Norden-Mitte-Süden	3	2
Insgesamt	137	83

Die neun Formen der in den Workshops entwickelten Untergliederungen (Tab. 38) können folgendermaßen charakterisiert werden:

Alle sind gleich, eine Einheit

Hinter dieser Auffassung, die von fast einem Viertel der Teilnehmer geteilt wurde, steht die Meinung, dass die Bevölkerung, die physische Umwelt und die sozioökonomischen Merkmale gleichartig sind und es keinen Anlass gibt, Teilräume herauszugliedern. Das war für die Mehrheit der Teilnehmer aus Quibdó besonders offensichtlich, für die es keine wesentlichen Unterschiede innerhalb der Küstenbevölkerung „zwischen Urabá und Tumaco" gibt. Fast ein Viertel der Teilnehmer aus Tumaco war der gleichen Auffassung.

Regionale Zentren

In diesem Fall erfolgten Untergliederungen nach den wichtigsten Munizip-Hauptorten jedes Departements oder einiger von ihnen zusammen mit anderen bekannten Orten. So kam es zu den Unterregionen Quibdó und/oder Buenaventura und/oder Guapi und/oder Tumaco. Für einige Teilnehmer gab es zwei oder auch mehr solcher Bezugszentren in einem Departement, aber keinen für ein anderes Departement.

Über ein Viertel der Teilnehmer aus Buenaventura betonten die Bedeutung nahe gelegener Siedlungsgebiete als Unterregionen, etwa Dagua, Córdoba und Palmira, andere auch Satinga-Itscuandé-Charco und Telembí-Barbacoas-Magüí. Dagegen gab es unter den Teilnehmern aus Guapi Vorschläge für die Unterregionen Buenaventura, Chocó, Guapi, Timbiquí, López oder für Buenaventura-Merizalde, López-Timbiquí-Guapi und Itscuandé-Charco-Satinga. Eine Besonderheit war die Auffassung von sechs Unterregionen: Bojayá-Riosucio-Vigía del Fuerte, Quibdó-Itsmina-Bahía Solano, Buenaventura-Guapi-El Charco, Francisco de Pizarro-Tumaco, Dagua-Loboguerrero und Patia.

Die Komplexität dieser Subregionalisierung wird besonders deutlich bei den benutzten Kriterien. Für die Teilnehmer aus Buenaventura waren die wichtigsten Kriterien die physischen und kulturellen sowie das Verhalten der Bevölkerung, für die Teilnehmer aus Guapi vor allem die kulturellen Unterschiede, während für die aus Tumaco die Gesamtheit von produktiver Tätigkeit, Streben, Verhalten und kulturellen Unterschieden und für die Teilnehmer aus Quibdó das Verhalten und die kulturellen Unterschiede wichtig waren.

Dies ist die wichtigste Unterregionalisierung. Sie bestätigt die zuvor gemachte Schlussfolgerung einer gegenseitigen Unkenntnis der Bevölkerung im Tieflandgebiet.

Departemente

In 11% der Mental Maps wurden die vier Departemente in dem pazifischen Raum (Chocó, Valle, Cauca, Nariño) als Unterregionen bezeichnet, indem Kreise um die entsprechende Fläche oder um den Namen des Departements gezogen wurden. Einige Teilnehmer gaben den Namen der Departements-Hauptstadt an, andere die Städte Quibdó, Buenaventura, Guapi und Tumaco, aber alle bezogen sich auf sozioökonomische Unterschiede. Als Kriterium für diese Untergliederung wurde von den Teilnehmern aus Buenaventura, Tumaco und Guapi das unterschiedliche Verhalten und die kulturellen und physiognomischen Unterschiede der Bevölkerung genannt. Beim Verhalten galten die Normen der Freundlichkeit und Höflichkeit, bei den kulturellen Unterschieden die Musikstile, die fortbestehenden afrikanischen Merkmale und auch bestimmte gastronomische Traditionen und bei den physiognomischen Merkmalen Hautfarbe, Haartyp und Gesichtszüge als bestimmend.

Einzugsgebiete der Flüsse

Einige Teilnehmer betonten diesen Aspekt, indem sie um den Flussnamen einen Kreis zeichneten, bei der Mehrheit aber wurden Gebiete abgegrenzt.. Ein besonderes Merkmal war die Verbindung dieses Kriteriums mit anderen, etwa indem für den Chocó die Einzugsbereiche betont wurden, in den anderen Departementen aber nach städtischen Zentren untergliedert wurde. Für die Teilnehmer aus Tumaco waren die Flussgebiete die Bezugsräume für physische, kulturelle und wirtschaftliche Unterschiede. Fast ein Viertel der Teilnehmer aus Quibdó untergliederte ihr Departement in die Flussregionen Atrato, San Juan und Baudó, während die Vorstellungen für das Departement Chocó sehr differenziert waren. Neben der besonders bekannten Differenzierung in Atrato, San Juan, Baudó und Küste gab es Varianten mit Urabá im Norden und Carmen del Atrato sowie San José del Palmar im Osten.

Ethnische Gruppen

Unterregionen wurden auch nach den Gruppen Schwarze, Indigenas und Mestizen definiert, allerdings nicht als klar definierte Räume, sondern mehr typologisch als diskontinuierliche Unterregionen, wobei jede Ethnie überall vorkommen kann. Hinter der ethnischen Bezeichnung stehen Differenzierungsmerkmale nach Kultur, Physiognomie, produktiven Tätigkeiten und Verhalten.

Buenaventura und andere Orte

Es gab sehr verschiedene Unterregionalisierungen rings um Buenaventura. Einige wenige Teilnehmer grenzten innerhalb des Gesamtraumes nur Buenaventura, andere nur Buenaventura und Guapi getrennt, einige Buenaventura und den südlichen Chocó als einzige Unterregion ab. Dabei wurde immer die besondere Bedeutung von Buenaventura betont. Diese Art der Betonung von Buenaventura zeichnete besonders die Teilnehmer aus Guapi, Buenaventura und Tumaco aus. Die Kriterien waren im wesentlichen die deutlichen kulturellen und die physiognomischen Unterschiede zwischen Buenaventura und der Bevölkerung in der südlichen Teilgebieten.

Norden und Süden

Bei dieser Gliederung wurde zwischen dem Chocó und dem Gebiet südlich von Buenaventura unterschieden. Als Chocó wurde, wie die schon erwähnte Graphik aus Guapi zeigt, das Einzugsgebiet des Río Atrato bis zur Küste mit Mittelpunkt um Guapi verstanden, aber teilweise auch die Verwaltungszentren. „Gebiet südlich Buenaventura“ bedeutet, das in dieser Stadt der Süden beginnt. Für einige Teilnehmer war die Unterregion das Einflussgebiet von Buenaventura, das heißt die südlich gelegenen Küsten-Munizipien bis Tumaco, für andere aber das Gebiet südlich Buenaventura bis zur Kordillere. Obwohl diese Aufgliederung nicht sehr häufig unter den Teilnehmern in den Workshops war, kennzeichnete sie eine wich-

tige Tendenz in der Abgrenzung zwischen Norden und Süden, deren Konkretisierung aber davon abhängt, was man kennt und vom welchem Ort aus das Gesamtgebiet betrachtet wird.

Die Kriterien hinter dieser Gliederung waren, besonders deutlich bei den Teilnehmern aus Tumaco und Buenaventura, kulturelle Unterschiede in der Form des Sprechens und in der Musik sowie „das Streben" im Sinne zukunftsgerichteten Verhaltens. Es wurde davon ausgegangen, dass die Menschen im Chocó „stärkere Bestrebungen in Richtung Intellektuelle und Politiker" hätten als die Menschen im Süden. Als weniger repräsentativ galten die wirtschaftliche Aktivität, das physiognomische Erscheinungsbild und das Verhalten.

Küste – Binnenland

In dieser Subregionalisierung spielt die Verwaltungsgliederung keine Rolle. Sie wird angewandt von Fischern und Menschen aus den Küstenorten und spiegelt in radikaler Form den wichtigsten Gegensatz in der Bevölkerung des pazifischen Raumes wider. Allerdings hatten nur 4% der Teilnehmer an den Workshops dieses Gliederungsprinzip gewählt. Ganz allgemein fühlen sich die Bewohner der Städte und Dörfer entlang der Küste zwischen dem Chocó und Tumaco vergessen und von den Departementsregierungen und den Munizip-Hauptorten „im Inneren" und fern der Küste marginalisiert. Für die Teilnehmer aus Tumaco, Guapi und anderen Munizipien an der Küste der südlichen Departemente ist dabei das Binnenland „la sierra", das Andengebiet.

Norden - Mitte – Süden

Die Dreigliederung des Großraumes definiert als Norden das Departement Chocó, als Mitte das Munizip Buenaventura und als Süden den südlichen Chocó und die Küsten-Munizipien der Departemente Cauca und Nariño. Allerdings war diese Gliederung nicht sehr streng, die Mitte wurde teilweise bis zur Kordillere oder den entsprechenden Departementen ausgeweitet. Im Norden blieb stets der Bezug zur Verwaltungseinheit des Chocó. Wie bei der Zweiteilung Norden – Süden war diese nicht sehr verbreitet in den Mental Maps. Sie zeigt aber eine wichtige Differenzierung der Interpretation und Interessen, indem sie Buenaventura als eine Unterregion ohne großen Einflussbereich herausstellte, die nicht als das große Zentrum erscheint, womit Tumaco und Guapi eine Art Autonomie gegenüber Buenaventura erhalten. Diese Dreigliederung wurden vor allem von Teilnehmern aus Tumaco und Guapi vertreten, die dazu als Kriterien kulturelle und physiognomische Unterschiede und wirtschaftliche Aktivitäten heranzogen.

5.5 Zusammenfassung

Die Vorstellung des „Pacífico Colombiano“, die durch die Schulen und damit von außen her vermittelt und gelernt wird, steht in keiner direkten Beziehung zur alltäglichen Erfahrung. Für diejenigen, die die Schule besucht haben, ist diese Vorstellung begrenzt, weil ihnen breitere und gegenseitige Kenntnis fehlt. Sie beruht nicht auf starker sozialer, wirtschaftlicher und politischer Interaktion zwischen den verschiedenen Segmenten der Tieflandbevölkerung. Der Austausch beschränkt sich auf Gebiete in der Nähe der städtischen Zentren, die soziale und wirtschaftliche Dienstleistungen anbieten. Wenn die Teilnehmer der Workshops bestimmte Elemente betonten, beschrieben sie nicht „die Pazifikregion“, sondern „ihre Region“, die dem Fluss entspricht, an dem sie leben, das Munizip oder die Gesamtheit der bekannten Orte in der Nähe.

Das bedeutet, dass es kein Bewusstsein der gemeinschaftlichen Zugehörigkeit zwischen der Grenze zu Panama und der Grenze zu Ekuador gab. Man weiß zwar, dass es auch woanders Schwarze gibt, dass Ähnlichkeiten und gemeinsame Probleme bestehen, aber bis 1993 gab es keine Suche nach einem gemeinsamen Kampf der lokalen Gemeinschaften und noch weniger die Vorstellung der Verteidigung territorialer Rechte. Dabei bedeuteten die Grenzen nichts, weil der allgegenwärtige Regenwald unbegrenzt schien. In der Definition „ihrer“ Region dominierte für die Menschen das Netz der Familienbeziehungen, „mi gente“. Auch wenn einige dem physisch-geographischen Raumaspekt große Bedeutung zumessen, reicht die räumliche Sicht doch nur so weit, wie Familienmitglieder leben.

Von Bedeutung für den Zusammenhang der regionalen Identität ist damit der latente Widerspruch, diejenigen auszuschließen, die die Betroffenen ausgeschlossen haben und zugleich Mechanismen anzuwenden, nach denen man die an sich ausgeschlossenen urbanen Zentren, vor allem in der Ferne, in das Ideal des Fortschritts verwandelt. In diesem Sinn werden doch wieder diejenigen eingeschlossen, die das eigene Entwicklungsideal verkörpern. Sicher wirken das Nahe und Ähnliche eingeschlossen., aber das bedeutet nicht, dass man sich damit identifiziert. Viele sehen in den nahen Tieflandorten ihre eigene Rückständigkeit. Der Wunsch, aus der Rückständigkeit herauszukommen, aber zugleich in der eigenen Kultur angenommen und respektiert zu werden, das heißt eine kulturelle Identität zu erhalten, ist eben erst im Aufbau. Buenaventura spielte seit jeher und spielt heute eine bestimmende Rolle in diesem Zusammenhang. Die Menschen in dieser Stadt finden hier Kriterien von „Stadt“ und „Fortschritt“ gemeinsam vor, was ermöglicht, sich damit zu identifizieren, aber es bleibt dabei immer noch möglich, andere subregionale Identitäten anzuerkennen, die nicht von Buenaventura geprägt sind. Die wichtigste Tendenz liegt in der Differenzierung zwischen „südlich

und nördlich von Buenaventura“. Das erscheint einerseits als Trennung zwischen dem Departement Chocó im Norden und den Tieflandsdepartementen im Süden als Einzugsbereich von Buenaventura. Aber andererseits besteht die Departementsgliederung, die als Unterregionen rings um die Einflussbereiche der wichtigsten städtischen Zentren jedes Departements verstanden wird.

Diese Unterregionalisierungen bestätigen erneut das Fehlen einer einheitlichen Vision und eines eindeutigen Konzepts der Region bei der lokalen Bevölkerung. Sie zeigen anderseits die Folgen staatlichen Politik, wie im folgenden Kapitel gezeigt werden soll.

6 DIE SICHT VON AUSSEN UND OBEN

Die Wahrnehmung und die konzeptionelle mentale Karte, die den Aktionen von außen und oben seitens des kolumbianischen Staates gegenüber dem pazifischen Tiefland zugrundelagen, unterschieden sich bis zu Beginn der 90er Jahre nicht wesentlich von den Einstellungen und Sichtweisen der spanischen Krone in der Kolonialzeit. Gestützt auf die absolute Negierung von dem was nicht den Erwartungen auf Fortschritt und Entwicklung entsprach, erschien der tropische Regenwald als Symbol für Rückständigkeit und Gefahr. Die aus anderen Breiten und von anderen Kulturen übernommenen Ziel- und Entwicklungsvorstellungen konnten nicht in das feuchtwarme Regenwaldgebiet übertragen werden, die mächtigen Wälder widersetzten sich dem sesshaften Leben auf der Grundlage von Ackerbau und Viehzucht, das Gebiet erschien abweisend und feindlich gegenüber allen Erwartungen wirtschaftlicher Entwicklung. So wurde das Gebiet dazu verurteilt, Reserveraum für die Ausbeutung natürlicher Ressourcen zu sein, wo es nicht nötig und schon gar nicht rentabel war, wirtschaftliche oder soziale Investitionen für die lokale Bevölkerung einzusetzen.

Der Staat erklärte das gesamte Regenwaldgebiet zum „baldío nacional“, das heißt zu einem dem Staat unterstelltem Niemandsland ohne Besitztitel. „Baldío“ bedeutet wörtlich brach, ungenutzt, aber auch frei, von niemandem beansprucht, was streng genommen die Abwesenheit von Menschen, Einwohnern und Völkern in ihren Heimatländern voraussetzt. Schon die spanische Krone hatte dieses Konzept des „baldío“ benutzt und das so bezeichnete Land frei gegeben für die Ausplünderung der Bodenschätze, des Holzes und anderer natürlicher Ressourcen. Soweit der Staat die autochthonen indigenen Völker zur Kenntnis nahm, wurden sie dem Konzept des „baldío“ untergeordnet, das heißt als Völker ohne Besitztitel und in der neuen Zeit damit ohne Zugang zu Agrarkrediten und technischer Hilfe zu gewissermaßen illegalen Landbesetzern oder –nutzern diskriminiert. Sie waren damit rechtlos, jedem Anspruch auf Besetzung und Ausbeutung von Land ausgeliefert, sofern der Anspruch von einem formellen, notariell beglaubigten Besitztitel gestützt wurde.

Diese Wahrnehmung, diese Mental Map des pazifischen Tieflandes, verkannte die Optionen für Produktionsformen, die der biologischen Logik des feuchten tropischen Rege-

waldes entsprechen, und sie verkannte die Existenz von alternativen Produktions- und Nutzungsformen von Schwarzen und Indigenas, die sehr genau in die Bedingungen des extrem feuchten Regenwaldgebietes im pazifischen Tiefland eingepasst waren. Die autochthone Bevölkerung galt als ärmlich, faul und rückständig, die das Land nicht auszubeuten verstand und nicht im Sinne der sogenannten entwickelten Welt produzierte.

Die Regierung von Virgilio Barco (1986-1990) bemühte sich, im Ausland einen Verbund von Großprojekten unter der Bezeichnung „Colombia-Pacífico 2000“ zu verkaufen. Die Regierung Gaviria (1990-1994) bot nachfolgend zwei Optionen für große Entwicklungsprojekte in diesem vermeintlich leeren Niemandsland an, die als Leitlinien für eine Öffnung der nationalen Wirtschaft verstanden wurden: „Conservación de la Biodiversidad en el Chocó Biogeográfico“ und „Plan Pacífico“. Innerhalb von drei Jahren vollzogen sich also grundlegende Wandlungen in den infrastrukturellen Großprojekten jenseits und oberhalb der natürlichen Umwelt und der lokalen Bevölkerung, parallel zu einem hoch bewerteten „Angebot“ biogenetischer Ressourcen für die ganze Welt.

Diese Wandlungen weisen auf den Übergangscharakter der Projektphase mitten in einer schärfer werdenden allgemeinen Krise des Nationalstaates und einer Neuordnung der regionalen Interessen im Land hin. Der pazifische Raum Kolumbiens wird zur Schlüsselregion für die nationale Entwicklung erklärt, als künftige „Achse“ der Internationalisierung im Rahmen der Öffnung zum Pazifischen Becken, dem „Meer des 21.Jahrhunderts“, und damit auch Offerte für die Globalisierung. Entscheidend für die sich andeutende grundlegende Änderung der „neuen mentalen Karte“ der pazifische Raum wurde allerdings der wirtschaftliche Wert ihrer außerordentlich hohen Biodiversität, weshalb eine Kontrolle des Territoriums unabdingbar erscheint. Diese neuen wirtschaftlichen Perspektiven erfordern eine neue Sicht des Raumes, die den ökologischen Forderungen der wichtigsten internationalen Geldgeber gerecht werden soll.

Für die altansässige Bevölkerung musste dieses plötzliche Interesse beängstigend wirken. Regionale Organisationen übernahmen sofort den Widerstand gegen die „Megaprojekte“ in der Entschlossenheit, „nicht den Teufel unsere Mutter Erde rauben zu lassen“ („que el diablo no nos arrebate la madre tierra“). Kurz nach dem bitteren, aber erfolgreichen Kampf um die Bestätigung des Übergangsartikels 55 der neuen Verfassung von 1991 entwickelte sich im Gebiet eine eigene Mental Map, eine raumbezogene Gesamtsicht im Widerspruch zu der von der Regierung und den einflussreichen wirtschaftlichen und politischen Interessen getragenen Vorstellung des Raumes, die die autochthone Bevölkerung negierte oder missachteten. In die-

sem Kampf übernahm die regionale Bevölkerung sehr rasch das in der Verfassung neu umschriebene Konzept der Region und setzte es als politische Waffe ein.

So gesehen sind die starken Wandlungen in der Entwicklungspolitik gegenüber dem pazifischen Tiefland, die sich zwischen 1991 und 1993 vollzogen, die Kulmination eines einzigen, im gesamten 20. Jahrhundert wirksamen Prozesses, aber doch zugleich der Spiegel eines Umbruchs, der von lokalen und regionalen Instanzen durchgesetzt wurde. Die Regionalbewegung nimmt als Flagge die Rechte, die ihr die neue Verfassung zur Verfügung stellt, und versucht zugleich, eine ethno-kulturelle Identität der Region zu konsolidieren. Bis dahin gab es Identitäten nur für bestimmte Sektoren, Unterregionen und Flussgebiete, wie im vorigen Abschnitt erläutert wurde. Die regionalen Instanzen waren administrativ, bürokratisch, von Bogotá aus eingesetzt, um die Interessen der verschiedenen nationalen Machtgruppen aus dem Valle, Antioquia und anderen, randlichen Departementen durchzusetzen und störende Konflikte auszuräumen, etwa durch die CORPES (Corporaciones Regionales Autónomas).

Von diesem Rahmen aus geht es in diesem Kapitel um die „neue Mental Map“. Als Grundlage und zum Verständnis der alten Mental Map wird zunächst der Prozess der Herausbildung und Definition des pazifischen Kolumbien seit der Conquista vorgestellt, einschließlich der Abgrenzungen und der von Wissenschaftlern und Planern im 20. Jahrhundert benutzten Kriterien. Dazu gehören auch die Folgen des juristisch-politischen Konzepts der „baldíos nacionales“ für die Landbesitzverhältnisse.

Mit der „neuen Mental Map“ werden die Wandlungen während des kurzen Zeitraumes 1991-1993 angesprochen, die den Raum zum Kerngebiet der wirtschaftlichen Öffnung Kolumbiens machen sollten. Dieser Wandel von oben und außen her wurde verändert und umdefiniert durch die regionale Bewegung, die in diesem Zeitraum auf juristischer Ebene die Anerkennung der Existenz der schwarzen Bevölkerung und ihrer territorialen Rechte durchsetzte. Zur Analyse dieser Entwicklung wird auf der einen Seite die Kampagne der Tageszeitung „El Espectador“ und der drei vom Staat vorangetriebenen Großprojekte herangezogen, auf der anderen Seite die regionale Dynamik berücksichtigt, die im Rahmen der Auseinandersetzungen um den Übergangsartikel 55 der neuen Verfassung von 1991 entstand. In diesen Entwicklungen wird der Wirtschaft eine große Bedeutung als Leitkriterium der gesamten nationalen Entwicklung im Rahmen der Konzepte „Pazifisches Becken“, „Chocó Biogeográfico“ und „Pazifikregion“ zugemessen.

6.1 Die alte Mental Map des pazifischen Tieflands Kolumbiens

Für die große Mehrheit im Lande wurde das unbekannte und „fremde“ pazifische Ko-

lumbien immer mit einer feuchten und ungesunden Umwelt assoziiert, in der es von Giftschlangen und Insekten wimmelt, in der es aber auch sehr viel Gold gibt, das auf den Wegen liegt. Visionen von Hexen, die mit ihrem bloßen Blick Schäden anrichten und von fügsamen und resignierten Schwarzen waren für die Mehrheit der Kolumbianer bestimmende Vorstellungen. Hinzu kamen mit der Ausbreitung von Rundfunk und Fernsehen Eindrücke von tiefer Rückständigkeit, Armut und Faulheit der Einwohner, oft auch von Naturkatastrophen und Epidemien. In den Medien wurde ab und zu je nach den Launen und der politischen Zweckmäßigkeit von der strategischen Lage, den interozeanischen Verkehrsverbindungen und den Zugängen zu Häfen am großen Pazifik gesprochen, allerdings immer in Verbindung mit einer abweisenden Umwelt und der Unterentwicklung.

Dieses von nationalen und regionalen Politikern vertretene und instrumentalisierte Bild wurde als Rechtfertigung benutzt für den nahezu absoluten Mangel staatlicher Hinwendung, Förderung, Leistung, aber auch für einen Rassismus, der sich gegen Schwarze und Indigenas richtete. Beide Gruppen wurden in den nationalen Klischees mit wirtschaftlicher und sozialer Rückständigkeit assoziiert, ihre Kultur als Symbol von Ignoranz, Primitivismus und dem Fehlen moralischer Werte gewertet. Es waren diese abwertenden Stereotypen, auf denen sich die Wirtschafts- und Entwicklungspolitik des kolumbianischen Staates gegenüber seinem pazifischen Tiefland entwickelte. Er versuchte von außen und oben her, die natürlichen Ressourcen auszubeuten und die privilegierte geographische Lage am Meer und die Häfen für die Förderung der Ausfuhren zu nutzen, beides zum Wohl einer Erweiterung der nationalen Wirtschaft. Die autochthone Bevölkerung wurde dabei nicht zur Kenntnis genommen, aber der Raum durchaus als extrem peripheres Gebiet in seiner Rückständigkeit registriert: „El Litoral Recóndito“ (das geheime/vergessene Küstengebiet), „das arme Chocó“, die Anerkennung der staatlichen Vernachlässigung. Der wohlgemeinte staatliche Paternalismus verband sich mit der Trägheit der wenigen in den kleinen Verwaltungszentren niedergelassenen Vertreter staatlicher Politik, die als treue Interpreten und Verfechter der „nationalen Projekte“ zu wirken versuchten.

Aber nichts zeigt das Wesen der staatlichen kolumbianischen Politik gegenüber dem pazifischen Tiefland deutlicher als die juristische Konstruktion des „baldío nacional“. Unter diesem schon angesprochenen Konzept wurde die gesamte Fläche über fast zwei Jahrhunderte hinweg der Kolonisation und Ausbeutung durch auswärtige Personen oder transnationale Unternehmen zur Verfügung gestellt ohne jede Kenntnis oder Berücksichtigung der tradierten Rechte schwarzer Gemeinschaften und teilweise auch der indigenen Gruppen, die wenigstens formal in der Rechtsform der „resguardos“ Schutz fanden.

Indem die autochthonen Schwarzen in „colonos“ ihres eigenen Landes umdefiniert wurden, entzog der Staat ihnen den Zugang zu Besitztiteln und damit Agrarkrediten und technischer Hilfe, es bedeutete ebenso den Ausschluss von nationalen Programmen für Investition und Entwicklung. Diese Situation wurde verschärft durch den Wirtschaftsstil der Enklaven unter Regie großer multinationaler Konzerne, wozu die Rechtsform der Konzession eingeführt wurde. Im Grunde ging es dabei de facto um die Sicherung der Ausbeutung billiger menschlicher Arbeitskraft über lange Zeiträume hinweg, ohne jegliche Gegenleistung für die Umwelt, ganz zu schweigen von sozialen Leistungen für die betroffene Bevölkerung.

Schon vorher wurde das pazifische Tiefland zum „Missionsland“ erklärt. Der Staat kontraktierte die Katholische Kirche[58] um die öffentliche Schulbildung als moderne Ausdrucksform der Missionierung aufzubauen. Vikariate und apostolische Präfekturen sorgten nicht nur für die Sammlung unter den Werten und Interessen der Kirche, sie übernahmen auch die staatliche Rolle bei der Lösung grundlegender sozialer Bedürfnisse, in der Organisation der Bevölkerung um die Kirche herum und in der Entwicklung von Feierlichkeiten und Festen. Es gelang der Kirche, die Zusammenfassung der ländlichen Bevölkerung in konzentrierten Orten durchzusetzen, ring um eine kleine Kirche und eine Schule, und damit die traditionelle disperse Siedlungsform auf den alluvialen Uferwällen der Flüsse zu ersetzen (vgl. Kapitel IV). Diese Aktivitäten förderten das Bild eines Raumes, der für Investitionen wenig attraktiv schien und die verbreitete Vorstellung eines wirtschaftlich wie kulturell rückständigen Gebietes bestätigte, während aus der Sicht der autochthonen Bevölkerung das Bewusstsein der Vernachlässigung und Verelendung sich immer mehr verstärkte, nicht zuletzt unter dem Eindruck von Kampagnen der Politiker, der Kleriker und der Planer.

Sicherlich ist es aus der Sicht der Gegenwart und einer ökologischen Perspektive zweckmäßig, auch von den positiven Konsequenzen dieser Situation in ökologischer, umweltbezogener und kultureller Hinsicht zu sprechen. Aber für die Bevölkerung, die dieser Situation ausgesetzt war, bedeutete es, Generationen von Jugendlichen, die alle Hoffnung verloren hatten, abwandern zu sehen und zu erfahren, was es bedeutet, unter den höchsten Raten der Kindersterblichkeit im Lande, der tropischen Krankheiten und anderer negativer Indikatoren zu leiden. Die Kosten der Vernachlässigung trug die autochthone Bevölkerung, während nationale und internationale Konzessionäre ohne jegliche Kontrolle und Rücksicht die billige menschliche Arbeitskraft und die Ressourcen ausbeuteten.

[58] Wie weit die Katholische Kirche die Rolle der Verwaltung von Gütern und Seelen annahm, wird aus der Unterstützung einiger ihrer Sektoren bei der Organisation indigener und schwarzer Gemeinden in den letzten Jahrzehnten des 20. Jahrhunderts bei deren Forderungen nach Rechten gegenüber dem Staat deutlich.

Es ist darum davon auszugehen, dass neben den ideologischen und rassistischen Elementen vor allem zwei Faktoren die wirtschaftliche Politik des Staates gegenüber dem „rückständigen“ pazifischen Tiefland rechtfertigen sollten: erstens das Fortbestehen des kolonialen Erbes in seiner Charakterisierung als tropischer Regenwald und „Speisekammer“ natürlicher Ressourcen und damit als wichtigstes Merkmal über alle räumlichen Unterschiede hinweg, wie im Abschnitt über die Regionalisierung gezeigt werden wird; zweitens, die pauschale Erklärung der einheimischen Bevölkerung als „colonos“ auf ihrem Nutzland und in ihrem Lebensraum, die als „baldíos nacionales“ erklärt wurden und durch das Gesetz 2 von 1959 Bestandteil der staatlichen „Reserva Forestal del Pacífico“ wurden.

6.1.1 Das pazifische Tiefland Kolumbiens im Rahmen einer Regionalisierung von außen und oben im Laufe der Zeit von der Kolonialzeit bis zur Gegenwart

Die Bemühungen, regionale Unterschiede im kolumbianischen Territorium zu klassifizieren und als regionale Einheiten zu benennen, lagen seit der Unabhängigkeit in den Händen von Geographen und kreolischen Naturkundlern, beginnend mit den bekannten und noch immer hochgeschätzten Arbeiten von Augustin Codazzi. Aber ihre Bemühungen wurden immer wieder behindert durch die wechselvollen politisch-administrativen Gliederungen in einem noch nicht wirklich gefestigten Territorium. Noch nicht einmal die verschiedenen naturgeographischen Raumgliederungen von Velasco y Vergara von 1901 konnten die Dominanz der administrativen Hierarchie Staat – Departement – Munizip überwinden, die seit der Kolonialzeit den Interessen der alteingesessenen wirtschaftlichen und politischen Oberschicht („gamonales, wörtlich Bonzen) Ausdruck und Sicherheit verliehen.

Das wird im pazifischen Tiefland besonders deutlich. Schon in der frühen Kolonia l-zeit dominierten die Auseinandersetzungen zwischen Konquistadoren, in der Kolonialzeit ging es um die Kontrolle über regionale, an Städte gebundene Machtzentren und ihre Einzugsbereiche, etwa um Popayán und Antioquia, und das hat sich in der „republikanischen“ Zeit im 19. Jahrhundert kaum geändert. Im Bestreben zur Entwicklung eines zentralistischen Einheitsstaates während des 20. Jahrhunderts benutzten die Machteliten die historischen Erfahrungen, um parallel zur Kontrolle über regionale Machtzentren das Fortbestehen einer rein extraktiven Wirtschaft in den Randgebieten zu sichern. Sie stützten sich dabei auf die Hierarchie Staat – Departement – Munizip und missachteten sowohl die nach Provinzen organisierten

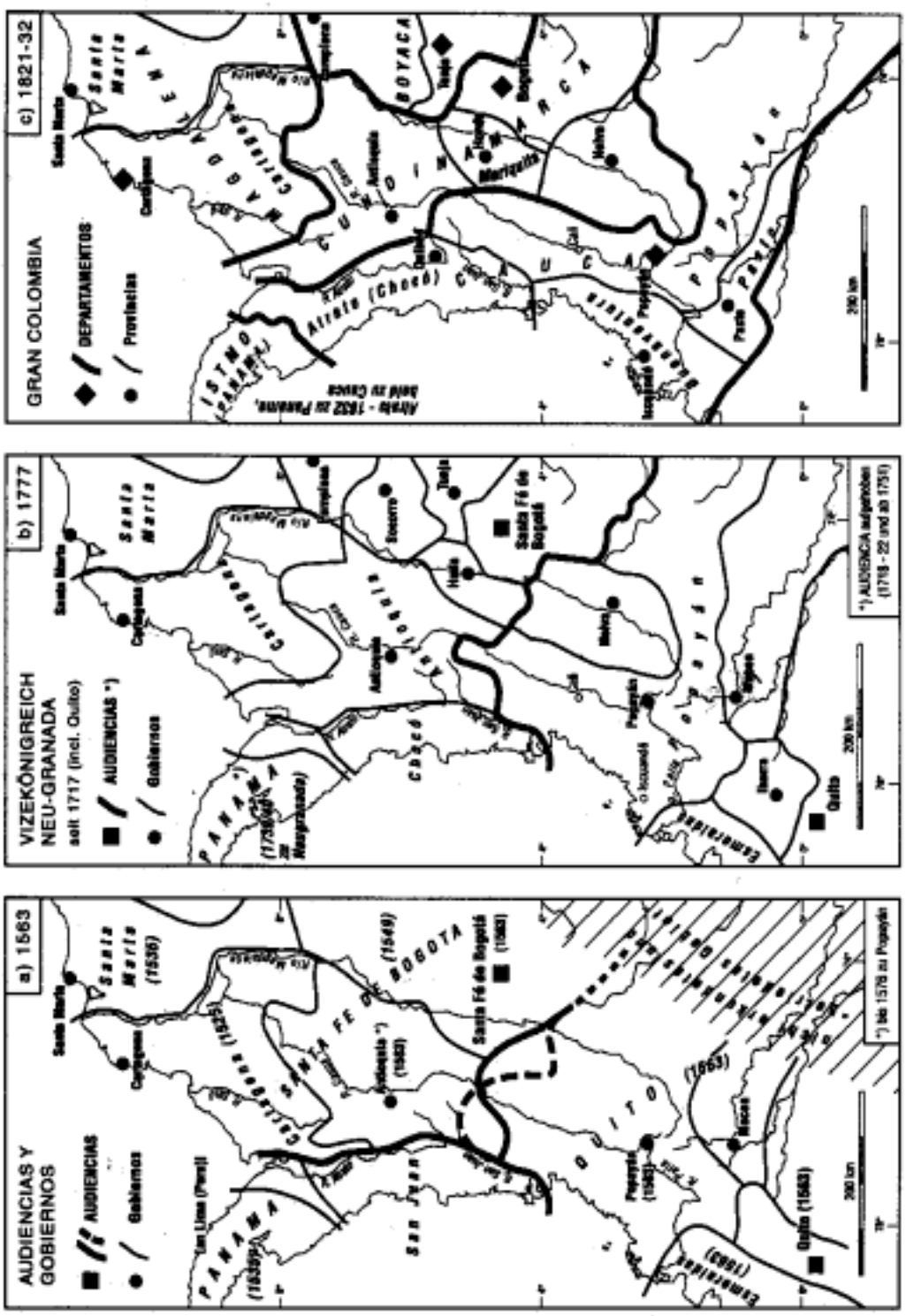

Abb.66: Die Administrative Großräume seit der spanischen Eroberung bis zum 1832

Traditionen der so verschiedenartigen Bevölkerung, wie die regionalen Unterschiede der Wirtschaftsstruktur. Die naturgeographischen Regionalisierungen hatten darum keine unmittelbare Wirkung, sie blieben Schreibtischprodukte und wurden allenfalls zu Materialien für Schulbücher.

Im Blick zurück auf die historische Entwicklung der Territorialgliederung ist von der königlichen Anordnung vom 29. August 1563 auszugehen. In dieser Anordnung wird der Mündungsarm Charambirá des Río San Juan an der Pazifikküste als Südgrenze der Gobernación von San Juan (dem späteren Chocó) festgelegt, die die indigene Provinz von Barbacoas im Süden und das Land der Chibcha im Osten trennt die während der Konquista-Zeit stark interessierten[59] Gebiete. In der Kolonialzeit bliebt das nordwestliche Gebiet als Gobierno del San an bestehen, das südliche Gebiet wurde zusammen mit den südlichen Teilen des Vizekönigreichs Neu Granada als „Provincia Colonial de Popayán" definiert. Diese Nord-Süd-Gliederung blieb während der gesamten Entwicklung bis heute wirksam.

Vom Beginn des 16. bis zur Mitte des 18. Jahrhunderts wurde das Gebiet des heutigen Kolumbien in administrativer Hinsicht durch eine Dreiteilung bestimmt: das Gebiet des Isthmus von Panama, die karibische Küste zusammen mit dem inneren Bergland des heutigen Kolumbien und das Südgebiet (südlich des 4. Breitenkreises). Große Bedeutung hatte die Gliederung nach Audiencias, den obersten kolonialspanischen Behörden der Justizverwaltung und der Kontrolle von Regierungsentscheidungen. Die Audiencia Panama (gegründet 1535) gehörte bis zu ihrer Auflösung 1718 zum Verwaltungsgebiet Peru/Lima und hatte die Kontrolle über das lange als Provinz San Juan bezeichnete Chocó. Für den kolumbianischen Kernraum war die Audiencia Santa Fe de Bogotá (gegründet 1549) zuständig, für das südliche Gebiet einschließlich Popayán die im gleichen Jahr gegründete Audiencia Quito (vgl. Abb. 66a). Der südliche Teil des pazifischen Tieflandes stand unter Kontrolle von Popayán in der Audiencia Quito. Diese Grobgliederung blieb auch nach der Gründung des Vizekönigreichs Neu Granada (1717) erhalten.

Wichtiger als die formelle administrative Zuordnung, an der sich nur wenig änderte (vgl. Abb. 66 b) waren für das pazifische Tiefland die Erkundung und Erschließung und die Kontrolle über die Goldgewinnung. Um 1630 wurden die Indigenas um Barbacoas und Telembí kurz nach der Entdeckung ergiebiger Goldvorkommen „befriedet", Mitte des 17. Jahrhunderts gelang auch die „Befriedung" der Indigenas im Chocó. Das bedeutete eine Machtstärkung zunächst nur für Popayán, später auch für Cali, ebenso die Einfuhr schwarzer Skla-

[59] Vergleiche die Karte über Routen der Konquistadoren, Lage der „primitiven Stämme" und erste Ortsgründungen von Codazzi, gedruckt in IGAC 1997.

ven und eine ständige Ausweitung der Kontrolle nordwärts in Richtung auf den Chocó (Gründung von Quibdó 1690).

Gegen Ende der Kolonialzeit kann für das Pazifische Kolumbien von einer sehr weit gestreuten und isolierten spanischen Besiedlung gesprochen werden, die sich um die Bergbaugebiete entwickelt hatte. Die wechselnden Bezeichnungen und Gebietszuordnungen wurden vor allem von den Auseinandersetzungen zwischen Santa Fé de Antioquia und Popayán bestimmt, die die Kontrolle über das Gold im Chocó suchten. Das blieb im gesamten 19. Jahrhundert wirksam.

Mit der Gründung von Groß-Kolumbien durch die Verfassung von 1821 wurde Neugranada in vier große Departemente gegliedert. Das Departement Cauca mit der Hauptstadt Popayán setzte sich aus den Provinzen Citará, Atrato, Nóvita und Popayán zusammen (Abb.66 c). Die Verfassung von 1832 löste Groß-Kolumbien wieder auf, das Land wurde nun in Provinzen untergliedert. Der Chocó kam zur Provinz Popayán und das pazifische Tiefland südlich des Chocó zur Provinz Cauca. Nach einer Reihe von Territorialkonflikten geriet der Chocó bald wieder unter Regie der Provinz Cauca.

Als „Staat aus Provinzen“ (Borja 1996: 37) entwickelte sich Neugranada, bis 1855 ein föderativer Staatsaufbau beschlossen wurde mit den Teilstaaten Antioquia, Cauca, Cundinamarca, Boyacá, Bolívar, Magdalena, Panama, Tolima, Huila und Santander . Diese wurden in der neuen Verfassung von 1857 als Staaten in der „Confederación Neogranadina“ geführt (Guerra und Pombo Bd. IV: 39). Die Teilstaaten waren auf wirtschaftliche Autarkie in jeder ihrer Provinzen ausgerichtet, das Kapital, die Bevölkerung sowie die wirtschaftliche und politische Macht konzentrierten sich auf die Provinzhauptorte. Einer der stärksten Teilstaaten konsolidierte sich im „Gran Estado del Cauca“, zu dem die Provinzen Chocó, Buenaventura, Cauca, Popayán und das östliche noch kaum erschlossene Territorium von Caquetá gehörten. Die wirtschaftliche Vielfalt und Prosperität der Provinzen ermöglichte den Caudillos wirtschaftliche und politische Reformen, zu ihren eigenen Gunsten.

Der Grundansatz dieses föderalen Systems mit voller Autonomie auch für die Legitimation von Gewalt und das Management von Territorium und Gesellschaft wurde von der Verfassung von 1863 bestätigt, mit der die „Vereinigten Staaten von Kolumbien“ ohne wesentliche Änderung der Territorialgliederung entstanden (eine Ausnahme war die Annektion von Huila durch Tolima). Zu dieser Zeit hatte der Cauca-Staat seine Macht gestärkt, durch den Export von Tabak, Chinin und Kautschuk wie durch die Eröffnung einer Landstraße zwischen Cali und dem Pazifikhafen Buenaventura. Damit wurde allerdings Cali zu einem

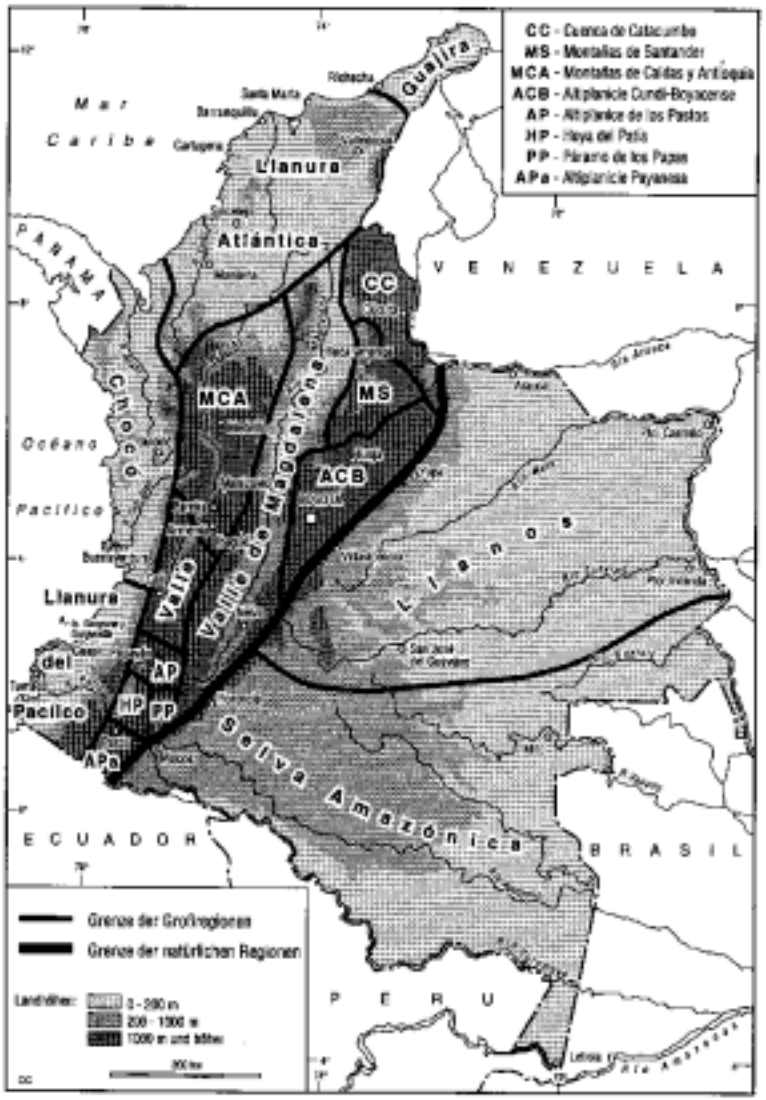

Abb.67: „Die natürlichen Regionen Kolumbiens" nach Vila 1945

Abb.68: Vorgeschlagene Regionalisierung von Tirado Mejía 1983

206

zweiten Machtpol neben Popayán mit der Entfaltung eigenständiger politischer Kraft aufgrund der Wirtschaftsstärke und zunehmender Autonomie gegenüber Popayán. Als um 1877 die Staaten der „Vereinigten Staaten von Kolumbien“ ihre eigenen Departemente, Munizipien und Provinzen gründeten, hatte der Cauca-Staat 16 Provinzen: Atrato (das Gebiet des Chocó), San Juan, Buenaventura, und Barbacoas als pazifische Küstenregionen, dazu die andinen Provinzen Toro, Quindío, Tulúa, Buga, Cali, Palmira, Santander, Popayán, Caldas, Túquerras, Pasto und Obado. Cali war die aktivste und wohlhabendste unter diesen Provinzen, obwohl der Rückgang der Tabakausfuhren eine wirtschaftliche Krise auslöste.

Inmitten dieser allgemeinen wirtschaftlichen und politischen Krise erschien es der Führungsschicht immer wichtiger, einen nationalistisch orientierten Einheitsstaat aufzubauen. In der Verfassung von 1886 gelang es ihr, die Teilstaaten aufzulösen und einen republikanischen Einheitsstatt zu propagieren. Mit dieser Staatsform ging der Staat in das 20. Jahrhundert, zugleich begannen die ersten naturgeographischen Regionalisierungen des Landes. Allerdings setzte sich die hierarchisierte Verwaltungsgliederung, die den Führungsgruppen der „gamonales“ (Bonzen) und den Händlern die Durchsetzung ihrer wirtschaftlichen und politischen Interessen sicherte, vor allem mit den starken Departementen gegen jede räumliche Untergliederung anderer Art durch, die den Interessen der Bevölkerung viel näher gewesen wären.

Die naturgeographische Regionalisierung Kolumbiens begann mit dem Geographen Velasco y Vergara, der 1901 zwei große Naturregionen unterschied, das westliche oder andine und das östliche Kolumbien. In westlichen Teil sonderte er das „karibische System“ und im östlichen die Llanos del Orinoco und Amazonien ab (Abb.2). Das pazifische Kolumbien wurde also nicht als Region oder Unterregion anerkannt fast 45 Jahre später unterschied der Geograph Pablo Vila (1945) 16 Unterregionen innerhalb der beiden Großräume, von denen der östliche durch Hoch- und Tiefebene, der westliche durch gebirgiges Relief bestimmt wird (Abb.67). Im pazifischen Kolumbien unterschied er den Chocó im Norden und die pazifische Tiefebenen südlich von Buenaventura. Dagegen sahen Franco und Ocampo 1965 in ihrer Regionalisierung das pazifische Kolumbien als eine Einheit, als „Llanura del Pacífico“ (Abb. 2). Dieses Konzept lebt unter verschiedenen Bezeichnungen fort, beispielsweise bei Tirado Mejía (1983) als Pazifikküste im Gegensatz zur Atlantikküste (Abb.68). Für das staatliche Instituto Geográfico Agustin Codazzi (IGAC) wird im „Atlas Regional Pacífico“ von 1983 „*der unmittelbar an diesem* (pazifischen) *Ozean liegende Küstenstreifen vom Golf von Urabá im Norden bis zur Grenze gegen Ekuador im Süden*“ als „Región del Pacífico“ definiert. Allerdings bietet

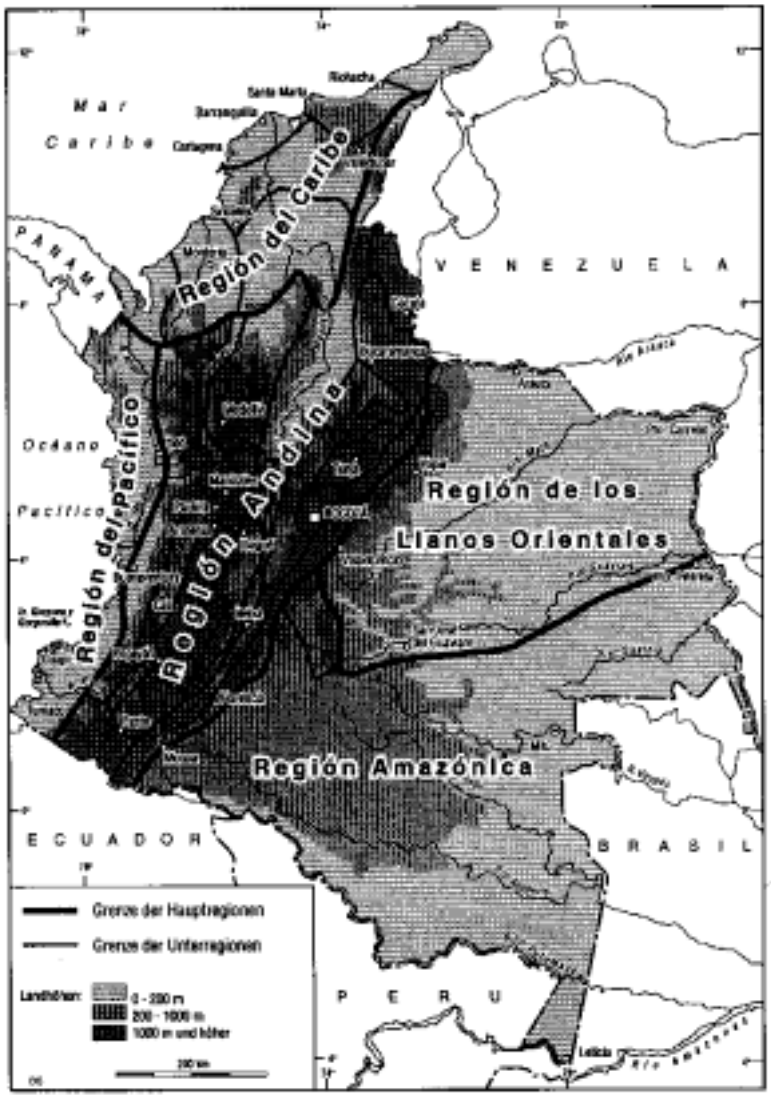

Abb.69: „Die geographischen Regionen Kolumbiens“ nach IGAC 1989

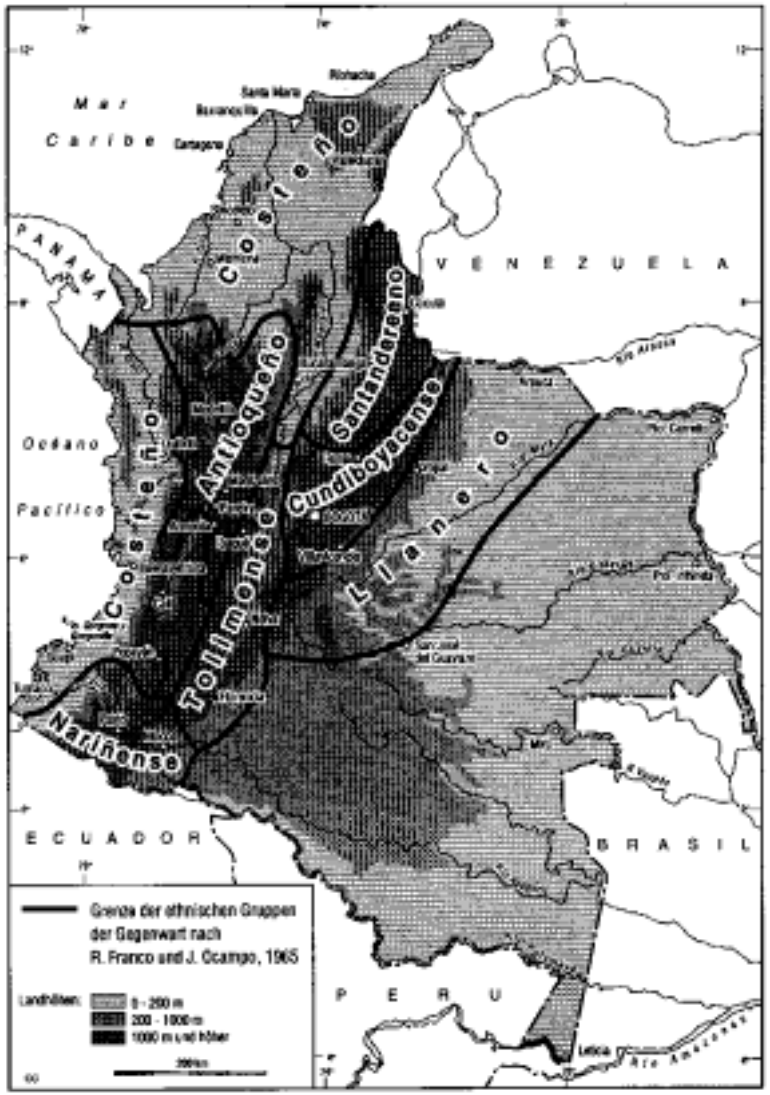

Abb.70: „Die aktuellen ethnischen Gruppen“ nach Franco und Ocampo 1965

208

uns das gleiche IGAC in seinem „Atlas de Colombia“ von 1989 eine gleichnamige Region an, deren Nordgrenze nicht mehr am Golf von Urabá liegt (Abb.69), als wolle man sich auf das Kriterium der Einzugsbereiche von Flüssen und Meere beziehen.

Ein Vergleich dieser Abbildungen lässt erkennen, dass im Laufe des Jahrhunderts die Ostgrenze und die Nordgrenze unterschiedlich gesehen wurden ohne jede Erklärung der verwendeten Kriterien. Einmal folgt die Grenze genau dem Fuß der Westanden und schließt den Südosten des Chocó aus, dann wieder wird nur das zum Chocó gehörende Urabá-Gebiet eingeschlossen, oder auch das von Antioquia. Die Kriterien waren Relief und Gewässer, aber eben auch, und zwar wechselnd, Verwaltungseinheiten und oft eine Mischung beider.

Auch in den kulturgeographischen Regionalisierungen sind die benutzten Kriterien nicht klarer. Beispielsweise werden bei Franco und Ocampo (Abb.70) die ethnischen Gruppen der atlantischen und der pazifischen Zone als Küstenbewohner zusammengefasst, aber während die Bevölkerung am mittleren Río Patía zum großen Teil ausgeschlossen wird, ist Popayán mit überwiegend indigener und mestizischer Bevölkerung mit ganz andersartiger Kultur eingeschlossen. 1991 wurde in der Karte der soziokulturellen Regionen Kolumbiens des IGAC eine Regionalisierung vorgelegt, in der nördliche und südliche Pazifikregion unterschieden werden. Erstaunlicherweise werden dabei die Bewohner am rechten Mittellauf des Atrato der Region Antioquia zugeschlagen, eben aber auch die Bewohner von Quibdó (Abb.71).

Parallel zu diesen Regionalisierungen konsolidierte sich das Projekt eines zentralistischen Nationalstaates. Es sicherte sich die Abhängigkeit der alten Provinzen durch eine Hierarchisierung und Fragmentierung und setzte das Prinzip der Gleichheit und Souveränität bei gleichzeitiger Nichtberücksichtigung der indigenen und schwarzen Ethnien formell durch, indem alle Kolumbianer zu Mestizen erklärt wurden. In der ersten Hälfte des 20. Jahrhunderts verschwand der Staat Gran Cauca zusammen mit seinen Patriarchen. Aus ihm entstanden die Departemente Cauca und Nariño (1905), Valle (1910) und zunächst auch Chocó mit ihrer jeweiligen politischen und wirtschaftlichen Führungsschicht, die in den Hauptstädten residierte, aber unmittelbar von der Zentralregierung in Bogotá abhängig war. In den Küsten-Munizipien der Departemente Cauca, Nariño und Valle und im gesamten Chocó, in dem schwarze und indigene Bevölkerung überwiegt, festigte sich in wirtschaftlicher und politischer Hinsicht eine Minorität von „Weißen und Mulatten“. Sie vertraten die rassistischen und auf Ausschließung bedachten Positionen der regierenden Minoritäten in den Departements-Hauptstädten gegenüber Schwarzen und Indigenas und kontrollierten zum persönlichen Vorteil die wenigen Ressourcen, die aus dem Landesinneren oder der „Sierra“ kamen. Ein Blick

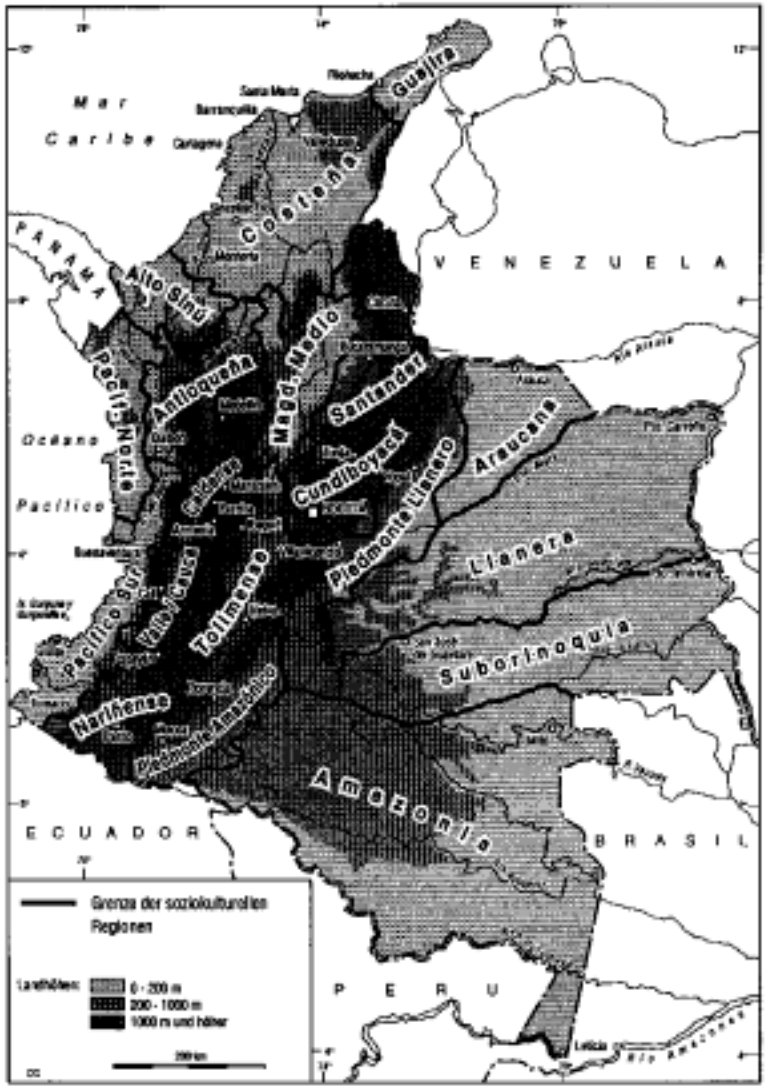

Abb.71: „Die soziokulturellen Regionen Kolumbiens“ nach IGAC 1989

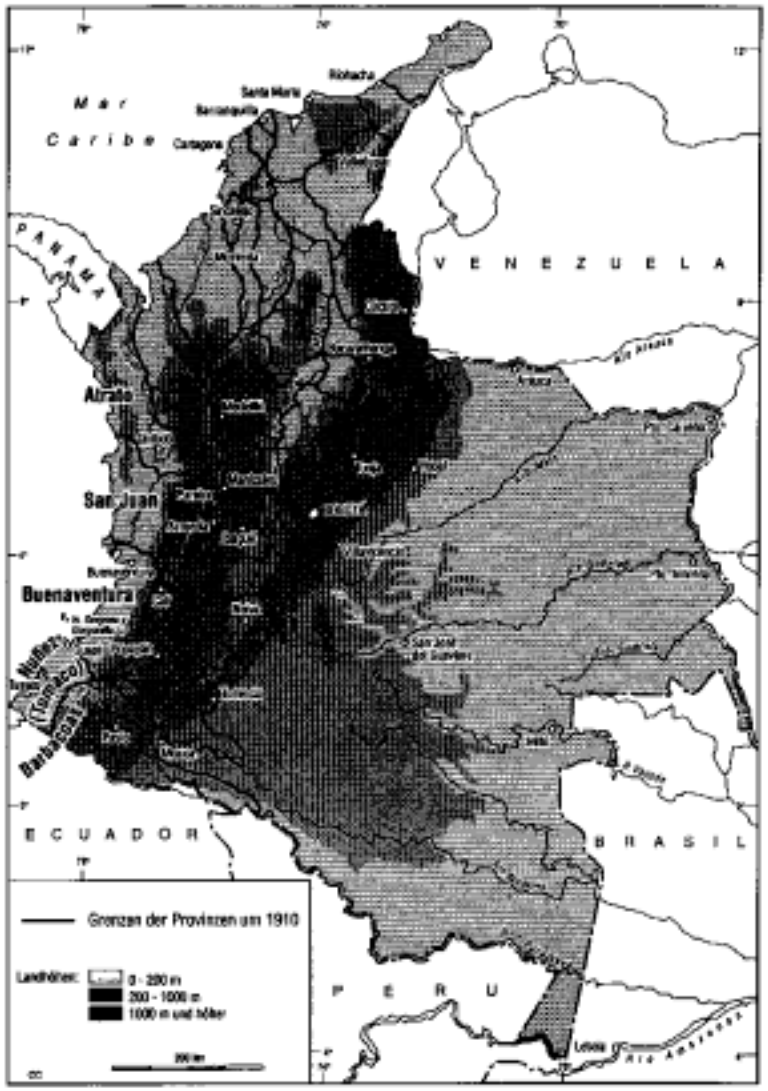

Abb.72: „Die kolumbianischen Provinzen“ nach Borja 1991

210

auf die wichtigsten Verwaltungsgebietsreformen zeigt, dass von den 34 Departementen und 95 Provinzen, die Reyes 1905 in Kolumbien durchsetzte, nur drei die Pazifikregion betrafen, wie die Karte von Borja verdeutlicht (Abb.72): die Provinzen Atrato und San Juan im Departement Quibdó (dem späteren Chocó), Buenaventura, das zusammen mit Cali und Palmira das Departement Cali bildete, sowie Nuñez und Barbacoas als Departement Tumaco. Auf diese Weise blieben die älteren Provinzgrenzen im wesentlichen erhalten, im Gegensatz zum übrigen Kolumbien als sehr ausgedehnte Gebiete. Borja weist darauf hin, dass durch die im Gesetz 65 von 1909 verkündete neue Territorialordnung das Gebiet Chocó, das 1905 als Departement Chocó geführt wurde, der direkten Verwaltung der Zentralregierung unterstellt und ab 1911 dann als „Kommissariat" geführt wurde.

Die Regierung Carlos E. Restrepo nahm zwischen 1910 und 1914 weitere Änderungen in der territorialen Verwaltungsstruktur vor, so dass Kolumbien in 15 Departemente, 2 Intendencias und 7 Kommissariate gegliedert war. Die vier Nachfolge-Departemente des alten Estado del Gran Cauca erhielten nun, bis auf Chocó, einen pazifischen Küstenstreifen, der von den traditionellen Stadtzentren der andinen Zone Cali, Popayán und Pasto aus kontrolliert wurden. Nur der Chocó blieb unverändert mit seinem alten Namen. Diese Tatsache und zusätzlich die Mayorität schwarzer und indigener Bevölkerung in einem Gebiet tropischen Regenwaldes bei relativ geringem Einfluss der Zentralregierung hat eine Umbenennung bis 1947 verzögert. Dabei wirkte sich auch die Entwicklung einer neuen politischen Schicht aus Schwarzen aus, der es unter der drohenden Untergliederung durch die Zentralregierung schließlich gelang, die Durchsetzung eines Beschlusses der Legislative von 1944 zur Schaffung des Departement Chocó durchzusetzen. Auf diese Weise wurde nach 38 Jahren relativer Stabilität der administrativen Gliederung Kolumbiens im Chocó erstmals ein regionaler Widerstand gegen Entscheidungen der Regierung in der Verwaltungs- und Machtgliederung sichtbar. Es ging um die Gliederung nach Departementen, aber auch nach Munizipien und um deren Grenzen, was bisher ohne Rücksicht auf die betroffenen Kommunen „von oben her" durchgesetzt wurde. Zugleich war diese Entscheidung über den Chocó ein sichtbarer Widerspruch zum Zentralismus von Bogotá und den Departements-Hauptstädten, in denen die Monopolisierung der Ressourcen und ihrer Ausbeutung in wenigen Händen war.

Die erste Hälfte des 20. Jahrhunderts kulminierte also mit der Konsolidierung des Departements Chocó. In den übrigen Departementen setzte sich die zentralistische Struktur unter Regie der Departements-Hauptstädte weiter durch, die ihrerseits unter dem zentralistischen Druck der Regierung in Bogotá blieben. Das äußerte sich in enger wirtschaftlicher Abhängigkeit der Küsten-Munizipien dieser Departemente bei Investitionen für Infrastruktur und so-

ziale Leistungen, in der Einfuhr wichtiger Grundprodukte aus den Departements-Hauptstädten in die Küstenzone und temporär in der Ausfuhr von Naturprodukten, ohne dass sich nennenswerte regionale Märkte entwickelten. In diesem Rahmen entstanden mit der Gold- und Platingewinnung und der verstärkten Produktion von Chinin, Naturkautschuk, Elfenbein-Nüssen und Holz geschlossene Transportketten: Tumaco - Pasto (verstärkt durch den Bau der Straße), Guapi – Buenaventura (Schiffstransport), Buenaventura - Cali – Bogotá (Eisenbahnlinie und Straße), Medellín – Quibdó – Istmina – Pereira (Straße), Quibdó – Turbo – Cartagena (Schiff). Ein regionaler Markt entstand auch dadurch nicht. Trotz der verstärkten Kontakte der Bevölkerung zwischen dem Norden und dem Süden der Pazifikregion und zunehmender Binnenwanderung entstand kein regionales Bewusstsein.

Die Reproduktion einer zentralistischen, „vertikalen“ Struktur zwischen Departements-Hauptstädten und Munizip-Hauptorten blieb auch in der zweiten Hälfte des 20. Jahrhunderts bestimmend, allerdings dominierte Cali mit dem Cauca-Tal die gesamte wirtschaftliche Entwicklung in der Pazifkregion. Gleichzeitig kämpfte die Oligarchie der Kaffeeproduzenten im „alten Caldas“ um den Zugang zur Pazifikküste im Chocó-Gebiet und um die wirtschaftliche Kontrolle. Der Konflikt zwischen diesen beiden regionalen Interessengruppen bestimmte die Aktionen des Zentralstaates in diesem Gebiet.

Ein weiterer Faktor, der die Pazifikregion unmittelbar betrifft, ist die in der zweiten Hälfte des 20. Jahrhunderts zunehmende Verbindung der Regionalisierung Kolumbiens mit der Suche nach einer Lösung aktueller Probleme in der Planung. Es entstanden regionale autonome Korporationen (Corporaciones Autónomas Regionales) und andere Formen bis zu organisierten Planungsregionen. Diese Regionen und Regionalisierungen entstanden und entstehen aus akademischen und aus pragmatischen Bemühungen von Planern und Bürokraten, die Gebietseinheiten definieren, die relativ homogen und räumlich zusammenhängend sein sollen, aber letztlich externe Vorschläge außerhalb der inneren Dynamik und der wirklichen sozio-kulturellen Prozesse in den Gebieten der ansässigen Bevölkerung sind. In allen Bemühungen um Regionalisierung „von oben und außen her“ bleibt die politisch-administrative Hierarchie Staat – Departement - Munizip sichtbar. Das bekannteste und am häufigsten angewandte Konzept ist das von Guhl und Fornaguera (1965), das auf dem Prinzip der zentralörtlichen Gliederung beruht (Abb.73). Dabei wird Quibdó dem Einzugsbereich von Antioquia mit dem Zentrum Medellín, das Gebiet um Tumaco, Buenaventura und Istmina dem Zentrum Cali zugeordnet. Auf diese Weise wird die bisher anerkannte und naturgeographisch eindeutige Region des kolumbianischen Pazifik vollkommen zerstört. Diese Planungsregionen wirken sich, anders als die naturräumlichen Gliederungen, unmittelbar auf das Leben der

Einwohner aus, denn sie bestimmen die Zuweisung von Finanzmitteln und die künftigen Entwicklungsprojekte.

Einer der bekanntesten Ansätze in der Entwicklung regionaler Planungskonzepte waren die seit den 50er Jahren aufgebauten autonomen Korporationen für Regionalentwicklung (Corporaciones Autónomas de Desarrollo Regional). Sie wurden gegründet, um die Bereitstellung elektrischer Energie zu sichern, widmeten sich aber auch dem Management der natürlichen Ressourcen und unterstützten die Politik von der Kolonisation bis zu Projekten der Stadtentwicklung. Diese sehr breite und diffuse Aufgabenzuweisung war in den meisten Fällen an die Departementsgrenzen gebunden. Im pazifischen Tiefland wurden als erste die Corporación del Valle de Cauca (CVC) als Steuerung der Plan de Desarrollo Integral de la Costa Pacífica (Pladeicop)[60], die Corporación para el Desarrollo del Chocó (CODECHOCÓ), die Corporación para la reconstrucción del Cauca (CRC) und die Corporación para el desarrollo de Nariño (CORPONARIÑO) eingerichtet. Diese Institutionen werden heute stark kritisiert, weil ihre Programme und Aktionen eine soziokulturelle Ausrichtung vermissen lassen.

In den 50er Jahren entstanden umfangreiche Studien, wie der „Bericht Currie" (1950) und die „Misión Lebret" (1958), die die sozialen Bedingungen im pazifischen Tiefland völlig außer Acht ließen und „*sich nur darauf beschränken, die komparativen Nachteile* (dieses Gebietes) *zu kommentieren und einige Arbeiten zur Infrastruktur vorzuschlagen, sowie Vorhaben einer Studie des Gebietes unter Regie der UNESCO zu fordern"* (Velasco 1993: 13). Zehn Jahre später wurde im Rahmen der Verfassungsreform von 1968 die Planung zum Staatsprinzip erklärt. Damit sollte endlich die in einer 1965 als Vereinbarung zwischen dem Weltwährungsfond, der AID und der kolumbianischen Regierung unterzeichneten „Absichts-Charta" geforderte Stärkung der Planungsorganismen umgesetzt werden. In dieser Zeit wurde ein großer Teil der Infrastruktur-Projekte entworfen, die die Existenz der lokalen Bevölkerung im pazifischen Tiefland bedrohen, darunter große Wasserkraftwerke und die Carretera Interamericana. Eine der Konsequenzen war in den 70er Jahren die Gründung der Consejos Regionales de Planificación Económica y Social (CORPES), die den Auftrag hatten, eine ausgeglichene innerregionale Entwicklung zu fördern, die zugrundeliegenden Einheiten zu stärken

[60] Der 1984 bis 1992 durchgeführte „integrale Entwicklungsplan für die pazifische Küstenzone" (Plaidecop) wurde von Cali aus durch die CVC koordiniert. Die Plan zielte auf dir interinstitutionelle Koordination der verschiedene Pläne und Projekte mit dem Staat und auf internationale Hilfe für die sogenannte „pazifische Küstenzone" ab. Er konnte allerdings der Eifersüchtelein und Interessen der Bonzen und der Politiker , die in den anderen Departementen vertreten waren, nicht überwinden (vgl.Pedrosa1996).

und regionale Entwicklungspläne vorzubereiten (Massiris 1997: 3)[61]. Die Leistungsbilanz dieser Gründungen ist kümmerlich, wozu viele Bedingungen beitrugen, besonders die starke Abhängigkeit der CORPES vom Staat und der Abteilung für Nationalplanung, was einen Verlust von Autonomie zur Folge hatte. Im Fall der „CORPES del Occidente", die aus den pazifischen Küsten-Departementen besteht, und der CORPES der „Kaffeezone" (mit den Departementen Antioquia, Caldas, Risaralda und Chocó) äußert sich das in der offensichtlichen Ungleichheit zwischen den Departementen und in ihrem Inneren zwischen den Munizipien.

In allen diesen Bemühungen gibt es keine „Pazifikregion", wie sie heute definiert wird[62]. In allen Vorschlägen erscheint sie aufgeteilt, mit verschiedenen Zentren oder, wie im Falle der „CORPES del Occidente", als Bestandteil einer größeren Einheit. Das gilt auch für die 80er Jahre, als durch kulturgeographische und agrarsoziale Beiträge von Forschern aus der deutschen und französischen Schule das schlichte Konzept der Territorialgliederung sich zur „territorialen Neuordnung" wandelte und die Komplexität des Problems sichtbar wurde.

In der allgemeinen Diskussion der 80er Jahre über Region und Regionalisierung ist die Position von Fals Borda wichtig und ganz andersartig. Er betont die Wichtigkeit, den Regionen ihren Charakter als territoriale Einheiten und das Vorrecht bei der Definition ihrer eigenen Entwicklung zurückzugeben (Fals Borda 1988). Dieses Konzept prägt alle nachfolgenden Bemühungen im Rahmen der verfassungsgebenden Versammlung für die neue Verfassung[63], aber der Widerstand der traditionellen politischen und wirtschaftlichen Interessen bleibt sehr stark. Das wird bei den Auseinandersetzungen um die neue Kommission für territoriale Neuordnung (Comisión de Ordenamiento Territorial, COT) deutlich. Sie arbeitete zwischen 1991 und 1994 mit drei Sekretariaten, dem allgemeinen, dem technischen und dem administrativen.

---

[61] Gleichzeitig schlug die Planungsabteilung der Regierung zwei Alternativen vor: 1976 ein Modell der zentralörtlichen Regionalisierung („regionalización nodal"), deren Verwaltungszentren und Gebiete als Grundlage für die Neudefinition des politisch-administrativen Netzes dienen sollte. 1978 wurde dann ein Regionen-Modell für die Dezentralisierung der Verwaltung vorgestellt, in dem die Regionen größer als die Fläche der Departemente waren, was einen großen Fortschritt darstellte, aber in den folgenden Jahrzehnten wiederholt heftig angegriffen wurde.

[62] Gemeint ist damit eine Berücksichtigung der soziokulturellen Merkmale, wie sie 1957 von Robert West in seinem klassischen Buch herausgestellt wurde. West wurde weder von den Politikern noch von den Wissenschaftlern wirklich verstanden.

[63] Nach den Artikeln 306 und 307 der neuen Verfassung müssen die kolumbianischen Regionen geschaffen werden als Ergebnis oder aus der Verständigung zwischen den entsprechend autorisierten Regierenden der Departemente in zwei Formen oder Phasen: erstens Region als Verwaltungs- oder Planungseinheit (RAP), die aus zwei oder mehr Departementen besteht (die notwendigerweise aneinander grenzen müssen); zweitens als volle territoriale Einheit (RET), sobald die RAP wenigstens ein Jahr funktioniert hat, Zustimmung von der COT und einem besonderen Gesetz durch das Parlament hat und dieses durch die Bürger der beteiligten Departemente in einem Referendum bestätigt wurde. Durch dieses Gesetz erhält die Region Zugang zum Nationalfonds, in den die Lizenzgebühren für die Nutzung von Ressourcen eingehen, und eine in Artikel 287 der Verfassung bestätigte Autonomie hinsichtlich Zuständigkeit, Ressourcen und Autorität.

Abb.73: „Die geo-wirtschaftlichen Regionen Kolumbiens" nach Guhl und Fornaguera 1969

Abb.74: Vorschlag für Verwaltungs- und Planungsregionen nach Comisión de Ordenamiento Territorial 1994

215

Diese verwandelte sich „*in ein Sammelbecken für die territorialen Erwartungen des kolumbianischen Volkes"* (Fals Borda 1994: 2).Der Vorschlag der COT, Verwaltungs- und Planungsregionen mit Provinzen und Gruppen von Deputierten und Verbänden der Landkreise („Regiones Administrativas de Planificación con Provincias/Círculos de Diputados y Asociaciones de Municipios") zu schaffen, gründete sich auf drei neue Instanzen, die von der Verfassung vorgesehen waren: die Region, die „indigenen Territorien" (ETIS) und die Provinzen. Allerdings blieben diese Instanzen an die traditionelle Verwaltungsgliederung gebunden, weshalb es nicht überrascht, dass die Verbreitung der acht Regionen aus diesem Vorschlag (Abb.74) sich kaum von dem Vorschlag von Guhl und Fornaguera von 1969 auf der Grundlage der zentralörtlichen Gliederung (Abb.73) unterscheidet. Nach dem Vorschlag der COT soll es im pazifischen Tiefland zwei Regionen geben, Pacífico Norte und Pacífico Sur (Abb.74). Die Nordregion soll aus den Departementen Chocó, Antioquia, Risaralda, Caldas und Quibdó bestehen, die südliche aus Valle, Cauca und Nariño. Damit soll der Existenz der zwei städtischen Epizentren Medellín und Cali und ihren Einzugsbereichen entsprochen werden. Obwohl in der Abb. 74 beide Regionen getrennt dargestellt werden, geht COT davon aus, dass eine Vereinigung der beiden Regionen zu einer großen Pazifikregion möglich ist, sofern die Bevölkerung es wünscht und beschließt. Allerdings ist das Gesetz, das eine solche Initiative einleiten kann, bis heute nicht vom Parlament bestätigt worden. Die politischen Führungsschichten haben weiterhin das Wort und auch die politische Macht.

Damit wird klar, dass der Prozess der Stärkung des zentralistischen Staates im 20, Jahrhundert eng an die Einrichtung von Departementen als von der Zentralmacht abhängigen territorialen Einheiten gebunden war und gleichzeitig das föderalistische System der Provinzen im 19, Jahrhundert aufgehoben wurde. Das bedeutet für das pazifische Tiefland, dass mit dem Verlust der wirtschaftlichen und politischen Macht der alten Oligarchie aus dem Cauca-Tal die Aufteilung in Departemente möglich wurde. Damit wurden die Möglichkeiten des Austausches und der Kommunikation untereinander und die Schaffung eines regionalen Marktes weiter erschwert, weil jedes sich entwickelnde kleine städtische Zentrum nun von der Verwaltung in der jeweiligen Departements-Hauptstadt und den entsprechenden politischen Führungsschichten abhängig wurde. Diese Entwicklung verschärfte sich durch die Wirtschaftspolitik der Konzessionen von Ressourcen-Ausbeutung und das Fehlen regionaler Entwicklungspläne, denn alle Vorhaben waren Infrastruktur-Maßnahmen sektoraler Ausrichtung mit dem primären Ziel, die Voraussetzungen für Investitionen und für die Rolle der großen wirtschaftlichen Machtzentren Medellín und Cali zu sichern.

Auf diese Weise spiegelt die vom COT vorgeschlagene Regionalisierung sehr klar den historischen Hintergrund einer Bemühung der Machtzentren Medellín in der „Kaffeezone“ und von Cali wider, Zugang zum Pazifik zu erreichen. Dafür wurden Einflusszonen untereinander aufgeteilt in der Form von Korridoren, die teilweise durch die natürlichen Gegebenheiten vorgezeichnet sind. Vor allem wirkt das Ziel, die riesigen Regenwaldgebiete unter die wirtschaftliche Kontrolle zu bringen, das heißt jene fast 10.000 km_, die nicht lange zuvor als „baldíos nacionales“ im Sinne eines Niemandslandes definiert wurden.

6.1.2 Die agraren Besitzverhältnisse und die staatliche Politik

Viele Aspekte lassen die Perzeption des pazifischen Tieflandes und seiner Bewohner in der Sicht des nationalen Maßstabs erkennen, aber nach meiner Überzeugung wird die mentale Karte aus der Sicht von außen und oben am deutlichsten in der Politik über die agraren Besitzverhältnisse. Mit der Erklärung der Unabhängigkeit von Spanien wurde als Teil der Territorien des entstehenden kolumbianischen Staates alles Land ohne anerkannten Besitztitel als „baldío nacional“ verstanden[64]. Was anfangs als Einschluss von Flächen in eine entstehende Republik erschien, wandelte sich schließlich in eine Art von Ausschluss vom nationalen Leben. Das juristische Konzept der „baldíos“ wurde über eineinhalb Jahrhunderte auf das gesamte pazifische Tiefland angewandt und leugnete die territorialen Rechte, ja die Existenz seiner schwarzen und indigenen Bewohner, während neue Besitzformen wie die der Bergbaukonzerne entstanden und die Holzausbeutung mit der Schaffung der allgemeinen „Waldreserve des Pazifik“ reglementiert wurde. Die Folgen dieser Entwicklung, mit der der Fortbestand der alten Perzeption über den Raum immer wieder bestätigt wurde, lassen sich unter acht Teilaspekten charakterisieren.

1. Sobald der Staat das Land zu „baldíos nacionales“ erklärte und sich damit das Recht gab, über ihre Nutzung, Verteilung und besitzrechtliche Aneignung zu verfügen, wurde jede Person oder Gruppe ohne formellen Besitztitel zum „colono“, das heißt zum de-facto-Besitzer über die sogenannten „Verbesserungen“ (mejoras), wie die angelegten Kulturen und die eingebrachte Infrastruktur, aber ohne Besitz oder gar Eigentumstitel über den Boden. Durch diese juristische Konstruktion wurden die schwarzen Bewohner zu „colonos“ auf ihrem eigenen Land, in Unkenntnis der spezifischen Formen ihrer Aneignung von Raum und der Ausübung ihrer Territorialität.

Dieser Tatbestand wurde entscheidend bei der Landtitelvergabe durch das INCORA (Instituto Colombiano de la Reforma Agraria), der Abgrenzung und dem Management der

[64] Gamboa (1999: 132) führt an, dass 1821 für 75 % des nationalen Territoriums keine Besitztitel vorlagen.

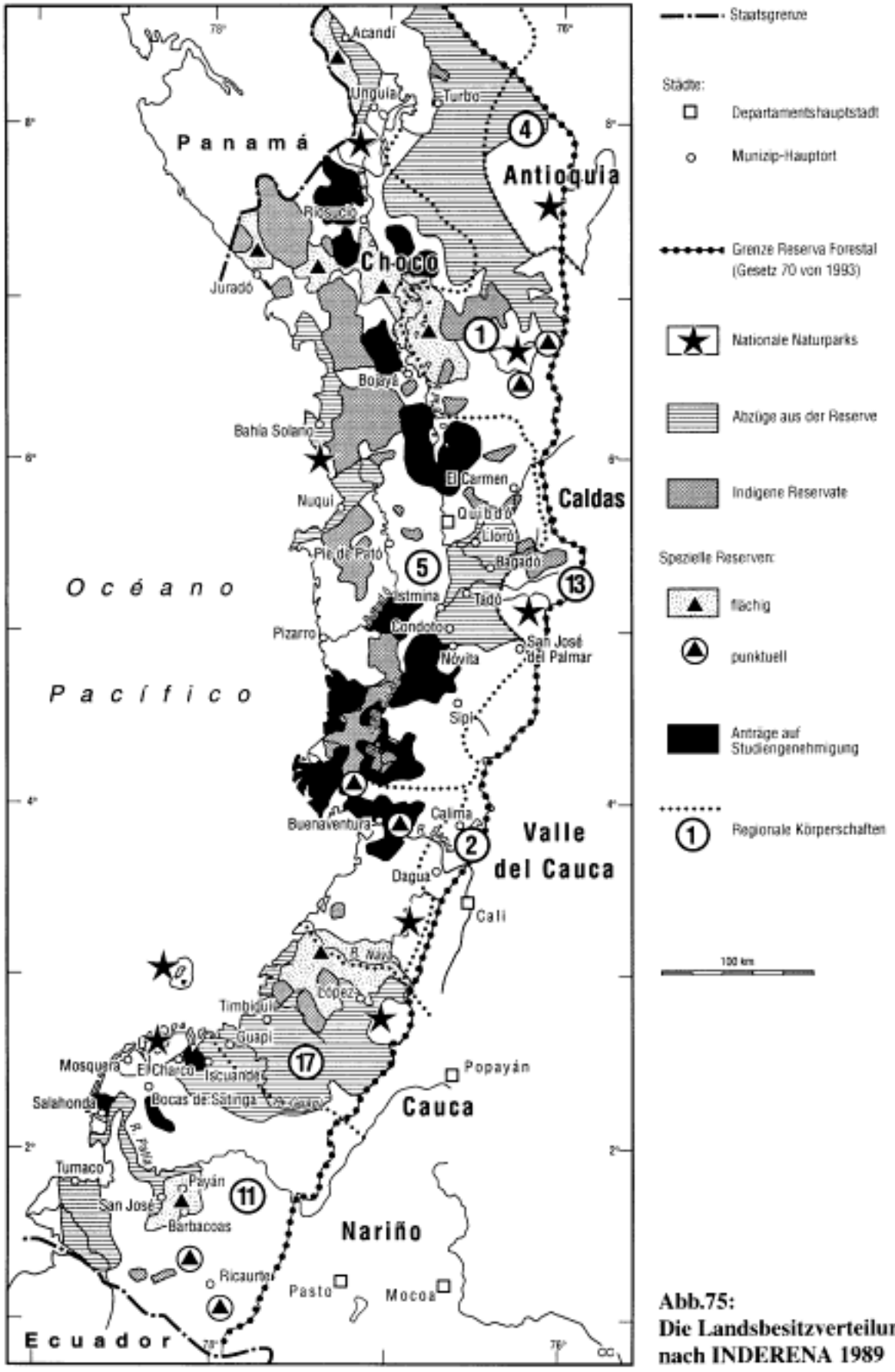

Abb.75:
Die Landsbesitzverteilung nach INDERENA 1989

Indianerreservate („resguardos indígenas“), der Abgrenzung und Verwaltung der Nationalparks, bei anderen Aktionen gegenüber dem Wald unter Regie der INDERENA (Instituto Nacional de los recursos naturales renovables y del medio ambiente) und bei allen Maßnahmen der Wirtschaftspolitik gegenüber dem pazifischen Tiefland im 20. Jahrhundert. In der Abb. 75 ist zu erkennen, dass bereits mit Ausnahme der 159 indigenen Reservate („resguardos indígenas“) mit einer Gesamtfläche von 540.759 ha, der größte Teil der Reserva Forestal del Pacífico, vom Staat durch INCORA und INDERENA koordiniert wurde. Dazu gehörten die Nationale Naturparks, Gebiete mit Studiengenehmigung und Abzüge aus der Reserve für die Kolonisation oder die Vergabe von Landtiteln. Alle diese Gebiete wurden auf regionale Ebene durch die entsprechenden Regionale Körperschaften verwaltet. Die 6 nationalen Naturparks umfassten nur 449.500 ha., während allein die 18 Gebiete mit Studiengenehmigung 650.338 ha. ausmachten, die 9 Gebiete als „Abzüge aus der Reserve“ 1.968.700 ha und die 14 „speziellen Reserven“ 817.082 ha, also insgesamt 3.376.140 ha oder sechs mal mehr als die Naturparks (vgl. Abb.75).

2. Die Landbesitzverhältnisse der schwarzen Bevölkerung, die sich aus der Tradition der Sklaverei vor allem während eines Jahrhunderts der freien Ansiedlung und der Synthese ihrer eigenen Produktionstechniken entwickelten, werden als „traditionelle Besitzverhältnisse“ bezeichnet. Nelly Rivas unterstreicht, dass unter den Schwarzen *„… das Prinzip der Territorialität und die Eigentumsrechte beruhen auf dem Respekt; die Eigentumsrechte werden verstanden als die Inhalte, die die Subjekte den Grenzen und den Nutzungen ihrer Räume geben und die Formen, in denen sie diese begreifen, aushandeln und in Traditionen verwandeln. Das Territorium gründet sich auf die Arbeit und die in ihm sichtbaren Zeichen von Arbeit“* (1999: 37). Es handelt sich um eine de-facto-Besetzung, die aus Arbeit gewonnen wird. Von Anfang an respektiert die Bevölkerung die Zeichen für Reichweite, die Markierungen aus natürlichen Gegebenheiten oder natürlichen Grenzzeichen, auch über lange Zeiten der Abwesenheiten hinweg; die Schwarzen haben es gelernt, Antworten gegenüber der benachbarten Umwelt zu finden, die ihren materiellen und geistigen Bedürfnissen entsprechen. Daraus entwickelte sich eine geographische Verortung und Kodierung des Territoriums, die immer auch figürlich und symbolisch ist und dabei die Vertrautheit aus der Geschichte lebendig erhält (Restrepo 2001).

Außerdem ist der individuelle Charakter des Landbesitzes im Gegensatz zur Existenz-kollektiver oder kommunaler Nutzungsrechte zu berücksichtigen, das heißt die Unterscheidung zwischen „centro“ und „monte“ (wörtlich Wald, Busch), wobei „monte“ Land ohne Besitzer ist, jungfräulich und nutzbar durch jeden, der es benötigt. Das Land hat als solches kei-

nen Tauschwert, sondern nur einen Nutzungswert und einen Wert als Garant des Patrimoniums. Individuell genutztes Land wird erhalten, vorwiegend durch Erbe, Kauf oder Leihen. Das Territorium ist deshalb kein Katasterdatum und die Beziehung zu ihm nicht auf Nutzung oder Transformation beschränkt. Das staatliche Konzept des „baldío" wird darum durch die schwarze Bevölkerung nach ihrer eigenen Kosmovision umkodifiziert. Für sie sind „baldíos" die Ländereien, zu denen alle Zugang haben,, weil sie im Grunde kommunalen Charakter haben, auch wenn sie traditionelle nach „centro" und „monte/montaña" unterschieden werden. Unabhängig von dem aus staatlicher Sicht „illegalen" Charakter der meisten Nutzparzellen haben die Einwohner Mechanismen entwickelt, um mit dieser „Illegalität" umzugehen. Beispielsweise reklamieren die Einwohner in den Guandal-Wäldern[65] nicht den Wald als Besitz, sondern nur die verwertbaren Stämme. Die Jagdbeute gehört dem, der sich erlegt oder der auf irgendeine Weise an der Jagd beteiligt war, der „Besitzer" des Waldes hat per se keinen Anteil daran. Ähnlich geschieht es mit den Früchten der Wälder und den Heilpflanzen, die „freie Güter" sind (Restrepo 1995, zitiert durch Del Valle 1996: 451).

Diese Aussagen beziehen sich nur auf ländliche Gebiete. In den städtischen Siedlungen werden nach meiner Kenntnis entgegen den Aussagen der meisten Autoren viele der genannten Mechanismen in der Definition von Besitzrecht bewahrt. Bis Ende der 80er Jahre konnte sogar in einem städtischen Zentrum, wie Buenaventura die „Straßen der Verwandtschaft" und die „barrios" oder „sectores" einer Straße wiedererkannt werden, die sich wie im ländlichen Raum auf einen gemeinsamen hydrographischen, auf einen Fluss bezogenen Ursprung bezogen. In allen städtischen Zentren entlang der kolumbianischen Pazifikküste hat sich nicht nur diese territoriale Dynamik rings um die Verwandtschaft erhalten, während die Besitztitel seltener sind und in den neuen „barrios" gar nicht existieren; die kleine Parzelle, auf der ein Haus steht, wird respektiert gemäß den Normen, die am Herkunftsort, dem Herkunfts-Fluss galten. Das bedeutet, dass die neuen Siedler in den Städten ein Erbe mit sich tragen, das an die neuen Bedingungen angepasst werden kann; sie überleben durch den Austausch von Gütern und Dienstleistungen mit der Verwandtschaft am Fluss.

Von dort kommen die „Rationen" von Gemüsebananen, das Obst und der Reis, die einem Nachbarn oder Familienmitglied mitgegeben werden, der bei den städtischen Bewohnern übernachtet, wenn er eine städtische Dienstleistung aufsucht.

[65] Als Waldsystem wird der Name nicht von einer Art oder einer floristischen Varietät abgeleitet sondern von den Bodenbedingungen. Man bezieht sich darum auf den „guandal-Boden", d.h. sumpfigen Boden und meint damit einen komplex von Pflanzengemeinschaften: „sajales", „cuangariales", „naidizales", „gemischter guandal" und andere Assoziationen (Del Valle 1996).

3. Unter dem Schutz des juristischen „baldío"-Konzeptes breitete sich die extraktive Wirtschaft im pazifischen Kolumbien aus, die bis heute das pazifische Tiefland regiert und mit deren Hilfe „die Kolumbianer" versucht haben, das Tiefland bis zum Golf von Urabá zu „zivilisieren". Unter dieser Zielvorstellung gab es verschiedene Optionen: Bau von Eisenbahnlinien und Straßen, um die Kolonisierung zu beschleunigen, Gewinnung von Tannin aus den Mangroven für die Gerberei-Industrie, Holzausbeutung und –Verarbeitung zur Gewinnung von Bauholz, Pressholz und Holzmasse, die Gründung von Unternehmen zur Ausbeutung der Goldseifen an den Flüssen, Anbau der afrikanischen Ölpalme, Import von Büffeln als Arbeitstiere und zur Produktion von Milch und Fleisch, Aussaat von Reis, Konservenfabriken für Palmenherzen, Umwandlung der Mangroven in Becken für Garnelenzucht, Gründung von Agrargenossenschaften, Anbau von Gemüse- und Obstbananen und Hunderte anderer Projekte, die in den Köpfen der Fortschrittsgläubigen blieben, die von einem blühenden Agrarland träumten.

New Timbiquí, Gold Mines, Chocó Pacífico, Telembí Gold Mines, das sind einige der transnationalen Bergbaugesellschaften, die sich in den ersten drei Jahrzehnten dieses Jahrhunderts im pazifischen Tiefland niederließen. In Andagoya/Chocó arbeitet die „Chocó-Pacífico mit hohen Infrastruktur-Investitionen und bedeutet ebenso wie die „Telembí Gold Mines" in Barbacoas Gold und Platin bis weit in die 70er Jahre hinein aus. Sie wurden zum Arbeitsplatz für Tausende von Zuwanderern aus allen Gebieten des pazifischen Kolumbien, viele der Zuwanderer und ihrer Familien gaben dafür die individuelle Goldwäsche an den Flüssen auf.

Verglichen mit der Sammelwirtschaft von Elfenbein-Nüssen (tagua, zur Produktion von Knöpfen), Chinin und Naturkautschuk hinterlässt die Arbeit der Bergbauunternehmen unauslöschliche Spuren in der Natur, in der Wirtschaft, in der räumlichen Verteilung der Bevölkerung und in den Landbesitzverhältnissen. Familienbindung und Landnutzung verlieren ihre Tradition der nach Flusssystemen gegliederten Familienstämme, weil die produktiven Flächen nun in den Besitz der Bergbauunternehmen übergegangen sind. Was bleibt sind Abraumhalden.

4. Mit der Einführung des „baldío nacional" wurde das pazifische Kolumbien überwiegend zum Niemandsland, das nun für die Kolonisation und Ausbeutung durch Privatpersonen und Unternehmen verfügbar wurde. (Pardo 1996; Uribe 1993). Mit dem Gesetz 2 von 1959 bestätigte der Staat in juristisch verbindlicher Form seine absolute Unkenntnis der Landbesitzverhältnisse der lokalen Bevölkerung im pazifischen Tiefland, indem er 9.800 km_

tropischen Regenwaldes zur „Reserva Forestal del Pacífico“ erklärte (BIOPACIFICO 1998, Bd.1: 36). Paradoxerweise führte das, entgegen der Annahmen, zu einer Schwächung der Möglichkeit nachhaltiger Nutzung der Ressourcen durch die lokalen Gemeinschaften, weil die juristische Erleichterung für den Aufbau konkurrierender Ausbeutungsunternehmen durch nationale und internationale Holzunternehmen dem entgegenstanden. Diese Unternehmen verstärkten den Druck zugunsten der Holzgewinnung und suchten die Realisierung von Profiten in möglichst kurzer Zeit.

Für alle diese kommerziellen Ansätze werden Abstriche von der Waldreserve vorgenommen; nach INDERENA waren dreißig Jahre nach Verkündung des Gesetzes von 1959 schon 25 % der Gesamtreserve, das heißt etwa 2.500 km_, aus der Reserve abgezogen (vgl. Abb.75). Von diesen Abzügen gingen 45 % an die Ansiedlung von Kolonisten in Dabeiba-Riosucio, Bahía Solano, Bagadó-Istmina-Quibdó im Chocó, im Departement Cauca Guapi, in Nariño Salahonda, Tumaco und Mira. 28 % gingen an Genehmigungen für Studien und Ausbeutung von Waldreserven, 27 % an „Spezialreserven“ zur waldwirtschaftlichen Forschung und Schutz (vgl. Abb. 76).

„Wie im Fall des Goldbergbaus sieht die extraktive Holzwirtschaft die Wälder als unbegrenzt und Niemandsland, das heißt ohne Wert. Die Waldflächen erscheinen in den meisten Fällen ohne landwirtschaftlichen Wert und wegen der sehr langen Dauer zuwischen der Holzgewinnung und einer möglichen Erneuerung der Holzbestände als Flächen ohne wirtschaftliche Bedeutung. Mehr noch, auch einem lebenden Baum im Küstengebiet wird kein wirtschaftlicher Wert zuerkannt, der stellt sich erst ein, wenn der Baum gefällt wird. Zusätzlich werden die mit der Erneuerung der waldwirtschaftlichen Ressourcen verbundenen Kosten nicht in den Preis für das Holz *eingerechnet“* (Uribe 1993: 719).

Unter diesen Voraussetzungen vergab der Staat Konzessionen und Genehmigungen zur Beginn der Ausbeutung von 140.000 ha Guandal-Wald im Departement Nariño. Del Valle (1996) beschrieb, wie gleich darauf neue mechanisierte Techniken wie schwimmende Winden mit Metallkabeln eingesetzt wurden. Allerdings erwies sich die von den schwarzen und indigenen Bauern eingesetzte Technologie als rentabler. Seitdem wurde es im pazifischen Tiefland üblich, dass die großen holzwirtschaftlichen Unternehmen Holz von lokalen Holzfällern oder bei den lokalen Sägewerken aufkauften, ohne nachzufragen, ob es aus Konzessionen stammt oder Genehmigungen für die Holzfällerei bestanden. Das Ergebnis ist, dass je nach Standort *während der letzten zwei oder drei Jahrzehnten die gesamten Bestände von Guandal gefällt und von der waldwirtschaftlich aktiven Bevölkerung aus den Territorien entnommen wurden, ohne dass dabei ein Großunternehmen mitwirkt“* (Del Valle 1996: 447). Auf diese

Weise wird das Gesetz über die Waldreserve lächerlich gemacht und zur reinen Formalität. Die durch Corponariño und andere Institutionen erteilten Genehmigungen legalisieren die Anlieferung von Holz bei den Sägewerken, ohne dass der Ursprungsort des Holzes oder das Gebiet mit einer erteilten Genehmigung nachgewiesen werden muss.

5. Ein damit verbundener weiterer Aspekt mit Folgen für die Landbesitzverhältnisse ist die Schaffung von sogenannten Naturparks und Forstreserven. Nach der Definition sollen sie der Erhaltung des „natürlichen Erbes" dienen, insbesondere dem Schutz eines bedeutenden Flächenanteils von biotischen Einheiten, Ökosystemen, Habitats und Biome. Unter den naturschützerischen Kriterien hat der Verbund der Nationalparks als zuvor anwesende „colonos" vor allem die Schwarzen identifiziert, was schließlich zu deren Vertreibung und dem Verlust ihrer Landnutzungsrechte führte. Innerhalb des Gebietes der „Reserva Forestal del Pacífico" wurden acht Nationalparks geschaffen (vgl. Abb. 76), von denen vier im Untersuchungsgebiet liegen: die Nationalparks von Katíos, Gorgona, Utría und Sanquianga. Randlich schließen sich die Nationalparks Tatamá, Farallones de Cali und Munchique an. Bis heute wächst die Sorge vor den „schädlichen Aktionen" des Menschen, nachdem das Projekt Biopacífico eine Strategie der gemeinschaftlichen Selbstbestimmung definiert hat, die Alternativen für eine nachhaltige Entwicklung untersucht, verwaltet und fördert, als Ersatz der alten polizeilichen Strategien von Vertreibung und Kontrolle.

6. Es bleibt festzuhalten, dass sich im pazifischen Tiefland unter den Bedingungen der Isolierung kulturelle Definitionen des gemeinschaftlichen, durch Flüsse definierten Territoriums entwickelt haben mit kollektiven, aber auch individuellen Nutzungsrechten und Besitzformen, ohne dass dafür formelle Besitztitel erforderlich waren. Aber bestimmte juristische Aktionen des Staates werden nun zwangsläufig die Besitzverhältnisse tiefgreifend ändern. Es entsteht ein Prozess der Interaktion zwischen dem juristischen Kontext der staatlichen Politik und den Antworten in der Nutzung und Verbreitung der sogenannten traditionellen Besitzverhältnisse bei den Schwarzen.

Das traditionelle Modell der Landbesitzverhältnisse nach Familienverbänden wird fortgeführt, aber angepasst an die staatlichen politischen Auflagen von Institutionen wie Instituto Colombiano de la reforma agraria (INCORA) e Instituto Nacional de los recursos naturales renovables y del ambiente (INDERENA) als den zuständigen Instanzen für die Verteilung und Ausgabe von Besitztiteln. Seit einigen Jahren kommen externe, aber nichtstaatliche Agenten hinzu, die eine Anpassung erforderlich machen und die häufig physische Gewalt ausüben, beispielsweise Bergbaugruppen mit Kleinbaggern und Besitzer von Pflanzungen bis zum Rauschgift.

Nach der Verkündung der „Reserva Forestal del Pacífico“ begann in der 70er Jahren mit den Eindringen der Agrarreform unter Regie der INCORA die Konfrontation zuwischen den traditionellen und den staatlichen Nutzungsrechten und Besitzverhältnissen, und zwar seitens der INCORA auf der Basis absoluter Unkenntnis der Umwelt und ebenso absoluter Abwertung von allem, was mit den „Eingeborenen“ verbunden war. Das INCORA vergab einen Besitztitel über eine Parzelle („lote“ oder größer: „terreno“), wenn der Besitz nachgewiesen werden konnte. Unabhängig vom Ziel der bäuerlichen Landnutzung mit Anbau oder Weidewirtschaft hatte der Antragsteller zwei Drittel der Fläche zu „säubern“, das heißt alle Bäume zu fällen und den Boden zu roden. Das bedeutete, dass vielfach Bäume gefällt und das Land gerodet wurde nur, um die Bedingung der INCORA zu erfüllen, obwohl gar keine ökonomischen und technischen Kapazitäten für die landwirtschaftliche Nutzung oft ausgedehnter Flächen bestanden. Auf diese Weise wurden Tausende Hektar tropischen Regenwaldes gerodet.

Aber durch die INCORA wurden auch Projekte der Agrarkolonisation und der gelenkten Kolonisation durchgeführt, die Wandlungen in den Normen des Respekts als wesentlicher Grundlage des Besitzes und den Gewohnheiten in der Bestimmung von Grenzen auslösten. Seitdem ist es üblich geworden, den Landbesitz im lokalen Bürgermeisteramt gegen Bezahlung der Katastersteuer registrieren zu lassen, vor allem dann, wenn man eine Quittung über den Kauf von Land besitzt. Diese Registrierung hat allerdings geringeren Wert als ein von INCORA erteilter Besitztitel, weil der auf einer Grenzfestlegung basiert.

Diese Situation wird ohne jede Kritik von den Verwaltungsleuten, den besser ausgebildeten Angestellten, Wissenschaftlern und Planern hingenommen. Während die Indigenas Besitztitel in des Resguardos, den besonders verwalteten lokalen Territorien im Sinne von Reservaten erhalten[66] , werden die Schwarzen gezwungen, zu der entsprechenden Registrierstelle zu reisen; man verspricht ihnen die Anerkennung ihrer investierten Vorleistungen („mejoras“). Diese Behandlung als „colonos“ hat die interethnischen territorialen Konflikte zwischen Schwarzen und Indigenas in vielen Flussgebieten des Chocó verschärft. Eine Folge war, dass es bei Verspätung oder Verweigerung der Vergütungen von „mejoras“ durch INCORA in vielen Fällen schon zu physischer Gewalt kam.

Viele Autoren sprechen von den schwarzen „colonos“ oder der „Kolonisation des Pazifikgebietes“ und verwenden dabei vollkommen ungerechtfertigt Konzepte, die im nationalen Kontext ihre Geschichte haben, die aber einer Realität widersprechen, die grundlegend

[66] Bis 1999 gabt es 130 Resguardos (IGAC 1999) im el Chocó Biogeográfico. Die Mehrheit (73%) liegt im Departement Chocó,11% in Antioquia, 11% in Nariño 4% in Cauca. Weitere Informationen vgl. Abb.75 u.77.

anders ist und war, die Realität der schwarzen Bevölkerung im Regenwald des pazifischen Tieflandes. Die intensivierte Binnenwanderung der Schwarzen seit den Gesetzen zur Sklavenbefreiung im 19. Jahrhundert dürfen nicht mit den Binnenwanderungen der besitzlosen „campesinos“ verwechselt werden, die unter dem Druck der Monopole und der Gewalt im inneren Kolumbiens, entwurzelt oder aus der karibischen Küstenregion und den Kaffeeanbaugebieten verdrängt wurden.. Das gilt ebenso für die staatlich gelenkte Kolonisation mit dem Aufbau von formalisierten Agrarkolonien. Deshalb schlage ich vor, nicht von „afroamerikanischer Kolonisation“ zu sprechen, wie es neuerdings in der Literatur geschieht (u.a. Pedrosa 1996: 75), sondern von „afropazifischer Besiedlung“.

7. Mit dem Beginn der 80er Jahre wurde das Netz der Wechselwirkungen und Interessen, die sich auf das pazifische Tiefland richteten, immer komplexer. Großunternehmen im Rahmen der Ausbeutung von Holz und Bodenschätzen und agroindustrielle Großbetriebe übernahmen die Kontrolle über ausgedehnte Gebiete mit klar definierten Grenzen und ausdrücklichen Zugangs- und Durchgangsverboten. Seit Beginn der 80er Jahre brachten Bergbauarbeiter aus anderen Teilen des Landes ihre speziellen Kleinbagger zum Einsatz und setzten mit Gewalt neue Normen der Besitznahme, der Landnutzung und der Vererbung in den Bergbaugebieten durch. Das führte zu dramatischen Veränderungen der sozialen Beziehungen und erzeugte Risse in den traditionell solidarischen Lebensformen, in denen die Familie das wichtigste Substrat darstellte (Murillo 1995).

In den Küstengebieten begann der Tourismus sein starkes Wachstum zunächst an den bekanntesten Stränden von Acandí, Bahía Solano, Tribugá und Utría im Chocó, Ladrilleros und Juanchaco in Buenaventura-Valle, in Morro und Boca Grande in Tumaco-Nariño. Dann folgte Tourismus in den Gebieten staatlicher Agrarkolonisation mit Bevölkerung aus dem Binnenland, wo touristische Enklaven entstanden. In diesen Gebieten, die von INCORA mit Besitztiteln ausgestattet und abgegrenzt wurden, werden den Einheimischen ihre Fischerei, Jagd, Sammelwirtschaft und auch das Wohnen verboten. Dieser Wandel ist noch gravierender als die Veränderungen in den Bergbaugebieten entlang der Flüsse, wo der lokalen Bevölkerung „nur“ die Gewinnung von Bodenschätzen untersagt wird.

Die großen Ölpalmen-Plantagen und die ausgedehnten Betriebe für Garnelenzucht vor allem in den Munizipien Tumaco und Guapi wirken wie riesige geschlossene Territorien von Privatbesitz, die die traditionellen Regeln der Landnahme aufbrechen, große Flächen der gewohnten Nutzung durch die Bevölkerung entziehen und neue Verhaltensformen und Einstellungen gegenüber den lokalen Gemeinschaften einführen. Beispielsweise gab es Ende der 70er Jahre nur wenige Ölpalmenpflanzungen in Tumaco, Anfang der 80er Jahre setzte eine

rasche Ausbreitung ein und um 1990 hat allein Astorga, eines der größten Unternehmen, bereits 10.000 ha in Produktion (Escobar 1996). Die Garnelenzuchtbetriebe breiteten sich mit staatlichen Beihilfen etwa seit 1984 rasch, vor allem im Gebiet Tumaco aus, 1993 gab es bereits 1.300 ha produktiver Becken, zu denen eine weitaus größere Fläche Reserveland gehören.

8. Dies ist die komplizierte Karte der territorialen Interessen im pazifischen Tiefland Kolumbiens. Ihr widersetzen sich die regionalen Organisationen, indem sie sich der Aufgabe verschreiben, ihre kollektiven Besitztitel abzugrenzen, wie es das Gesetz 70 von 1993 ausdrücklich vorsieht. Seitdem gehen alle Großunternehmen in Holzwirtschaft, Garnelenzucht und Ölpalmenanbau immer massiver zur physischen Gewalt über. Massiver wirtschaftlicher Druck wird ausgeübt, um die privatisierten Territorien und die Gewinne zu sichern und zu mehren. Viele Erklärungen der lokalen Bevölkerung bestätigen, dass gegenwärtig Terror und Tod die effektivsten Mittel in der Durchsetzung der „neuen" Besitzverhältnisse über den Boden sind. Hinzu kommen die Auswirkungen von Coca-Anbau und Drogenhandel und die Gegenwart von Guerilleros und Paramilitärs im gesamten Gebiet des pazifischen Tieflandes.

6.2 Die neue Mental Map des pazifischen Kolumbiens

Zwei weltweite internationale Konjunkturen im Rahmen der Globalisierung und der Marktöffnung haben auf nationaler Ebene die Kräfte neu definiert, mit denen das politische Projekt einer Integration der Pazifikregion in das Land vorangetrieben wurde. Auf der einen Seite war es die Vorrangstellung, die den Märkten für Güter und Dienstleistungen im „Pazifischen Zeitalter"[67] und nach dem Vorbild des überraschend starken Wirtschaftswachstums der südostasiatischen „Tigerstaaten" zugemessen wurde. Auf der anderen Seite wirkte sich die Umweltorientierung im Gefolge der Weltgipfelkonferenz von Rio de Janeiro stark aus. Beide Impulse führten zu einer „neuen Definition", weil die staatliche Politik intensiv von den Aktionen einer Regionalbewegung mit Beteiligung einer breiten Bevölkerungsbasis im Rahmen der neuen Verfassung beeinflusst wurde, nachdem die Verfassung das Land als multiethnisch und multikulturell erklärt hatte.

Es wird allgemein angenommen, dass ab 1990 diese Ausgangsbedingungen mit den unterschiedlichen Sichtweisen der regionalen Akteure zusammenflossen, die sich über die Frage entwickelten, wie und für wen sich das neue nationale Entwicklungsmodell ausrichten

[67] „Neben die bisherigen weltwirtschaftlich beherrschenden Räume beiderseits des Nordatlantiks ist der Pazifische Raum mit seinem dynamischen ostasiatischen Aktionsfeld getreten" (Kolb und Jaschke 1986: 517).

soll, in dem der Raum in den Mittelpunkt des Interesses rückt. Die Unterschiede wurden bestimmt auf der einen Seite durch die traditionellen wirtschaftlichen und politischen Machtgruppen, auf der anderen durch die aufkommende Regionalbewegung. Die Entscheidungen und die Aktionen dieser Akteure interagierten mit und zwischen den Akteuren auf der nationalen und der internationalen Ebene. Dadurch entstand eine Sicht von oben und außen, in der der Konflikt über das erwünschte Entwicklungsmodell umdefiniert wurde zur ausdrücklich erwünschten Interaktion zwischen der nationalen, der regionalen und der lokalen Ebene, und zwar in beiden Richtungen.

Um eine Vorstellung über die Herausbildung der „neuen Mental Map" zu gewinnen, in der „die entwicklungsfähige Region" geschaffen wurde als Zielvorstellung der wirtschaftlichen Öffnung und zugleich der „Lunge der Welt", beziehe ich mich zunächst auf die nationale Dynamik im Rahmen der Globalisierung und ihre Konkretisierung in drei großen Entwicklungsplänen für die Pazifikregion; zweitens gehe ich auf die regionale Dynamik ein, in der die traditionellen politischen Machtträger der Region in ihrem Konflikt mit der zentralistischen Politik der Regierung eine Kampagne der nationalen Bewusstmachung starteten, was sehr gut am Beispiel der Führungsschicht des Cauca-Tales veranschaulicht werden kann; drittens beziehe ich mich auf die andere Form regionaler Dynamik, die durch die Regionalbewegung der schwarzen Gemeinschaften repräsentiert wird, und der es gelang, ihrem Territorium als Region ethnischen Charakters juristisch Ausdruck zu verleihen.

6.2.1 Die Dynamik der nationalen Ebene: Die Einbindung Kolumbiens in „das pazifische Zeitalter" als neuer nationaler Mythos

„Vor 500 Jahren wies die Begegnung der Kulturen auf den Atlantik als grundlegende Route hin, auf die alle Kulturen blickten. Heute ist es das Meer von Balboa. Denn der Pazifik erweitert nicht nur die Horizonte, sondern er öffnet sich auch als Möglichkeit für 35 Staaten aus drei Kontinenten, die durch sein Becken verbunden werden" (EE 27.02.92)[68]. Schon zu Beginn der 90er Jahre wurde in Kolumbien stark auf die Erfahrung Südostasiens als Alternative zur Erreichung hoher Wirtschaftsentwicklung hingewiesen; zugleich schien sich die Sicht einer neuen geopolitischen Gliederung zu konkretisieren, in der im 21. Jahrhundert der Einfluss der Länder des pazifischen Beckens sich immer mehr steigern wird. Diese Vision wird deutlich in Aussagen von Präsident Belisario Betancourt, dem „Entdecker" des pazifischen Großraumes für Kolumbien. Er sagte „Kolumbien hat in seiner Geschichte dem Pazifik den

Rücken zugewandt.(...) Die Regierung möchte die vier Jahre ihrer Amtszeit der Schaffung von Grundlagen für eine große Politik des Pazifischen Raumes und der Erarbeitung ihres ersten Entwicklungsplanes widmen“ (DNP-CVC—UNICEF 1983: 13). Während seiner Amtszeit wurde der Bau der Marinebasis Bahía Málaga begonnen[69].

Diese Sicht wurde zu einem neuen Mythos, der von den einheimischen Unternehmern und der Zentralregierung weiter verfeinert wurde und um die Konkretisierung der neoliberalen Entwicklungsthesen herum erfolgte, die in den vorangehenden Jahrzehnten durchgesetzt worden waren[70]. Für alle Beteiligten ging es jetzt um die „Wiederentdeckung des Pazifiks“, und es wurden Erwartungen vorgebracht, während man auf die Konsolidierung des Pazifischen Beckens als neuer „geopolitischer Weltachse“ in finanzwirtschaftlicher, kommerzieller und technologischer Hinsicht wartete: hier würde sich die rascheste Entwicklung neuer Technologien in der Mikroelektronik, Robotik, Informatik, Telekommunikation, Biotechnologie und Chemie vollziehen; hier würden sich mehr als 50% der Weltbevölkerung konzentrieren und das größte Nachfragepotential der Welt schaffen; hier würde über die Hälfte des Handelsaustausches der gesamten Welt stattfinden. Darum würde die Einbeziehung des Landes als aktives Mitglied in diesen Handels- und Finanzraum eine neue Gelegenheit für die Umorientierung der gesamten nationalen Entwicklung garantieren.

Das Land wurde aufgerufen, sich rasch der kapitalistischen Zugkraft des „Pazifischen Zeitalters“ anzupassen, wofür es nicht ausreicht, sich im Pazifischen Becken zu befinden. Der ehemalige kolumbianische Botschafter in Japan, Fidel Duque Ramírez, sagte*: „Wir alle gehören zum Pazifischen Becken, aber nicht zum Pazifischen Zeitalter. Wir haben uns noch nicht integriert und wir können nicht weiter rücklings in die Zukunft gehen. Der Pazifik muss der Ozean sein, der uns vereint*“ (EE 13.08.93)

Die Regierung von Virgilio Barco Vargas (1986-1990) versuchte, im Ausland das Projekt „Der Pazifik Kolumbiens. Eine neue Dimension für Kolumbien“ anzupreisen und starke wirtschaftliche Sektoren wie die Stiftung Proantioquia[71] versicherten ihr Interesse an diesem Projekt. „Antioquia 21. Jahrhundert: *Im globalen Maßstab hat der Darién aus geopo-*

---

[68] Die Zitate in diesem Abschnitt stammen aus der von mir ausgewerteten Tageszeitung „El Espectador“. Sie wird hier als EE angeführt, ergänzend wird die Tagesausgabe mit Datum erwähnt. Die Artikel sind in Anhang 4 aufgelistet.

[69] Durch das Dekret 98 von 1947 wurde Bahía Málaga als Standort der Marinebasis für den Pazifik bestimmt; am 19 Dezember 1984 wurde der Kontrakt für ihren Bau zwischen den Regierungen von Kolumbien Uns Schweden unterzeichnet.

[70] Seit den 70er Jahren wurde eine Reihe von Maßnahmen der Wirtschaftspolitik durchgesetzt, mit denen die Verringerung des Hauhaltsdefizits, der wichtigsten Ursache des Inflationsprozesses, angestrebt wurde; in den 80er Jahren versuchte die Regierung eine Restrukturierung der gesamten öffentlichen Verwaltung als notwendiger Bedingung für die Durchsetzung einer dauerhaften makroökonomischen Politik.

litischer und geoökologischer Sicht eine unersetzbare strategische Lage, weshalb es vorteilhaft für Kolumbien ist, den interozeanischen Kanal zu bauen und nicht ein anderes Land, auch wenn es schmale Küstenstreifen an beiden Ozeanen hat, wo die Betreibung eines Kanals aber sehr kostspielig wäre, weil sie Schleusen erfordert. (...) Darum ist es erforderlich, einen interozeanischen Kanal neben dem von Panama zu bauen, und die optimale Lage im gesamten amerikanischen Kontinent ist der Küstensteifen, der den Golf von Urabá mit dem kolumbianischen Darién verbindet, mit der pazifischen Küste im Departement Chocó. Unter diesen Bedingungen kann sich der Darién in eine strategische Zone im Weltmaßstab verwandeln, und Kolumbien muss diesen komparativen Lagevorteil nutzen, um die Entwicklung des Darién und der pazifischen Küste voranzutreiben und das Land in die neuen Strömungen des globalen Fortschritts integrieren" (Gobernación de Antioquia 1990: 13*).*

Die Leute aus Antioquia bezogen sich also auf den „kolumbianischen Darién", den Eckpunkt der Welt, wo die Länder des atlantischen und des pazifischen Beckens zusammentreffen. Sie nahmen in die Vision dieses bevorzugten Gebietes die ganze Geschichte frustrierter Bemühungen zur Verwirklichung einer interozeanischen Verbindung auf kolumbianischem Boden auf, die in der kolumbianischen Geschichte wach ist[72]. Sie betonten die privilegierte strategische Lage des Gebietes, in das sie Zugang durch eine Reihe neuer Straßen haben könnten[73], obwohl sie keinen Millimeter Anteil an der pazifischen Küste haben. Sie hielten es darum für wichtig, den Vorschlag von Präsident Barco voranzutreiben, der als Chance für eine „Öffnung zum Pazifik" verstanden werden müsse. Das bedeutete, die traditionelle wirtschaftliche Achse des Landes von der Karibik auf den Pazifik zu verlagern, nicht im Sinn einer Alternative sondern als Ergänzung. Die entsprechende Planung erfordere eine Abstimmung zwischen dem Staat und dem Privatsektor, wobei regionale Ungleichgewichte zu vermeiden seien und die *„als große Gelegenheit zur Umstrukturierung, Harmonisierung und Ergänzung der regionalen Ökonomien des Landes*" gesehen werden müsse *(Velásquez o.J.:12*). Die Realisierung dieser Vorstellung setzte Abstimmungsprozesse für die Dynamisierung staatlicher Entscheidungen im Ausbau der Infrastruktur für Häfen und Straßen in der Verbindung Bogotá, Medellín und Cali mit der Pazifikregion voraus.

---

[71] Diese Gruppe von Unternehmern kontrolliert Industriebetriebe, Finanzkorporationen, Versicherungsunternehmen, Agroindustrie und den nationalen Verband der Kaffeeproduzenten.

[72] Millien betonte bei seiner Reise 1823 die Leichtigkeit einer Landverbindung zwischen den Meeres mittels eines Durchbruchs durch den Isthmus von San Pablo; Bolívar kontraktierte letztlich erfolglose Kanalstudien; Ende der vierziger Jahre wurden 30 mögliche Routen für einen interozeanischen Kanal ausgewählt, unter denen die Route 25 (Atrato – Truandó) auf kolumbianischem Boden als eine der geeignetsten erschien.

[73] Genannt werden die Strecken Urrao-Río Atrato-Bahía Solano, Quibdó-Nuquí-Bahía Solano und Lomas Aisladas-Palo de Letras an der Grenze zu Panama.

Dieser Strategie, in der „unser Pazifisches Becken“ zur „Region westliches Kolumbien“ wurde und die alle Departemente des „Kaffeegürtels“ einschloss, stand im Widerspruch zur Strategie der wirtschaftlichen Führungsschichten und der politischen Klasse im Caucatal, die um die nationale Führungsrolle kämpften. Diese Gruppen aus dem Valle (die „vallunos“) verstanden „Pazifikküste“ immer als Gegenstück zu „Küste“, weil diese in Kolumbien stets mit der Karibik assoziiert wurde, als „costa Atlántica“. Sie betonten die Bedeutung, die es für die Zukunft Kolumbiens hätte, sich auf eine neue planetarische Großregion zu beziehen. *„Es wird versucht, die Begrenzung durch eine andine und karibische Ausrichtung zu brechen, die das Land gehabt hat, weil es immer auf die Vereinigten Staaten und Europa blickte und ignorierte, was die unermesslichen Märkte des Pazifik darstellen“* (EE 21.08.92).

Es ging darum nicht allein um einen „Ausgang zum Pazifik“, sondern um die Anerkennung der Attraktion und um das, was als „Pazifisches Zeitalter“ verstanden werden muss. Ohne die Bedeutung anderer Großprojekte offen abzulehnen, wurde die Region aufgefordert, Ressourcen und Finanzierung bevorzugt für die Infrastruktur um den Hafen Buenaventura einzusetzen, wenigstens eher als für den Plan des Präsidenten Barco. *„Das Valle de Cauca ist das wichtigste maritime Departement des Landes. Seine Hafenstadt Buenaventura mit den besten Buchten im Pazifischen Becken, der seit 452 Jahren bestätigten [Buenaventura] und der des 21. Jahrhunderts in Bahía Málaga, sind die Lösung der Erwartungen des Seetransports, nicht nur für die ‚wirtschaftliche Öffnung’, sondern, wie ich sie so oft beschriebene habe, auch als Verpflichtung gegenüber dem 21. Jahrhundert“* (EE 04.04.92).

In dieser Argumentation war die Kampagne aus dem Caucatal mit Hilfe der Tageszeitung „El Espectador“ unter dem Ziel, die wichtigste Rolle auf nationaler Ebene zu übernehmen, aus meiner Sicht die einflussreichste Aktion zur Erzeugung einer neuen Wahrnehmung, einer neuen Mental Map über die Pazifikregion, wie im Abschnitt 6.2.2 gezeigt werden soll. Diese Umorientierung folgte der Zugkraft des neuen nationalen Mythos.

Für die Regierung von Julio César Gaviria (1990-1994) wurde die Befassung mit diesem Thema zu einer Herausforderung angesichts der tiefgreifenden Wandlungen, die das Land in dieser Zeit erschütterten. Indem die neue Verfassung Kolumbien als multiethnisches Land erklärt hatte und im pazifischen Küstengebiet den ethnischen Gemeinschaften ihre Rechte anerkannt worden waren, entstand die Vorstellung einer „Region als afroindigenes Territorium“ (Pedrosa 1996: 87); aber auf der anderen Seite wurden Maßnahmen eingeleitet, die den Prozess der Modernisierung des Produktionsapparates und das neoliberale Entwick-

lungsmodell verstärkten und beschleunigten[74], indem die Region als „Speerspitze der nationalen Entwicklung“ herausgestellt wurde. Darum kann die rasche Ausbreitung staatlicher Pläne und Projekte in dieser Zeit nicht überraschen: das Projekt „Biopacífico“ für die Erhaltung der Biodiversität, der erste „Plan Pacífico“, der Aktionsplan für die Wälder Kolumbiens („Plan de Acción Forestal de Colombia“, PAFC), das Programm für das Management der natürlichen Ressourcen („Programa de Manejo de Recursos Naturales“), die letzte Version des „Plan Pacífico“ mit Ausrichtung auf nachhaltige Entwicklung und die verschiedenen Varianten des Planes für die schwarzen Gemeinschaften. Alle diese Pläne enthalten latente Interessenkonflikte in der Konsolidierung des neuen Entwicklungsmodells.

Diese „neuen“ Pläne und Vorschläge des kolumbianischen Staates bilden den Anpassungsprozess der staatlichen Strategie auf der Suche nach einem Weg, sich in das „Pazifische Zeitalter“ einzufügen. In den 90er Jahren sprach man von „Megaprojekten“ der Ingenieurtechnik, von Straßenverbindungen und Häfen, jetzt spricht man von biologischer „Megadiversität“ und nachhaltiger Entwicklung. Biodiversität begleitet als Schlagwort den Diskurs der Akademiker, der Wissenschaftler und sogar der Präsidenten[75], allerdings weniger der Planer. Biodiversität wird darum in rein biologischer Sicht definiert als „die Gesamtheit der genetischen Information, die in allen Lebewesen enthalten ist; die Variation zwischen Individuen; die Summe der Unterschiede zwischen Arten, Ökosystemen einschließlich Habitats, biotischen Gemeinschaften und Prozessen“ (Andrade 1991: 6). Noch in den 80er Jahren sprachen viele Anthropologen von der soziokulturellen Biodiversität als Entwicklungsalternative[76] und betonten: „Die nachhaltige Entwicklung durch Nutzungssysteme der Umwelt durch die Indigenas ist unvereinbar mit den Annahmen des wirtschaftlichen Wachstums in der ‚nachhaltigen Entwicklung’, wie es durch die Weltkommission für Umwelt und Entwicklung empfohlen wird“ (Correa 1990: 23). Diese Empfehlung wurde auf das Land übertragen als eine vermeintliche Umweltpolitik, in der die indigene Bevölkerung als „natürlicher Agent“ erscheint, ohne *„die Eigendynamik der Entwicklung der Indigenas als potentieller historischer Alternative“ anzuerkennen (dgl.).*

Die politische Klasse Kolumbiens übernahm die Variable „ökologische Nachhaltigkeit“, um Finanzierung zu erreichen. Man darf dabei nicht übersehen, dass danach die inter-

[74] In wirtschaftlicher Hinsicht würde die Öffnung von etwa 97% der nationalen Märkte, die Verringerung der Zölle und die Reduktion des gesamten Zoll-Kontrollsystems ein Ansteigen der Importe bedingen, mit allen negativen Folgen für den Arbeitsmarkt, zunehmende Verarmung und Zuspitzung der Gewalt (Zerda 1997).

[75] „*All das ist wahr, aber Kolumbien ist sehr viel mehr. Einer der unbekanntesten Aspekte des Landes ist sein ungeheurer natürlicher Reichtum und seine große biologische Diversität“.* Aussage des ehem. Präsidenten Virgilio Barco V. im Royal Botanical Garden vor der Gaia Foundation 1990.

[76] Vergleiche beispielsweise den Artikel von Francois Correa 1990 mit diesem Titel.

nationale Zusammenarbeit mit Vertretern innerhalb der Region die sogenannte „biogeographische Provinz“ des Chocó als Schutzgebiet für die Biodiversität erklärte und jede internationale Anleihe an die Bedingung knüpfte, eine ökologische Zonierung des Gebietes vorzunehmen sowie Pläne zum Schutz des genetischen Patrimoniums vorzulegen. Aus dieser Wurzel entstand das Projekt „Biopacífico“, während für die Entwicklung der Infrastruktur, die die Exportsektoren der Wirtschaft für vordringlich hielten, der „Plan Pacífico“ vorgelegt wurde. Damit wurde eine Befriedung des Plans von Präsident Barco mit den Erfordernissen nachhaltiger Entwicklung angestrebt. Wenigstens vorläufig gab es keine Zweifel daran, dass trotz der Aussagen im Diskurs über den Schutz der Biodiversität diese in der nationalen Wirklichkeit den infrastrukturellen Erfordernissen des alten wirtschaftlichen Entwicklungsmodells geopfert werden sollte.

„Der Pazifik: eine neue Dimension für Kolumbien“

Dieser Plan war auf die Verbindung zwischen Atlantik und Pazifik gerichtet als Option, Kolumbien einen Platz in der neuen Weltordnung zu sichern. „*The opening towards the Pacific will also serve to stimulate, improve, balance and develop the economies of the North, Center, East and West of the country, by allowing them to take utmost advantage of their potential and resources… The objective of a Superport on the Golf of Cupica is to offer a modern, vibrant and new dimension to the Pacific and the whole of Colombia, mainly to the more advanced areas in the North, Centre and West especially Bogotá, the capital city and financial and economic centre of the country; the industrial zones of Antioquia; the main coffee producing regions; the fertile hectares on the Atlantic Coast, which require flood control. The opening of this land bridge to the Pacific will make even more attractive and important the infrastructure and river basin control works, necessary to guarantee proper use of the agricultural potential of the Atlantic Coast”* (Office of the President 1988, Vol. 3: 7).

Dieser Plan wurde von Anfang an weniger als ein Entwicklungsplan, mehr als ein ingenieurtechnisches Großprojekt gesehen, das sich auf den Bau einer „interozeanischen Brükke” und ihrer Ergänzungen konzentrierte; er wurde darum vielfältiger Kritik, besonders der betroffenen Bevölkerung, unterworfen. Aber auch andere Sektoren kritisierten den Plan, denn mit Gesamtkosten von 4,5 Mrd. US$ (Kalkulation von 1989, vgl. Office of the President 1988: 88) schien seine Durchführung mit Eigenmitteln unmöglich, was teure internationale Anleihen erforderte[77]. Fragwürdig war der Plan auch durch den möglichen politischen Wider-

[77] Solche Anleihen schienen unrealistisch, zumal der Bau einer „Landbrücke“ wirtschaftliche unrentabel wäre, sofern damit nicht ein nicht wieder aufhebbarer Verkehrsweg inmitten der heutigen Struktur der weltweiten Seeverkehrswege geschaffen werden könnte und außerdem eine Alternative zum Panamakanal, die unwahrscheinlich erschien. (Müffelmann 1993: 100).

stand und durch technische Probleme. Der Plan war eine Idee der Regierung Barco und eine Folge der Wünsche der Bananenanbau-Unternehmen von Urabá, eine Verbindung ihrer Produktionsgebiete mit einem Hafen in Cupica am Pazifischen Ozean zu erhalten. Mit einer neuen Regierung und neuen Vorschlägen verlor der Plan politischen Rückhalt, während die ökologischen Variablen an Gewicht gewannen. Der Bau einer solchen transisthmischen Verbindung quer durch den Nationalen Naturpark Los Catíos, mit den zu erwartenden Kolonisationsprozessen nach der Zerstörung von Flora und Fauna in einem Gebiet mit der weltweit höchsten Biodiversität, hätte eine ökologische Katastrophe heraufbeschworen. Hinzu kamen die großen Schwierigkeiten der Bauwirtschaft in Sumpfgebieten mit sehr hohen Niederschlägen, für die die Techniker noch keine geeigneten Lösungen bereit hielten.

"Biopacífico" (PBP)

1991 verkündete die kolumbianische Regierung durch die Abteilung für Nationalplanung vor der internationalen Gemeinschaft zunächst die „Zonificación Ecológica de la Región Biogeográfica del Chocó"[78], die zwei Monate später umbenannt wurde in „Proyecto para la Conservación de la Biodiversidad en el Pacífico Colombiano (Biopacífico)" (vgl. Abb.76). Im Juni 1992 veröffentlichte Präsident Gaviria die Grundelemente einer nationalen Strategie für die Erhaltung der Biodiversität und bezeichnete den „Biopacífico" als Kopf dieser Strategie. Das GEF (Global Environmental Facility) bestätigte eine Schenkung von 9 Mio. US$ für das Pilotprojekt, das einzige Vorhaben, das in Kolumbien durch die Unterstützungsorganisation für Vorhaben im Gefolge der Gipfelkonferenz von Rio de Janeiro realisiert werden sollte. Die Arbeiten begannen im März 1993 und endeten 1998. Dieses Pilotprojekt versuchte die Erarbeitung einer nationalen Strategie für den Naturschutz. „*Der Naturschutz der genannten Biodiversität bedeutet für Kolumbien eine Information, die es dem Land erlaubt, die landwirtschaftlichen Varianten zu verbessern, Zugang zum Nutzen der Biotechnologie zu erhalten und die Nutzung des ökotouristischen Potentials des Landes zu ermöglichen".*

Mit Rücksicht auf die Sorgen, die die Bezeichnung „biogeographischer Chocó" hervorriefen, weil der Chocó eines der sieben Departemente in der Region ist, entstanden als Alternative bei den ethnisch-territorialen Basisorganisationen die Bezeichnungen „Pacífico Biogeográfico" und „Región Biogeográfica del Pacífico", die vom Projekt „Biopacífico" übernommen wurden. Diskussionen gab es auch über den Begriff „biogeográfico" in seiner Anwendung auf ein Gebiet, das zwar eine Naturregion ist, aber extensiv durch eine große

[78] Die sogenannte biogeographische Provinz des Chocó hat eine Fläche von 11 Mio. ha und reicht von der südlichen karibischen Küste Panamas über das pazifische Tiefland Kolumbiens bis Esmeraldas in Ekuador. In Kolumbien umfasst diese „Provinz" 83 Munizipien aus den 7 Departementen Nariño, Cauca, Valle, Chocó, Risaralda, Antioquia und Córdoba.

Vielfalt verschiedener humaner Gruppen besiedelt ist, in der Mehrheit von Indigenas und Schwarzen, denen jede andere Benennung als Territorium oder Region seltsam und fremd erschien. Diese Bevölkerung benutzt die Bezeichnung „Biogeographische Region des Pazifik“, wenn sie Bezug auf biologische Fragen nimmt, aber „Territorium“, „Region“ oder „biokulturelles Territorium“, wenn es um soziale Fragen und Prozesse geht (PBP 1998, Bd. 1: 5).

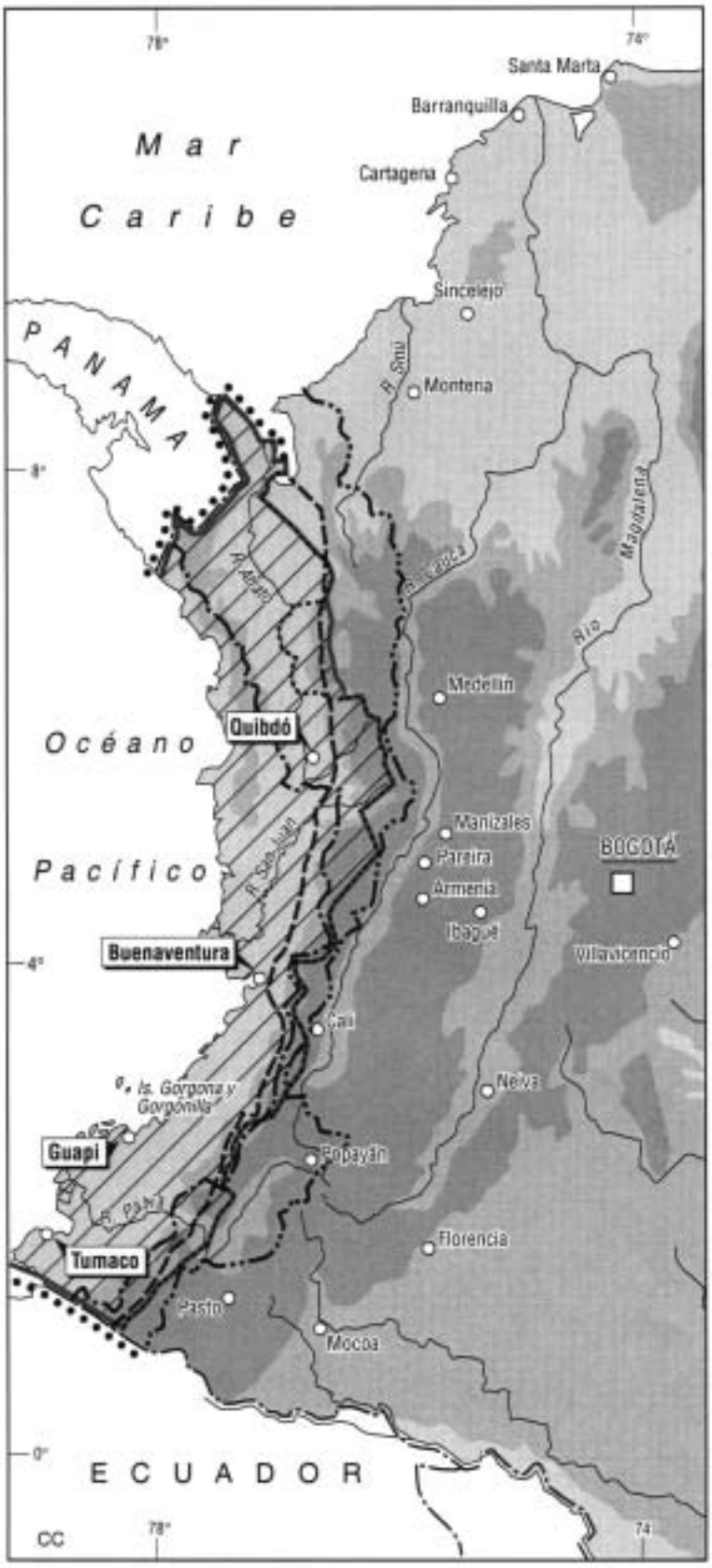

Abb.76:
„Pazifikregion Kolumbiens“:
Verschiedene Namen,
verschiedene Begrenzungen

Bei der lokalen Bevölkerung und ihren regionalen Organisationen erschien die Strategie des „Biopacífico“ als raffinierte Form, systematisch die traditionellen Kenntnisse und das vorhandene biogenetische Material der Region abzusaugen. Nach vielen Diskussionen und Regelungen wurden schließlich Strategien zur Sicherung von Kontrollgebieten durch die lokalen und regionalen Organisationen geschaffen, ebenso Mechanismen, um die Information in er Region zu halten. Damit wurde keinesfalls die Nutzung der Information und die Patentsicherung dieser Information durch die internationalen Großunternehmen als Eigentümern der Technologie vermieden.

„Plan Pacífico“

Die Regierung Gaviria legte im März 1992 den „Plan Pacífico, eine neue Strategie der nachhaltigen Entwicklung für die pazifische Küste Kolumbiens“, vor. Dieser Plan bemühte sich, die zu seiner Zeit zentralen Diskussionspunkte über nachhaltige Entwicklung zu berücksichtigen, aber er wurde in seiner Formulierung ein gutes Beispiel für andere Pläne und Programme: er war nicht mehr als eine beschreibende sozioökonomische Diagnose, um sich dann rasch einer aus verschiedenen Einzelmaßnahmen bestehenden Infrastruktur-Strategie zuzuwenden. So wurden Gesundheit, Schulbildung und Wohnungswesen als „soziale Infrastruktur“ behandelt; alles was den Boden, den Umgang mit den natürlichen Ressourcen und die territoriale Ordndung betrifft, erschien als „Umwelt-Infrastruktur“; Transportwesen, Energie und Telekommunikation als „physische Infrastruktur und Energie“.

Der Plan wurde von Präsident Gaviria in der Schlusssitzung des von „El Espectador“ organisierten Forums „Buenaventura und der Außenhandel“ (21.-23. Mai 1992) vorgestellt „*als erster Stein des Weges auf der Suche nach Horizonten des Wohlergehens und der ausgewogenen und nachhaltigen Entwicklung für diese Region“* (EE 24.05.92). Es gab viel Kritik, aber auch große Erwartungen an diesem Plan.

Zahlreiche Kritikpunkte richteten sich auf die Konzentration der Bemühungen auf Buenaventura oder auf undifferenzierte Lösungsansätze, die die Pazifikregion als in sich gleichartig behandelten. Die Aussagen über die lokalen Gemeinschaften waren mit Tätigkeiten der Waldausbeutung durch Unternehmen verbunden, die *„mit den Gemeinschaften die Bedingungen für die Ausbeutung der Ressourcen aushandeln müssen im Versuch, deren Interessen zu maximieren“* (EE 24.05.92). Kritik gab es ebenso bei Fragen der praktischen Ausbildung und des Technologietransfers an Subsistenzfischer oder Projekte zur Entwicklung geeigneter Technologie der Goldgewinnung und der Verbesserung der Lebensqualität für kleine Bergbautätige. Es wurde deutlich, dass der Plan von Bogotá her durch eine Institution mit geringer Arbeitserfahrung in der Pazifikregion vorbereitet worden war, ohne Bezug zu

den nicht-offiziellen Institutionen im Gebiet und schon gar nicht in Kenntnis der lokalen Organisationen.

In diesem Sinn äußerte sich auch die Kritik der Interamerikanischen Entwicklungsbank BID, als sie die Freigabe von internationalen Mitteln an die Bedingung einer regionalen Führerschaft knüpfte (EE 07.08.93). So wurde das Programm „BID-Plan Pacífico“ mit Erweiterung auf 40 Munizipien mit Laufzeit von fünf Jahren geschaffen , die Finanzmittel kamen aus nationalen Mitteln in Höhe von 40 Mio. US$, einem BID-Kredit über 40 Mio. und einem nicht zurückzahlbaren Kredit der BID über 10 Mio. US$ (DNP 1997: 7). Dieser sogenannte „neue Pazifikplan“ wurde von der Abteilung für Nationalplanung (DNP) von Bogotá aus über die Unterdirektion der Nationalen Technischen Einheit verwaltet, die zugleich die regionalen Investitionen der im nationalen Entwicklungsplan beteiligten Institutionen betreute. Das Programm konzentrierte sich in seiner Arbeit auf die Komponenten der Produktionsbereiche, die grundlegende Sanierung, die Gesundheit und die Erziehung, jeweils in Verbindung mit der institutionellen Entwicklung, die als „vertikale Achse“ verstanden wurde.

Auch bei diesem Ansatz betonte die Kritik vor allem die zentralistische Führung von Bogotá aus, deren bürokratische Tradition die Beweglichkeit der Projekte behinderte und die Abhängigkeiten verstärkte, weil in Bogotá die grundlegenden Entscheidungen getroffen wurden. Der zentralistischen Leitung wurde auch fehlende politische Bereitschaft vorgeworfen, die Koordinationsrolle in der Harmonisierung der Sozial-, Wirtschafts- und Umweltpolitik zu übernehmen. Vor allem wurde kritisiert, dass der Geist der traditionellen Entwicklungsmentalität („desarrollismo“) nicht mit der aktuellen Diskussion um die Nachhaltigkeit zur Dekkung gebracht werden konnte. Am Ende erwies sich der Plan Pacífico als Beschleuniger für die infrastrukturellen Mindestbedingungen, um die Küstenregion in ein Ausgangs- und Eingangstor der Märkte im Pazifischen Becken zu verwandeln, wie es der Investitionsplan für die Pazifikregion zeigte. Für den Plan 1995-1998 sollten 50 % der Infrastruktur in den Bereichen Straßen, Häfen, Eisenbahnen und Wasserkraft dienen.

So gesehen drückte die Koexistenz des Plan Pacífico und des Biopacífico die Suche nach einer Harmonisierung wirtschaftlicher Interessen mit einem Diskurs über Nachhaltigkeit aus, was nicht ohne Reibungen und Konflikte möglich war. Auf der regionalen Ebene beruhte die Kritik an den großen Regierungsprojekten wiederum auf verschiedenen Interessen, aber diesmal mit anderen Akteuren. Auf der einen Seite standen die alten und traditionellen Machteliten in ihrem Kampf um die regionale wirtschaftliche Führung gegen die zentralistische Regierung, auf der anderen die Träger einer neuen regionalen Sozialbewegung, die von der Basis her tätig war und für ihre territorialen Rechte kämpfte.

6.2.2 Regionale Dynamik, Konflikte und Kampf um regionale Führung

Die Entwicklung einer neuen Mental Map für die Pazifikregion in der Sicht von außen und oben kann sehr einfach über die von der Tageszeitung „El Espectador" organisierte Kampagne verfolgt werden[79]. Diese Tageszeitung startete und lenkte im Zeitraum 1990-1993 drei Foren[80], durch die der neue Mythos des „Pazifischen Zeitalters" vor allem im Umkreis der Führungsgruppen aus dem Valle de Cauca konsolidiert wurde. Am Ende kreiste die Diskussion um die Biodiversität.

Um diesen Prozess zu verfolgen, habe ich 181 Artikel dieser Tageszeitung ausgewertet, die zwischen dem 1. Januar 1991 und dem 31.12. 1993 erschienen (vgl. Anhang 4).

1. Zunächst fällt auf, dass ein einheitlicher Begriff für den pazifischen Raum fehlte. Einige Bezeichnungen wurden mehrdeutig benutzt, in einigen Artikeln gab es bis zu fünf verschiedene Bezeichnungen, die wie Synonyme gebraucht wurden. Insgesamt gab es 66 verschiedene Formulierungen, die in 14 Gruppen zusammengefasst werden können (vgl.Tab. 39).

Unter „Pazifik" wurde teilweise das „neue Pazifische Zeitalter" verstanden, „*die neue geopolitische Weltachse in finanzwirtschaftlicher, handelswirtschaftlicher und technologischer Hinsicht, wo die pazifischen Küstenstaaten heute 50 % der Weltbevölkerung repräsentieren und über 60 % der Produktion von Gütern und Dienstleistungen kontrolliert werden"* (EE 27.02.92). Aber ebenso wurde „pazifisch" auch bei der Behandlung der Probleme in allen Feldern wie den natürlichen Ressourcen und der entsprechenden Politik verwendet, als „kolumbianischer Pazifik", „der Pazifik" oder nur „Pazifik".

Von „Küstengebiet" wurde überwiegend in Verbindung mit der Geschichte der staatlichen Vernachlässigung gesprochen. *„Aber das Küstengebiet stand in der Geschichte immer im Hintergrund, vor allem in den Programmen der nationalen Entwicklung"* (EE 05.10.91), wobei dieser Aspekt sich teilweise auch auf die Bevölkerung, „die vergessene Bevölkerung" oder die „friedfertige Bevölkerung", bezog.

„Becken" wurde im allgemeinen in Verbindung mit der großen Herausforderung benutzt, die darin bestand, die kolumbianische Wirtschaft in eine günstige Position für die wirtschaftliche Öffnung und die Globalisierung im „Pazifischen Becken" globaler Bedeutung zu bringen. Dabei wurde die Zukunftsvision betont, der Blick auf das heraufziehende 21. Jahr-

[79] Zusammen mit „El Tiempo" ist dies eine der Tageszeitungen mit höchster Akzeptanz im Land und stärkstem Einfluss auf die öffentliche Meinung. „El Espectador" wurde 1887 in Bogotá gegründet und soll eine Auflage von 176.000 Exemplaren haben (Santos 1986: 354).

[80] Die Foren des Espectador zwischen 1991-1993 waren „Buenaventura im Pazifischen Zeitalter" (Buenaventura 2.-3 November 1992), „Buenaventura und der Außenhandel" (22.-23. Mai 1992) und „Cali im 21. Jahrhundert" (24.-25. September 1993).

hundert, „*wobei es nicht übertrieben ist zu sagen, dass die Zukunft Kolumbiens stark davon abhängen wird, was mit diesem riesigen Teil des Territoriums geschehen wird, das einst „Groß Cauca" genannt wurde"* (EE 16.11.91). Teilweise wurde „Becken" zu „Pazifisches Becken", „Becken des pazifischen Kolumbiens", gelegentlich auch zu „Pazifisches Becken der Neuen Welt".

Tab.39: Bezeichnungen für das Pazifikgebiet Kolumbiens in „El Espectador" 1991-1993

Bezeichnung	Anzahl	%
Pazifik	97	28
Küstengebiet	60	17
Küste	49	14
Becken	48	14
Region	31	9
Meer	19	5
Zone/Gebiet	12	4
Ozean	11	3
Westen	7	2
Biogeographischer Chocó	2	1
Korridor	2	1
Gebiet/Areal	2	1
Block	1	0,5
Tiefland	1	0,5
Insgesamt	342	100

„Küste" erschien in Verbindung mit „pazifischer Küste von Kolumbien", „Kolumbiens pazifische Küste" oder auch „pazifische Küste" so, wie der Begriff in Schulbüchern für die Atlantikküste benutzt wird. „*Unaufhaltsam kommt das 21. Jahrhundert auf uns zu, vor allen an unserer pazifischen Küste. Es wird vom Land abhängen, ob wir es empfangen und was es vorfinden wird; das beginnt mit der Notwendigkeit, dass viele Menschen aufhören an den Atlantik zu denken, wenn sie von Küste sprechen, denn beide sind gleich wichtig"* (EE 16.11.91).

2. Im Blick auf die vertretenen Interessen wird deutlich, dass die Kampagne sich bevorzugt an die Sektoren der Unternehmer und Finanzfachleute richtete. Vor allem wurde darauf hingewiesen, dass die Zentralregierung die Bedeutung der Kampagne für das nationale Interesse anerkennen müsse, weil es um den Schlüssel und die künftigen Entwicklungsbedingungen des Landes gehe. Das zeigen Titelzeilen wie „Der Pazifik als Schlüssel zum Eintritt in die Handelselite" (EE 23.05.92), „Alle Wege führen zum Pazifik" (EE 24.05.92), „Der Pazifik im 21. Jahrhundert: die dritte industrielle Revolution" (EE 02.03.92), „Der Pazifik als neue Dimension der kolumbianischen Entwicklung" (EE 24.08.93). Aber gleichzeitig wurde

auf das Valle de Cauca im Sinne der Vorsehung verwiesen, als Zugkraft und Motor, weil Buenaventura die infrastrukturelle Garantie für die Eroberung des pazifischen Raumes sei. Der damalige Gouverneur des Departements Luis Fernando Cruz sagte dazu: „*Das Valle de Cauca hat alle Instrumente um sich in das große Tor für die Eroberung des Pazifiks zu verwandeln und die Achse für die Öffnung und Modernität in Kolumbien zu werden, aber es braucht zusätzliche Ressourcen,.... um das wirklich werden zu lassen und um eine Infrastruktur an Wegen und Kommunikation zu erreichen.... Wir stellen dem Land abgestimmte Projekte vor, um eine große Idee Wirklichkeit werden zu lassen: das Voranschreiten des Pazifischen Beckens – und dass das Valle de Cauca seine Achse sei; auf dieses Ziel sind alle Aktionen gerichtet*“. (EE 26.11.91).

Das löste um 1992 eine Reaktion des sogenannten „Kaffeegürtels“ aus. Allerdings gab es hier innere Widersprüche zwischen den Zielen der Vertreter von Antioquia, die einen Zugang zum Meer über die nördliche Route der Carretera Interamericana suchten, und dem Rest (Departemente Caldas, Risaralda, Quindío), dem es durch Druck gelang, dass der südliche Abschnitt dieser Fernstraße fertiggestellt wurde, was ihm die Kontrolle über den Hafen Cupica erlaubte. Die entsprechenden Interessen fanden Gehör beim Espectador ab 1993; sie werden in der folgenden Tabelle als „außerregionale“ berücksichtigt. Interessen und Anliegen der Organisationen, die die indigene und schwarze Bevölkerung vertreten (in der Tabelle als „lokale“ erwähnt), fanden in der Presse nur wenig Gehör, weil sie die zentrale Thematik der Pressekampagne in Frage stellten, wie noch zu zeigen sein wird.

3. Hinsichtlich der Bewertung gab es verschiedene Formen, positive oder negative Tendenzen darzustellen. Einige waren offensichtlich, wie „das arme Chocó“ oder „das arme Küstengebiet“ oder auch „das Risikogebiet“, wobei sich die negative Wertung mit einer paternalistischen Haltung verband. Die positiven Wertungen waren an eine Sicht der erwarteten Zukunft gebunden, an wirtschaftlichen Wohlstand für die, die in den Unternehmen Risiken eingehen. Die neue Vision mit Betonung der wirtschaftlichen Investitionen drückte die Absicht aus, auf den Zug der Entwicklung aufzuspringen, indem Infrastruktur für die Öffnung, für freie, zu besetzende Territorien und für Handelszonen bereitgestellt werden sollten. Dabei wurde allerdings nur ausnahmsweise Bezug auf bekannte positive Merkmale der Region genommen. Die Infrastruktur für die Öffnung stand im Mittelpunkt der beiden ersten Foren des Espectador, mit Konzentration auf die Reaktivierung der Pazifikbahn („Ferrocarril del Pacífico“) und die Modernisierung und Sanierung des Hafens Buenaventura.

Tab.40: Verschiedene Interessengruppen, die sich in Artikeln der Tageszeitung „El Espectador“ fanden (in %)

Interessengruppe	1991	1992	1993	1991-1993
Nationale	14	44	45	41
Regionale	57	30	40	37
Lokale	0	12	8	9
Nicht identifizierbare	24	11	0	8
Außerregionale	5	3	7	5
Insgesamt	100	100	100	100

Tab.41: Anteil der Artikel in „El Espectador“ nach der Wahrnehmung des pazifischen Raumes 1991-1993

Benutzter Ausdruck	Anzahl	%
Zu entwickelnde Region	43	24
Infrastruktur	35	19
Zu besiedelndes Gebiet	29	16
Handelsgebiet	21	11
Risikogebiet	15	8
Unser Territorium	13	7
Armes Küstengebiet	10	5
Paradies der Biodiversität	8	4
Magisches Küstengebiet	3	2
Daten	3	2
Armer Chocó	2	1
Konfliktgebiet	2	1
Insgesamt	184	100

Der erste Aspekt wurde nach breiter Polemik mit der Zentralregierung über die Bereitstellung der erforderlichen Finanzmittel erreicht. Mit dem 1. Gesetz von 1991 wurde die Privatisierung der „Colpuertos“ (Empresa Puertos de Colombia.) beschlossen und mit den Vorarbeiten zur Einführung des Containerumschlags begonnen, um „*eine optimale Nutzung der Anlagen rund um die Uhr“* zu ermöglichen und Buenaventura „*zur Achse der Handelsaktivitäten Kolumbiens mit der Welt, besonders hinsichtlich des pazifischen Raumes“,* zu machen (EE 22.05.92).

4. Im Jahr 1991 brachte der Espectador im ersten Forum „Buenaventura im pazifischen Zeitalter“ die Schlagworte *„Kolumbien auf den Spuren des pazifischen Drachens“* und „*sich in die Eroberung des Pazifiks stürzen“*. Das klare Ziel war es, die gesamte nationale Wirtschaft zu dynamisieren und die neue Situation des Welthandels anzuerkennen, der sich *„aus geopolitischen Gründen und wirtschaftlichen Strategien vom Atlantik zum Südmeer verlagert*“ (EE 05.11.91). Als dringlich und prioritär wurden alle Maßnahmen in Verbindung mit der Kommunikation herausgestellt, *„worunter wir die terrestrischen, die elektronischen, den Flugverkehr und die maritimen Verbindungen verstehen, damit Buenaventura seine Rolle als Hafenstadt und erstes Zentrum im internationalen Warenaustausch erfüllen kann“* (EE 14.11.91). In diesem ersten Jahr konzentrierten sich etwas mehr als die Hälfte der Artikel auf die infrastrukturellen Erfordernisse für Buenaventura unter Betonung der rein wirtschaftlichen Interessen. Es ging darum, vor allem die große Bedeutung von Investitionen in der Pazifikregion herauszustellen, und das heißt, das Land zu überzeugen, *„dass es nicht übertrieben ist zu sagen, dass die Zukunft Kolumbiens stark davon abhängen wird, was in diesem riesigen Teil des Territoriums geschieht, der einmal Groß Cauca genannt wurde“* (EE 16.11.91).

Das wesentliche Merkmal dieses Jahres 1991 war die Selbstdefinition des Caucatales als Motor im Prozess der wirtschaftlichen Öffnung und seine Selbstbestimmung als Verwalter der Region. Die pazifische Küste im Departement Valle ist das Munizip Buenaventura. Die Entwicklung von Buenaventura wurde beansprucht als „Flagge der Nationalentwicklung“. Titelzeilen wie „Pazifikküste Valle, das große Tor zum Pazifik“ (EE 26.11.91) forderten die Stimmführerschaft des Caucatales. Der damalige Gouverneur dieses Departements, Luis Fernando Cruz Gómez, sagte: „*In diesem Sinn präsentieren wird dem Land abgestimmte Projekte, um eine der großen Ideen in Wirklichkeit zu verwandeln: den Vorstoß in das Pazifische Becken zu unternehmen, und dass das Valle seine Achse sei“* (EE 26.11.91).

Diese Diskussionen und Argumentationen wurden im Namen der Pazifikregion gemacht, ohne dass auch nur ein einziger Repräsentant der anderen Departemente eingeladen worden wäre. Über die anderen Gebiete der kolumbianischen Pazifikregion wurde allenfalls in Verbindung mit Katastrophen und Gesundheitsproblemen informiert.

5. Im Jahr 1992 konzentrierte sich das neue Forum des „El Espectador“ auf die Bedeutung von Buenaventura als Exporthafen für das gesamte Land und lud unter anderem das Entwicklungsministerium und das Außenministerium ein, die eine Strategie vorbereiteten, um auf internationaler Ebene neue Märkte zu öffnen und ausländische Investoren anzulocken. Außerdem wurden verschiedene Aktionen zur Propagierung und Förderung der Exportmöglichkeiten in der Region gestartet. Dazu gehörte das interamerikanische Forum „Der Pazifik,

das Meer des 21. Jahrhunderts“, das von der Stiftung Simón Bolívar vorbereitet wurde und an dem Andrés Pastrana für Kolumbien teilnahm. Außerdem wurde das Institut für Pazifische Studien der Universidad del Valle gegründet und eine „Woche des Kolumbianischen Pazifik“ mit Unterstützung der kolumbianisch-amerikanischen Handelskammer in Miami und des „Expopacífico 93“ durchgeführt. Die kolumbianische Regierung unterstützte die Teilnahme des privaten Sektors an internationalen Veranstaltungen. So sagte der Minister für Außenhandel Manuel Santos: *„Ich werde eine hochrangige Mission zur Repräsentierung des kolumbianischen Privatsektors zur Vollversammlung des Wirtschaftsrates des Pazifischen Beckens entsenden, die in Vancouver stattfinden wird. Wir erwarten, dass Kolumbien schon bald als aktives Mitglied in diesem restriktiven Club erfolgreicher Unternehmer zugelassen wird“* (EE 23.05.92). Im Rahmen der Strategie zur Förderung des Außenhandels schuf die kolumbianische Regierung in dieser Zeit neue diplomatische Vertretungen in Malaysia und Singapur, ein Geschäftsträger in Neuseeland und eine Handelsmission in Taiwan. Mit der gleichzeitigen Einrichtung einer privaten pazifischen Freihandelszone wurde *„versucht, unter anderem das US-Gesetz über Vorzugszölle für die andine Zone, einen offenen Markt mit der Europäischen Gemeinschaft und die Handelsintegration mit Venezuela und Ekuador zu nutzen“* (EE 26.08.93).

Das wichtigste Ereignis war jedoch die Vorstellung des Entwicklungsplans „Plan Pacífico“ durch die Regierung. Um diesen Plan herum spitzten sich die Widersprüche zwischen Staat und Region zu, weil er das Produkt einer Diagnose war, die in den Büros der Nationalplanung in Bogotá ohne jede Beratung selbst der profiliertesten Gouverneure der Region geschrieben worden war. Das brachte den Espectador dazu, das Valle de Cauca in Stellung gegen eine Zentralregierung zu bringen, die als unfähig und ohne Führungsqualitäten bezeichnet wurde. Bis dahin wurde kein anderer Sektor, kein anderes Departement und keine andere Bewegung aktiv, aber nun kamen Reaktionen vom „Kaffeegürtel“, was die Regierung veranlasste, Kontrolle über die Situation zu suchen. Die Departemente Antioquia und Risaralda verstärkten ihre aktive Rolle, wie sie von den Departementen des gesamten westlichen Kolumbien zu erwarten war.

Außenministerin Noemí Sanín de Rubio grub bei der Eröffnung des zweiten Forums „Kolumbien im Pazifischen Zeitalter“ in Medellín die alte Idee aus, *„dass mit diesen zwei Vorhaben* (dem interozeanischen Kanal und der Carretera Interamericana) *der Urabá Antioquias und der Norden des Chocó sich im kommenden Jahrtausend in zwei der wichtigsten Entwicklungspole des Landes verwandeln werden“* (EE 15.11.92). Das Jahr 1992 endete damit, dass der Espectador die Kraft des „Kaffeegürtels“ in das nationale Panorama einführte.

6. Ab 1993 gewann die Biodiversität als neue Perspektive im Konflikt große Aufmerksamkeit. Vor allem während des dritten Forums „Kolumbien im Pazifischen Zeitalter", das in Popayán durchgeführt wurde, rückte die Suche nach Strategien für den Schutz der Biodiversität in den Vordergrund. Auf diesem Forum beschwerte sich der Leiter des INDERENA, Manuel Rodríguez Becerra, darüber, dass *„in Kolumbien niemand sich für die Biodiversität interessiert. Das ist ein Wert, der uns sehr fern ist, und er wird nur von einigen Campesinos, Indigenas und Schwarzen verstanden".* Er betonte, wie wichtig die Unterzeichnung des internationalen „Abkommens über die Biodiversität" sei, weil dies nationale Rechte über die natürlichen Ressourcen garantiere und weil Industrieländer sich in diesem Rahmen verpflichteten, den Schutz zu finanzieren.

Buenaventura war nun nicht mehr die „Achse der Zukunft" für die Pazifikregion, jetzt interessierte die Biodiversität, vor allem im Chocó. Dadurch spitzten sich die Widersprüche zwischen den auf Entwicklung und den auf Umwelt fixierten Vertretern („desarrollistas" gegen „ambientalistas") auf nationaler und regionaler Ebene auf das Äußerste zu. „Ambientalisten" wie der Berater der Vereinten Nationen Antonio Brack Egg wiesen darauf hin, dass *„unsere Länder Entwicklungsprozesse einleiten wollen, die nicht mehr der Gegenwart entsprechen, wie das Fällen von Bäumen, um Rinder zu züchten oder das Land intensiv zu nutzen"* (EE 21.09.93). Er bezog sich dabei auf Positionen, wie sie die damalige Außenministerin Noemí Sanín de Rubio sehr klar vertrat, die sagte „*ich bin zugleich der Überzeugung, dass man nicht den Umweltschutz als Vorwand benutzen darf, Bedingungen an die Übertragung von Technologien zu knüpfen, um den Strom der Finanzmittel zu erschweren, der kommerziellen Öffnung Barrieren entgegenzustellen und noch weniger, Anpassungsmaßnahmen zu fordern, die Opfer in den sozialen Ausgaben beinhalten"* (EE 17.09.93).

Beim vierten Forum „Kolumbien im Pazifischen Zeitalter", das im September in Pasto und Tumaco abgehalten wurde, berichtete der Espectador, der Leiter des INDERENA Rodríguez habe in dem Bemühen, die Beteiligten von den ökonomischen Wohltaten des Naturschutzes zu überzeugen, *„zugestimmt, dass die Biodiversität das Gold der Zukunft ist und dass, wenn Kolumbien das zu nutzen weiß, es die Biodiversität erhalten und steigern und sogar Devisen aus dem Schutz gewinnen könne"* (EE 18.09.93).

Ende Mai 1993 wurde die Anwesenheit von Basisorganisationen spürbar, als diese den Erdölkonzern Ecopetrol aufriefen, die Planungen für die neue Produktenleitung Buenaventura-Bahía Málaga-Buga zu erläutern. Die Einschätzungen und die Kritik der lokalen Organisationen entfalteten Wirkung. Von diesem Jahr an begannen die Leitartikel des Espectador Sorgen zu äußern. *„Wir haben den Eindruck aus dem, was aus den Erklärungen der offiziellen*

Medien abgelesen werden kann, dass der Pazifik als zu besetzendes Gebiet gesehen wird und das alles, was man will, die Inbesitznahme dieses Raumes ist; dabei wird nirgends der menschliche Faktor wahrgenommen" (EE 18.12.92 und 19.05.93).

Die Tatsache, dass der Espectador seinen Leitspruch in der Entwicklung von drei Jahren grundlegend ändern musste, wurde im Leitartikel vom 19. September 1993 offen bekannt. *„Seit der Espectador das erste Forum über die Pazifikregion zusammenrief bis zum 4. Forum, das in Pasto und Tumaco durchgeführt wurde, ist viel Wasser den Berg herunter gelaufen. Wir Kolumbianer sind uns über die Dimension bewusst geworden, die der Annäherungsprozess an die Entwicklung der Pazifikregion im verbleibenden Rest dieses Jahrhunderts und im nachfolgenden Jahrhundert erfordert"* . Gegenüber dem Thema „Buenaventura als Stadt und Hafen", das die meisten Titelzeilen der letzten Jahre bestimmte, wurde nun anerkannt: „*Es geht darum, die integrierte und harmonisierte Entwicklung unserer Pazifikküste zu sichern, ohne ihre Flora und Fauna zu verwüsten, das Umfeld, das sie bereichert, die Biodiversität der Umwelt und was immer der natürliche Reichtum verschwenderisch anbietet als Quelle des Gleichgewichts für die Erhaltung des menschlichen Lebens zu schcützen"* (EE 19.09.93).

Diese Erklärungen, die die neuen Strategien des Schutzes der Biodiversität als „Leitachse" für die Entwicklungspläne auf nationaler Ebene stützten, stießen bei vielen Gelegenheiten mit den alten Alliierten zusammen. So sagte beispielsweise der Gouverneur des Valle de Cauca: *„…die Tatsache, dass diese Region als ‚Waldlunge' von großer Bedeutung auf biologischer Ebene anerkannt worden ist, wurde als Vorwand genommen, von den wirklichen Problemen der Region abzulenken"* (EE 26.08.93).

Das Jahr 1993 endete mit einer Hinwendung zu einer „biotischen Ökonomie, dem Schlüssel der Zukunft" (EE 19.09.93). Damit wurde einer der wirkungsstärksten Kurswechsel in den neuen Strategien und in der politischen Ausrichtung der Entwicklungskonzepte Kolumbiens vollzogen, mit allen Folgen und Widerständen, die das hervorrief. Es ist allerdings darauf hinzuweisen, dass dieser Kurswechsel zwar mit den externen Bedingungen der Weltbank zu tun hatte, es auf nationaler Ebene aber die Regionalbewegung im pazifischen Tiefland war, der es gelang, eine zunächst als biologische Neutralität vermarktete Biodiversität zu einer humanisierten Biodiversität umzudefinieren, die als Unterlage und Umwelt für Völker und menschliche Gemeinschaften zu verstehen ist.

6.2.3 Die regionale Dynamik: die ethnische Region

Parallel zu dieser großen Kampagne, die stürmisch durch alle Massenmedien des Landes lief, vollzog sich eine nicht weniger bedeutsame Entwicklung. Die Vertreter verschiede-

ner Basisorganisationen, sowohl der Schwarzen wie der Indigenas in der Pazifikregion, reisten in verschiedene europäische Länder und sensibilisierten die internationale Meinung gegenüber dem Ökozid und dem Genozid der staatlichen Superprojekte. Im November 1991 besuchten beispielsweise Vertreter der Organisationen OBAPO und ACIA aus dem Chocó europäische Länder und erklärten: „*Der Plan 2000 ist eine erneute Invasion".* Auf die Frage *„Wie wehrt Ihr Euch dagegen?"* antwortete Saturnino Moreno Rivas, *„Wir tragen Dokumente zur Schutzwürdigkeit unserer ethnischen Interessen und zur Natur zusammen. Wir setzen Bittschriften an die nationale und internationale Öffentlichkeit auf, um auf der Basis internationaler Abkommen als Ethnie anerkannt zu werden und damit den Druck zu erhöhen"* Zulia Mena erklärte dazu: „*Was ich insgesamt damit sagen will: Wir setzen unseren Widerstand auf vielen Ebenen ein und versuchen, unsere Traditionen und Ansprüche zu verankern" (*Kolumbien-Rundbrief 25, 1991).

Diese Erklärungen sind die Frucht vieler Jahre langsamer Arbeit gegen den Mangel, die Schwierigkeiten der Kommunikation und die Repression im Land. In dieser Hinsicht und im Blick auf die nachfolgenden Entwicklungen wandelte sich das „Proyecto Pacífico 2000" in den „Tropfen, der das Fass zum Überlaufen brachte"[81]. Im Kampf gegen die Bedrohung von außen und mit eigenen Bezeichnungen und Vokabeln nahmen diese und viele andere Organisationen, die rasch in allen Winkeln des Gebietes entstanden, die gemeinsame Reise auf mit dem Ziel, dass anerkannt werde, „dieses Region genannte Territorium gehört uns".

Von diesem Ausgangspunkt aus bis zur Verkündung des Gesetzes 70 von 1993 wurde „Region" als Konzept in einen Sinngebungs- und Definitionsprozess eingegeben, der folgendermaßen charakterisiert werden kann:

1. Organisationen bäuerlichen Ursprungs, die sich in den 80er Jahren bildeten und von der Kirche, einigen Akademikern und Nichtregierungsorganisationen unterstützt wurden, begannen damit, öffentlich Kritik an politisch Verantwortlichen zu üben. Sie brachten einen politischen Bezug in die Erfordernisse und Mängel bei der Mehrheit der Bevölkerung. Die entsprechenden Vertreter dieser Organisationen kannten die Sprache der Macht und dienten als Brücke. Es entstanden sektorale Organisationen, die daran interessiert waren, eine aktive Rolle in der Lösung der akuten Probleme zu spielen, sie alle arbeiteten unabhängig voneinander, jede übernahm ein eigenes Aktionsfeld. Einige begannen früher als andere schon Ende der 80er Jahre, Anklagen gegen die staatlichen Pläne der interozeanischen Verbindung, für Wasserkraftanlagern und andere Infrastrukturmaßnahmen zu erheben und äußerten dabei eine unmittelbare Zurückweisung der regionalen politischen „Bonzen", die nicht nur bedingungs-

los der Regierung gedient und die Politik der Enteignung und des Missbrauchs vorangetrieben hatten, sondern sich dabei auch persönlich bereicherten.

So gesehen entstand der Prozess der Bewusstwerdung und Organisation zunächst in ländlichen Gebieten. Dort organisierten sich die Menschen, nach Gemeinden, und es erhoben sich Sprecher gegenüber dem Staat. Aber es war vor allem der Angriff von außen mit großen Infrastrukturprojekten, der den Kontakt zwischen vielen lokalen Organisationen unter Nutzung der verfassungsgebenden Versammlung[82] einleitete. Die Bevölkerung forderte: *„Das Land gehört uns durch Tradition und Geschichte; deshalb muss der Staat unser Recht anerkennen und darf nicht fortfahren, unser Territorium als seine Speisekammer oder als Kolonisationsgebiet zu nutzen"* (OBAPO/ACIA). Jede einzelne Organisation legte Widerspruch ein gegen die auf die Region gerichteten Großprojekte; jede Organisation oder auch alle gemeinsam erklärten das Territorium oder den Raum, in dem die schwarzen Gemeinschaften seit ihrer Ankunft aus Afrika leben und produzieren , als ihre Region.

2. Der „regionale" Charakter der Bewegung wurde mitbestimmt durch die Dringlichkeit, sich zu einigen, um die Regeln des Übergangsartikels 55 der Verfassung zu erfüllen, die für einen Zeitraum von höchstens zwei Jahren in der neuen Verfassung von 1991 bestimmt worden waren. Im Bezug auf diesen Artikel nahmen Hunderte kleiner und mittlerer städtischer und ländlicher Organisationen aller Art die Verteidigung eines gemeinsamen Territoriums aus tropischem Regenwald auf. Sie stimmten über alle Unterschiede hinweg eine einheitliche Strategie ab, um eine Antwort gegenüber dem intensiven Prozess der Öffnung zum Pazifik für die Kapitalinteressen in der Euphorie des heraufziehenden „Pazifischen Zeitalters" zu finden, der das Überleben der eigenen Bevölkerung bedrohte. Gruppen der städtischen Linken, Akademiker, Führer aus Cali, Quibdó und Buenaventura sowie Umweltaktivisten aus dem ganzen Land übten Druck aus, bis es mit dem Dekret 1332 vom 11. August 1992 gelang, der „Spezialkommission für die Gemeinschaften" eine Form zu geben, die dem Übergangsartikel 55 entsprach. Diese Kommission stellte schließlich den Entwurf des Gesetzes 70 von 1993 vor.

In dieser Zeit begannen die regionalen Organisationen, „Pazifikregion" als Gegenstück zum „Pazifikbecken" zu verstehen. Das lag nahe, weil einer Regionalbewegung eine Region entsprechen sollte. Für die sich entwickelnde Bewegung war Region „ihr" Territorium, der gemeinsame Raum des Zusammenlebens von Schwarzen und Indigenen, die „Mutter Erde" mit ihren Flüssen und Wäldern. So wurde die physisch-natürliche Sicht der sogenannten pazi-

[81] In Kolumbien wird dafür der Ausdruck „El florero de Llorente" benutzt.

fischen Region mit politischem Gehalt gefüllt. Umgebaut zu einer Arena ihrer Ansprüche, zu ihrem Territorium, gegen den politischen Gehalt der Absichten, diese Region in das „Tor zum Pazifischen Becken“ mit Häfen und Verkehrswegen zu verwandeln. Man sprach von „unserem traditionellen Territorium“, ohne Fronten und Grenzen zu definieren, denn man bezog sich auf einen Raum, mit dem sich eine bestimmte Bevölkerung identifizierte, es war ein ethnisch-kultureller Bezug. Und genau auf diesem Kriterium und unter Nutzung der neuen Verfassung von 1991 bildeten sich dann an jedem Fluss, an jedem Fußweg Basisorganisationen, die sich versammelten, sich informierten und diskutierten über die Regelungen des Artikels 55, um schließlich dem Entwurf des Gesetzes 70 von 1993 Inhalt zu geben. Entgegen den Erwartungen wurde nicht gebeten, die „Waldreserve der Pazifikregion“ aufzuheben, weil das in diesem Augeblick die einzige juristische Möglichkeit war, die Lawine der Kolonisation von wirtschaftlich und politisch Verdrängten und von Kaufleuten aufzuhalten, die von den Erwartungen der großen nationalen Investitionen in das Gebiet angezogen wurden.

3. Das Gesetz 70 von 1993 wurde am 23. Juli in Quibdó durch den Präsidenten Julio César Gaviria unterzeichnet. Es besteht aus 68 Artikeln in 8 Kapiteln. Im ersten Kapitel wird als Ziel die Anerkennung der kollektiven Eigentumsrechte der schwarzen Gemeinschaften genannt, die in den „baldíos“ besonders in ländlichen Zonen des pazifischen Tieflandes und in anderen Gebieten des Landes leben (s. Anhang 1). Dabei wird von den traditionellen Praktiken der Produktion ausgegangen. Bei der Abgrenzung des sogenannten Pazifischen Beckens wird das Küstenmeer ausgeschlossen, weil das unter unmittelbarer Kontrolle des Staates bleibt. Der größte juristische Erfolg war es, die Klippen aus dem Übergangsartikel 55 umgangen zu haben und eine Gesetzgebung für die Gesamtheit der afrokolumbianischen Bevölkerung erreicht zu haben, mit einer Interpretation der Verfassung als einem harmonischen Ganzen unter Nutzung der Grundaussagen anderer Verfassungsartikel (Murillo 1993: 20). Murillo betont, dass mit der Anerkennung des kollektiven Eigentums in traditionell besetzten Gebieten die juristische Kontrolle über ein Territorium gegeben ist, um das heute noch heftig durch verschiedene ökonomische Agenten von außerhalb gerungen wird, denn in Artikel 68 des neuen Gesetzes heißt es: *„Das vorliegende Gesetz gilt vom Tag seiner Veröffentlichung an und hebt alle entgegenstehenden Regelungen auf“.* Das bedeutet auch eine Aufhebung des 2. Gesetzes von 1959, auf das sich die Mechanismen zur Zuweisung von Land für Kolonisten und zur Genehmigung der Ausbeutung natürlicher Ressourcen in der Pazifikregion ohne Rücksicht auf die dort lebenden Gemeinschaften stützten.

---

[82] Die verfassungsgebende Versammlung oder „Constituyente“ wurde 1990 eingesetzt zur Vorbereitung der neuen, 1991 verkündeten Verfassung.

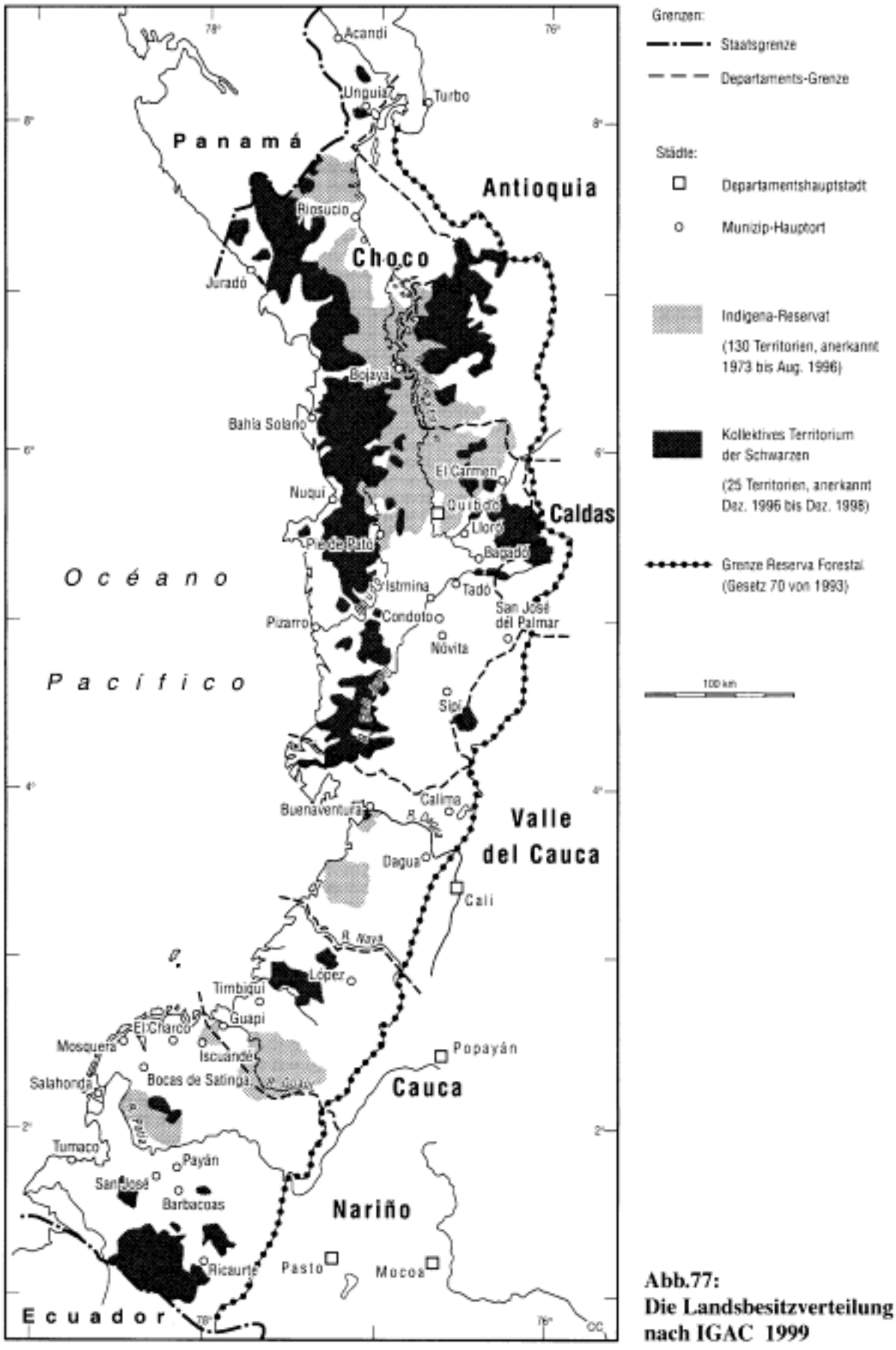

Abb.77:
Die Landsbesitzverteilung nach IGAC 1999

Mit diesem Gesetz wurde erstmals in Kolumbien die Territorialität einer Ethnie anerkannt, wobei Territorialität als Ausübung traditioneller Produktionsformen verstanden wird. Damit wurde das anthropologische Verständnis zur Grundlage für das juristische Handeln (Vásquez 1993: 32). Das Gesetz erkennt die Regeln der Besiedlung, die von den eigenen Verwandtschaftssystemen abgeleiteten Formen der Kontrolle und die Nutzungssysteme im Lebensraum als Grundlage der Territorialität an und ebenso die Schwarzen als ethnische Gruppe (Abb.77). Die traditionellen Produktionssysteme werden als identitätsstiftender Mechanismus anerkannt, ihnen wird damit ein Eigenwert und die Option für angemessene Nutzung der natürlichen Ressourcen zugesprochen. Diese Praktiken werden zum Weg, über den der kollektive Besitztitel erlangt wird (vgl. Anhang 7). Das ist eine Neuerung im Land, weil es eine Reihe von Rechten mit spezifischen soziokulturellen Praktiken in Verbindung bringt, wie das Recht auf eigene Verwaltungsformen, den „Consejos Comunitarios“ oder Gemeinschaftsräten. Diese sollen unter anderem territoriale Streitigkeiten schlichten, die Nutzung der natürlichen Ressourcen regeln und zugleich als legale Repräsentanten der Gemeinschaft gegenüber dem Staat und anderen sozialen Sektoren dienen (Separata Esteros 1993: 3).

4. Der gesamte Inhalt dieses Gesetzes war zuvor in intensiver politischer Arbeit in jedem Flussgebiet der Region schrittweise entwickelt worden in einem Prozess, durch den die sozialen Bewegungen ein immer stärkeres ethnisches Profil erlangten und der sich schließlich zu einem „ethnisch-territorialen Organisationsprozess“ entwickelte. Diese Abklärung hatte mit der Diskussion um die sogenannte „Region des biogeographischen Chocó“ zu tun, die durch die Einrichtung des Proyecto Biopacífico ausgelöst worden war. In diesem Prozess wurde nicht nur die Bedeutung dieses Raumes für die Weltwirtschaft sichtbar, zugleich gewannen die politischen Kriterien oberhalb der Naturkriterien und denen der Planung Ausdruck. Die regionalen Organisationen erkannten in dieser neuen Form der Entwicklung ihr eigenes Produkt, aber sie ließen nicht zu, es wie ein Geschenk verpackt als Gabe entgegen zu nehmen. Die Führer der regionalen Bewegung wussten, dass die sogenannte Grüne Revolution und die Beschreibung der 80er Jahre als „verlorene Dekade für Lateinamerika“ nichts anderes waren als die Auferlegung eines importierten Entwicklungsmodells, und zwar von denselben Akteuren auferlegt, die nun Naturschutz und Naturbewahrung auf ihre Fahnen schrieben. Die regionalen Führer wussten, dass die Schlagworte und die Perspektiven des Biopacífico nur eine Struktur oberhalb der nationalen Interessen beschrieben, aber sie wussten auch, dass sie den Diskurs der Biodiversität benötigen, um der Stärke des „desarrollismo“ alter Prägung entgegenwirken zu können. Der Diskurs der Biodiversität denkt in Vokabeln

des Naturschutzes und der Bewahrung, die Regionalbewegung geht davon aus, dass es das nicht ohne ihre Beteiligung geben kann und nicht ohne die lokalen Gemeinschaften.

In der Regionalbewegung mit Hinwendung zur Biodiversität ist deutlich geworden, dass Natur mehr ist als eine Liste endemischer Pflanzen und Tieren. Die Regionalbewegung definiert Territorium gegen die staatlichen Pläne für Megaprojekte und fordert Teilnahme und dass man sie konsultiert. Sie lehnen die im gesamten Land bekannten und praktizierten Alternativen von Entwicklung und Integration ab, in denen die „Eingeborenen" am Ende zu entmündigten „Kofferträgern" oder Objekten in ihrem eigenen Territorium werden. Aber ebenso erfordert der neue Entwicklungsdiskurs, dass die Sicht über die „Eingeborenen" nun zurechtgerückt wird, weil auch sie Ausbeuter sind und auch ihre Lebensformen als negative menschliche Aktionen im Naturraum gesehen werden müssen. Das Konzept der Biodiversität wird „entneutralisiert", wenn in ihm der politische Diskurs entdeckt wird. Es wird deutlich, dass seine vermeintliche politische Neutralität so lange auf der Trennung zwischen Natur und menschlicher Tätigkeiten beruhte. Ebenso deutlich wird, dass die Existenz des tropischen Regenwaldes nicht auf staatliche Maßnahmen des Naturschutzes oder der Schaffung von Reservaten und Naturparks beruht, sondern im Gegenteil und vor allem: auf der Kosmovision, die bis vor Kurzem das Leben der schwarzen und indigenen Bevölkerung getragen hat.

Es entwickelt sich auf diese Weise das Konzept der kulturellen Diversität mit Betonung der Kompatibilität mit dem biologischen Reichtum der Region und folgerichtig das der „nachhaltigen menschlichen Entwicklung", um die schlichte „nachhaltige Entwicklung zu vermeiden (vgl. Mena 1995: 19).Andere Ansätze gehen sehr viel weiter, indem sie jegliches Projekt des Umweltschutzes ablehnen, das auf Kosten der lokalen Bevölkerung geht, weil Hunger und Elend keine Ziele sein können. Der Regionalbewegung in der Pazifikregion gelang es, den biogeographischen Raum, der bis dahin nur als Naturraum gesehen wurde, konzeptionell mit „Kultur" zu imprägnieren.

Hieraus zieht die Bewegung ihre Kraft, weil sie den Entwicklungsdiskurs humanisiert, nicht von theoretischen Konstruktionen aus dem nationalen Diskurs, sondern auf der Basis der eigenen Realität. Wenn die Schwarzen und die Indigenas von einer Entwicklung auf der Grundlage eines neuen Paktes mit der Natur sprechen, dann nehmen sie modische Begriffe auf und bauen sie in eine Diskussion mit modischer Diktion ein; sie tun das bewusst, um damit das zu verteidigen, was für sie ihre Philosophie und ihre Lebenspraxis darstellt. Sie sprechen ernsthaft von einer Entwicklungsalternative für sie selbst, für ihre Realität.

5. Die Stärke und die Bedeutung, die das Konzept „Region" gewinnt, äußert sich unter anderem in der Verknüpfung der Begriffe „Territorium" und „Region". Es darf nicht

übersehen werden, dass das Gesetz 70 nur ein Anfang ist. Seine Anwendung erlaubt den Organisationen und der Regionalbewegung (die sich beide als Prozess verstehen) sehr klar gegenüber jeder staatlichen Politik (nenne sie sich nun Plan Pacífico, Biopacífico oder anders), gegenüber jedem alternativen Vorschlag über die eigene Entwicklung, eines deutlich herauszustellen: dass die Definition ihres eigenen Aktionsraumes als „territorio - región“ ihnen erlaubt, alle Risiken einer voreiligen Abgrenzung zu vermeiden. Darum wurde in der Vereinbarung von Piangua Grande 1996 das Konzept „territorio - región“ beschlossen. Damit wird die Integrität der Region als biogeographische und als soziokulturelle Einheit ausgedrückt mit dem Bezug auf *„den Raum als Kontinuum und in seiner Einzigartigkeit, der die natürliche Basis für die Reproduktion des Lebens dieser Gemeinschaften bildet, wo sich die Kulturen und die Organisationsformen sich ständig erneuern und stärken und wo sie mit anderen Kulturen und Organisationsformen in Beziehung treten“.*

6. Es ist eine Tatsache, dass der regionale Widerstand einen Aktionsraum gewonnen hat, der bis dahin allein unter staatlicher Herrschaft stand. Aber ebenso richtig ist, dass der Zeitdruck keine andere Form der Auseinandersetzung erlaubte als den Protest und dass es darum im wesentlichen um die Verteidigung des Territoriums ging. In diesem Prozess wurde bewusst, wie wichtig die Verteidigung des Territoriums bis zu ihrer Anerkennung als politische Realität war, und dabei wurde Identität gefördert, die wiederum die Abstimmung mit dem mächtigen Staat erleichterte. Auf die gleiche Weise wurde in der Auseinandersetzung mit Projekten wie Biopacífico und Plan Pacífico 2000 mit der Vorkämpferrolle der einheimischen Bevölkerung für die „Bewahrung der Biodiversität“ argumentiert und endlich auch über die Kontrolle des Lebensraums „tropischer Regenwald“ und seiner Ressourcen an Biodiversität. Damit wurde die ökologische Variable in den politischen Diskurs der Regionalbewegung eingeführt, der dadurch starke Alliierte auf nationaler und internationaler Ebene fand.

In diesem Sinn ist die Aufnahme des Konzepts „Region“ der Gewinn einer authentischen und effektiven Waffe. Die Führung der Regionalbewegung spricht von der Region des pazifischen Kolumbien mit den gleichen Begriffen wie der Staat und seine Bürokraten. Man verwendet dieselbe Sprache, aber am Ende wird sie auf eine nicht erfundene Realität bezogen; die Schwarzen sind nicht mehr „unsichtbar“ wie noch vor wenigen Jahrzehnten in der nationalen Politik und Wahrnehmung, sie sind zur Ethnie geworden; die Kultur wird den Kontext der anstehenden Antworten bestimmen. Auf diese Weise beeinflussen sich die „neue Mental Map“ der Region von außen und oben und die der einheimischen Bevölkerung in der Pazifikregion gegenseitig. Die endgültige Form wird diese Mental Map in den Auseinandersetzungen um den Zugang zum Territorium erhalten.

Heute, neun Jahre nach dieser so entscheidenden Transformation, wird die Pazifikregion als Raum kultureller Identität der Schwarzen in das kolumbianische Phänomen der „violencia“, der reinen Gewalt mit Massakern, Entführungen, Erpressungen und tausenden von Vertriebenen, hereingezogen: Die Hoffnungen, dass die vielen Unterregionen als Identitätsräume der Großfamilien und der ethnischen Gemeinschaft überleben, verlieren an Kraft in dem Maße, in dem der Angriff der „violencia“ gegen die kollektiven Territorien zunimmt. Das sind die Kosten der Integration und des friedlichen Zusammenlebens, die immer das Leben in diesem „Litoral recóndito“, diesem unbekannten und vergessenen Küstengebiet, auszeichnete und die nun der oralen Geschichte übergeben werden.. Das ist der Preis für die Integration in ein Land, das an der Multiethnizität und der nachhaltigen Entwicklung als Säulen für die Zukunft einer Region festhält, die in ihren Regenwäldern mit die höchste Biodiversität auf der Erde beherbergt.

7 AUSBLICK

Es geschieht sicherlich nicht zum ersten Mal, dass die Aktionen des Staates in dem Bemühen um die „Integration“ eines Raumes Widerstand der Bevölkerung hervorrufen und dass in diesem Prozess die staatliche Gewalt versucht, ihre absolute Souveränität zu legitimieren und durchzusetzen. Im Zeitraum 1991–1993 stieß die Politik des kolumbianischen Staates zur Institutionalisierung und Integration des pazifischen Tieflandes Kolumbiens als neuer Einheit in der Regionalstruktur des Landes auf den Kampf der überwiegend schwarzen Bevölkerung um Anerkennung als Ethnie, Sicherung ihres Lebensraumes und Verteidigung ihres Territoriums als Region. Die regionale Widerstandsbewegung hat schließlich die juristische Absicherung ihrer territorialen Rechte erreicht, die in Lateinamerika ohne Beispiel ist, zugleich wurden erstmals die Schwarzen als Ethnie anerkannt. Im Rahmen der Fragestellungen dieser Arbeit, die zum größten Teil bereits am Ende jedes Abschnittes beantwortet wurden, mussten diese widersprüchlichen Ziele und die damit verbundenen Aktionen und Prozesse von beiden Seiten her herausgearbeitet werden.

Im Rückblick aus der Gegenwart wissen wir, dass das um das sogenannte „Pazifische Zeitalter“ entwickelte Geflecht von Erwartungen vor allem für die staatliche Seite die Funktion der „neuen Region“ definierte. Diese Erwartungen sind inzwischen verflogen, wenn wir auf die Krise des um die pazifischen „Tigerstaaten“ aufgebauten und für Länder wie Kolumbien als vorbildlich gepriesenen Entwicklungsmodells blicken. Aber die Diskussion um die „pazifische Zukunft“ wirkte auch in der Regionalbewegung, weil die damit verbundenen Vorstellungen als Denkfiguren und Symbole im neuen Raumverständnis verinnerlicht wurden und für die lokale Bevölkerung eine positive Aufwertung der Perzeption ihres Lebensraumes bedeutete. Diese Zusammenhänge sind verständlich, aber worin liegt über die Aufarbeitung und Berichterstattung hinaus der Wert dieser Arbeit? Welche neuen Einsichten liefert sie den Geographen bei ihrer Arbeit mit räumlichen Einheiten und Regionen?

In den letzten Jahrzehnten des 20. Jahrhunderts wurde eine allgemeine Krise der Legitimität des Konzeptes „Staat“ und ebenso des vom Staat her definierten Konzeptes „Region“ sichtbar, weil „Region“ nun verstärkt als „Produkt von unten her“, von der lokalen Bevölkerung aus gesehen wurde. Darum erkennen besonders die Geographen die Dringlichkeit an, im wissenschaftlichen Diskurs den intensiven Wandlungen nachzugehen, die durch eine Berücksichtigung der alltäglichen soziokulturellen Prozesse ausgelöst werden und in der Regionalisierung und ihrem Produkt „Region“ sichtbar werden (Werlen 1995). Während räumliche Struktur und Territorialität als Grundlage sozialer Organisation infrage gestellt und der subjektive und historische Charakter der Definition von Grenzen des Nationalstaats betont werden, verstärkt sich die Forderung nach einer Forschung von der lokalen, menschlichen und sozialen Perspektive her, in der die Interaktionen aller räumlichen Maßstabsstufen angesprochen wird. Hierzu wird in jüngeren Publikationen viel gesagt, aber es erscheint mir wichtiger zu klären, wie diese Forderungen verwirklicht werden sollen. Es reicht nicht, die Interaktion der räumlichen Maßstabsstufen in den politischen, sozialen und kulturellen Prozessen anzuerkennen. Es kommt vielmehr darauf an, das Lokale und das Regionale als grundlegende Kategorien im geographischen Denken zu sehen. Um das zu verdeutlichen, konzentriere ich mich auf einige Aspekte, die im Laufe dieser Arbeit schrittweise entwickelt wurden.

Territorialität vs. Territorium

Es besteht Einvernehmen darüber, dass in soziokultureller Hinsicht territoriale Einheiten historische Produkte sind. Paasi konzentriert sich auf die Grenzen zwischen solchen Einheiten. „*This boundaries are not understood here merely as concrete lines or visible landscapes located between socio-spatial entities, but above all as phenomena that are „located” in the socio.-spatial consciousness and collective memory of people living in territorially constructed units in various spatial scales, whether communes, provinces or states. Boundaries are understood as structures that are produced, reproduced and contested in and between territorially bounded groupings of people*” (Paasi 1997: 303).

Allerdings bleibt Paasi im Begriff der „Grenze” gefangen, ohne den er Territorialität nicht verstehen kann. Aber in Lateinamerika und anderen Großräumen gibt es eine lange Geschichte des Widerstands, der Indigenas und auch der Schwarzen, die dazu zwingt, die Bedeutung anderer Formen der Territorialität unabhängig von Grenzen und ihren Koordinaten anzuerkennen. Diese Formen widersprechen der Behauptung, dass die Perzeption, die Schaffung und der Symbolcharakter von Grenzen unauflöslich mit den Kategorien Raum–Region–Örtlichkeit verbunden sind. Das ist der Grund, warum der regionalen und lo-

kalen Dimension auch in der Forschung ein Eigencharakter eingeräumt werden muss, der unabhängig von den Kategorien ist, die vom Staat her für seine eigene Legitimation geschaffen wurden.

Ein gutes Beispiel für die Reflektion dieser Zusammenhänge bietet die Regionsgrenze. Die stabilen staatlichen Grenzen zeichnen sich dadurch aus, dass die Betroffenen auf beiden Seiten eine Übereinkunft über ihre Lokalisierung der Grenzen trafen und eine genaue Linie festlegten, die in Abkommen unter Anerkennung der Souveränität beider Seiten ratifiziert wurde. Wo solche Abkommen nicht bestehen oder die geopolitische Situation instabil ist, werden die Grenzen und ihre Verortung typische Anlässe territorialer Konflikte.

Aber die Regionsgrenzen entstehen nicht aus einem Akt der Übereinkunft zwischen Beteiligten, sie werden im allgemeinen vom Staat innerhalb seines „souveränen Territoriums" konstruiert und immer wieder verändert, so dass ein spezieller Raumausschnitt unter verschiedenen Regionalisierungen ganz verschieden begrenzt werden kann. Es gibt keinerlei Abkommen, für die Bevölkerung sind solche Regionsgrenzen willkürliche Konstrukte von außen. Darum herrscht für die Regionsgrenzen eine diffuse Situation der Beliebigkeit vor, sowohl für die Bevölkerung wie für die Institutionen der Nationalplanung, wo – beispielsweise im kolumbianischen Pazifikraum – physisch-geographische oder politisch-administrative Kriterien der Zweckmäßigkeit benutzt wurden. Darum kann nicht gesagt werden, dass die Veränderungen der Regionsabgrenzungen der gleichen Logik und den gleichen Prozessen unterliegen wie die Abgrenzung von Staaten. Während die Staatsgrenzen über vergleichsweise lange Zeiträume unverändert sind und durch internationale Abkommen legitimiert werden, können die Grenzen der Regionen innerhalb eines Landes sich ständig ändern. Unterschiede bestehen aber nicht nur in der Legitimierung und Beständigkeit, sondern ebenso in der Institutionalisierung. Während es sich bei den Außengrenzen des Staates und deren Festlegung in der Verfassung um einen territorialistischen Akt im internationalen Maßstab handelt, spielen in der Definition und Abgrenzung der Regionen viele verschiedenartige Aspekte und räumliche Maßstabsstufen eine Rolle. In der Gegenwart wird dieser Unterschied immer wichtiger, wenn – etwa im Fall des kolumbianischen Pazifikraums – die Region immer mehr zur räumlichen Materialisierung eines politisch-ethnischen Idealiums wird.

Konstrukt vs. Realität

Die Definition der Region als geschlossene Raumeinheit mit eindeutigen Grenzen ist nur ein kartographisches Erfordernis, weil in der Wirklichkeit das durch eine Grenze produzierte Territorium oder Gebiet vor allem im Kopf des Wissenschaftlers entsteht, während für

die regionale Bevölkerung, die Individuen, Gruppen und Gemeinschaften die Grenze immer ein von außen Auferlegtes ist. Es ist daran zu erinnern, dass Territorium und Region, sofern sie mehr durch die Grenze als von ihren Gehalten her definiert sind, eine europäische akademische Schöpfung sind, die von der Kategorie des Staates ausgeht und durch diesen bei der Institutionalisierung der Region eingesetzt wird. Für das Individuum wie für die Gemeinschaften sind Bewusstsein und Identität eine soziale Konstruktion von den gemeinsamen Erfahrungen des alltäglichen Lebens her. Darum wird, wie in vielen anderen Fällen, von der ansässigen Bevölkerung die Region als Ausdruck des „Wir" vor allem soziokulturell definiert und begrenzt.

Ebenso ist auch die Homogenität als Kriterium für die Definition von Region infrage zu stellen. Homogenität ist ein mentales Instrument zur Vereinfachung der komplexen Realität. Um eine Region zu verstehen, ist die Heterogenität zu verstehen. Nicht einmal die konzeptionellen Kategorien der ethnischen Gruppe oder der ethnischen Bewegung sind vom Konstrukt der Homogenität her zu verstehen. Heute bezieht man sich auf die „Einheit in der Vielfalt" und spricht von dem Gemeinsamen, zum Beispiel in der Geschichte.

Institutionalisierung und Rhetorik in der Schaffung einer regionalen Mental Map

Die ethnisch-regionalistischen Bewegungen, die so lange als inexistent galten und denen man nur geringe Überlebenschancen zubilligte, gewinnen in den letzten Jahrzehnten des 20. Jahrhunderts an Kraft und Ausdruckskraft auch im Kreis der Wissenschaftler und Akademiker. Sie erzeugen starke Transformationen in der territorialen Organisation, indem sie mit gewichtigen und ausdrücklichen ideologischen Gehalten das traditionelle Konzept der Region als Planungs- und Steuerungseinheit infrage stellen. Diese Bewegungen verwenden die Sprache der Machtapparate, geben ihr aber einen neuen Sinn hinsichtlich ihrer Autonomierechte, ohne Anspruch auf staatlichen Status. So verliert „Region" ihren Charakter als homogene Einheit, die von außen definiert wird, und wandelt sich zu einem Raum, der schon im Ansatz durch verschiedene Bedeutungen und Interessen differenziert ist.

Hinter den Aktivitäten, mit denen auf allen Maßstabsebenen die Herausbildung eines neuen Bildes und ein neues Selbstverständnis über diesen Raum entsteht, wird die Benutzung einer Sprache sichtbar, die von nationalen Instanzen geschaffen wurde. Jeder glaubt, dass er sich auf die gleiche Region bezieht, wenn sie nur als räumliches Szenarium gedacht wird. Aber im Prozess der Stärkung von Autonomie und Selbstverständnis führt die Definition des Ethnischen zur Differenzierung zwischen dem „Wir" und „den Anderen" im sozio-politischen Kontext, ohne dass die territorialen Bezüge der Regionalbewegung sich notwendigerweise auf

Grenzen beziehen. So ist es möglich, dass ein Staat, der sich bemüht, einen nach dem Prinzip der Souveränität definierten Raum zu „integrieren“, häufig vergisst, dass er damit den passiven oder aktiven Widerstand anderer sozial-räumlicher Sphären wachruft, die an dem sich herausbildenden politischen Prozess Mitwirkung beanspruchen und durchsetzen. Der Staat insistiert auf der „nationalen Einheit“ und vergisst dabei, dass eine lange Geschichte und die gegenwärtige kulturelle Identität ein „Wir“ immer in Opposition zum „Euch“, „den Anderen“, „denen des Staates“ in der fernen Landeshauptstadt steht. Die staatlichen Instanzen vergessen die Existenz dieser Dichotomie, die erst durch ihre eigenen Handlungen entstand, und streben eine Hegemonie an, die im Verlauf der Geschichte durch ihre eigene Wirkungsschwäche nie wirklich durchsetzbar war. Aus den gleichen Gründen wird übersehen, dass das sozial-räumliche Bewusstsein einer Gemeinschaft bezüglich ihres Territoriums nicht notwendigerweise darauf abzielt, den Staat zu negieren, sondern primär darauf, denn eigenen Lebensraum aus sozialen Beziehungen und als Garanten des kulturellen Überlebens zu sichern. Die Nutzung des Raumes, die Ausübung von Territorialität erfolgen in den produktiven Aktivitäten und in den kollektiven Aktionen durch die Zeit und im Raum, woraus eine gemeinsame Geschichte entsteht. Darum ist einer der am stärksten von den ethnischen Bewegungen verteidigten Aspekte der einer gemeinsamen Geschichte, wobei Geschichte nicht nur als Summe wichtiger Ereignisse, sondern als Gesamtheit langer Perioden verstanden wird, in denen die Produktion und Reproduktion der Gemeinschaft sich unlösbar mit einem Territorium oder auch mehreren verband.

Von der Gegenseite, vom Staat und der nationalen politischen Rhetorik her, wird der neue Sinngehalt von Region institutionalisiert als Produkt „von unten her“. Man spricht von Partizipation, Erhöhung der Effizienz von Verwaltung und von Autonomie, aber auf der anderen Seite gibt es keine Mechanismen gegen die Bewahrung einer bürokratischen Struktur, die nicht unabhängig von den alten und wohlbekannten Strukturen politischer Macht ist. Im Extremfall wird staatliche Macht offen eingesetzt.

Für viele Autoren bedeutet die Globalisierung entweder das Verschwinden des Nationalstaates oder die Stärkung der direkten Beziehungen des Lokalen in Richtung auf das Globale. Die Erfahrungen der 90er Jahre lehren, dass dies keine unterschiedlichen Optionen sind und dass wohl eher als eine Aufhebung der staatlichen Maßstabsebene eine angepasste Neuordnung der Kräfte erfolgt, bei der die repräsentative Demokratie einer partizipativen Demokratie Raum gibt, als einzigem Garanten für das politische Überleben des Staates. Unter diesen Voraussetzungen kann man nicht mehr von der Vertikalität Staat – Region – lokale Ebene

von oben nach unten sprechen, auch nicht in der Geographie; jetzt ist es angebrachter, an die Effekte der gleichzeitigen Beziehungen in beiden Richtungen zu denken.

Was ist dann unsere Verantwortlichkeit?

An diesem Punkt der Argumentation müssen wir zur Kenntnis nehmen, dass die Aneignung eines akademischen Diskurses und seines Vokabulars, die in den nationalen Instanzen entstanden und zur Legitimation des Konzeptes „Staat" benutzt wurden, an ihre Grenzen stoßen. Wenn auch für die Kenntnis einer Region die verschiedenen ausgeübten Rollen, die Interaktionen und Prozesse der sozialen wirtschaftlichen, administrativen und kulturellen Praktiken auf den verschiedenen räumlichen Maßstabsebenen wichtig sind, von den Erfahrungen aus dem Alltagsleben bis zur weltweiten geopolitischen Sicht, dann darf doch nicht vergessen werden, welche Kette von Folgen ein Diskurs auslösen kann. Die wissenschaftliche Berichts- und Erzählform enthält und impliziert Ideologie mit politischen Konsequenzen. Ihre Macht wurzelt in der Klassifizierung und der Darstellung von Phänomenen, wodurch sie die symbolische Macht zur Erzeugung von Prioritäten ausübt. Diese Möglichkeit stellt den Geographen vor die Verantwortung, zu entscheiden, wie und für wen Geographie Einsicht schafft und wem geographische Kenntnis Macht verleiht.

Für mich besteht kein Zweifel daran, dass der Staat eine der wichtigsten gesellschaftlichen Organisationsformen auf territorialer Basis war und weiter ist, aber er ist nicht die einzige und kann darum nicht der einzige Regulator und Referenzpunkt, Ausgang und Ziel für die Kenntnis der anderen Maßstabsebenen sein, die wie die lokale viel dichter am Alltagsleben des Individuums sind. Es ist erforderlich, nicht nur die Interdependenz dieser anderen Maßstabsebenen zu beachten, sondern auch, sie mit dem gleichen Gewicht in die Analyse aufzunehmen. Für mich ist das Lokale nicht das „Mikro" oder „Mini" in einer Hierarchie, in der der Staat das „Makro" ist oder in der das Nationale oben und das Lokale unten steht. Es ist dringend erforderlich, diesen Teufelskreis aufzubrechen, um die horizontale Anlage in den Wechselbeziehungen zwischen den Maßstabsebenen aufzudecken.

Die methodologische Erfahrung, die im Rahmen der vorliegenden Arbeit gewonnen wurde, kann in ihrem Kern sehr einfach zusammengefasst werden: die Annäherung an die lokale Maßstabsebene in einer Regionalstudie impliziert die Kenntnis der regional gebundenen Phänomene und Prozesse von innen heraus. Es reicht also nicht aus, die traditionellen wissenschaftlichen Arbeitstechniken in der Region und inmitten der Bevölkerung anzuwenden, vielmehr erfordert es eine „convivencia", ein Zusammenleben mit und in der Bevölkerung und die Suche nach offenen Instrumenten und Fragen, um sich in ihre Realität einzupas-

sen. Die Mental Map bietet dafür eine breite Option, aber vor allem setzt das ein gemeinsames Arbeiten mit Mitgliedern der lokalen Gemeinschaften voraus, bei dem der Respekt und das Prinzip des ständigen Austausches eine Horizontalisierung der Beziehungen sichert. Eine so angelegte regionale Forschung muss langfristig das Ideal interdisziplinärer Arbeit anstreben, in der das Regionale als Konstrukt im Prozess seiner Definition verstanden wird.

8 Literatur

Agnew (1997): *Political geography: A new introduction*. Macmillan Painter, London.

Alcaldía Municipal de Tumaco (1998): *Plan Operativo de Desarrollo del Municipio de Tumaco 1998-2001*. Tumaco, 26 S.

Alcaldía Municipal de Quibdó (1998): *Plan de Desarrollo del Municipio de Quibdó: 1998-2000*. Asociación de Consultores y Asesores del Chocó, Quibdó 77 S.

Allen, John; Massey, Doreen; Cochrane, Allan (1998): *Rethinking the Region*. Routledge, London [u.a.], 159 S.

Almario G., Oscar (2001): „Tras las huellas de los Renacientes. Por el laberinto de la etnicidad e identidad de los grupos negros o 'afrocolombianos' del Pacífico Sur". In: Mauricio Pardo (Hg.): *Acción colectiva, estado y etnicidad*, Instituto Colombiano de Antropología e Historia- Colciencias, Santafé de Bogotá: 15-40.

Almario, Oscar & Castillo, Ricardo (1996): „Territorio, poblamiento y sociedades negras en el Pacífico Sur colombiano". In: *Renacientes del Guandal. Grupos Negros de los ríos Satinga y Sanquianga*. Universidad Nacional, Sede Medellín y Proyecto Biopacífico (Hg.), Santafé de Bogotá.: 59-117.

Altmann, Werner; Fischer, Thomas; Zimmermann, Klaus (Hg.) (1997): *Kolumbien: Politik, Wirtschaft, Kultur heute*. Biblioteca Ibero-Americana, Vervuert-Verlag, Bd. 62, Frankfurt a.M., 652 S.

Alvarez u.a. (Alvarez G., Jesús M.; Galeano M., Eumeria; Ruiz M., Jaime; Sánchez G., Ana Lucía; Uribe de H., María Teresa) (1982): *Estructura Socioeconómica del departamento del Chocó*. Programa de Capacitación para Promotores Rurales, Convenio ESAP, Fundación Friedrich Naumann, Santafé de Bogotá, 52 S.

Alvarez u.a. (Alvarez M., Julio; Chadid, José María; Chaur, Dario; Cristancho, Galo; García, Víctor H.; Mora J., Guillermo; Ríos H., Alicia; Toncel G., Mary; Vanegas C., Jaime) (1989): *Plan de Desarrollo del Municipio de Tumaco*. CIDER (Hg.), Universidad de los Andes, Santafé de Bogotá, 62 S.

Amin, Ash (1997): "Placing Globalization. Theory, Culture and Society". In: *The economic geography reader. Producing and consuming Global Capitalism*, John Bryson; Nick Henry; David Keeble; Ron Martin (Hg.). John Wiley & Sons England 1999: 40-45.

Andrade, Germán (1993): „Conservación de la biodiversidad- en la provincia biogeográfica chocoana de Colombia, una aproximación regional". In: *Colombia - Pacífico*, Bd. II : 829-845. Proyecto Editorial del Fondo FEN-Colombia, Santafé de Bogotá.

Andrade, Germán (1990): „Colombia: Megadiversidad o megaextinción". In: *Ecológica*, Nr.5 : 4-9, Santafé de Bogotá.

Aprile-Gniset, Jacques (1993): *Poblamiento, habitats y pueblos del pacifico*. Colección Edición Previa, Serie Investigación Universidad del Valle, Cali, 158 S.

Arévalo, Antonio (1761): *La Comarca del Chocó. El Golfo de Urabá, el río Atrato, las provincias del Zitará y Darién*. Cartagena.

Arocha, Jaime (1996): *La inclusión de los Afrocolombianos. Meta inalcanzable?* Geografía Humana de Colombia. Los Afrocolombianos, Vol. VI, Instituto Colombiano de Cultura Hispánica. Santafé de Bogotá, 449 S.

Arocha, Jaime (1991): „La ensenada de Tumaco: invisibilidad, incertidumbre e innovación". In: *América Negra*, Nr. 1, Santafé de Bogotá : 87-112.

Asociación Campesina Integral del Atrato (1989): Foro sobre titulación de tierras. In: *El Atrateño-Boletín de la Asociación Campesina Integral del Atrato*, o.N., Vervielfält, Quibdó, 1-3.

Asociación Campesina Integral del Atrato (1991): IV Asamblea de la ACIA. In: *El Atrateño-Boletín de la Asociación Campesina Integral del Atrato*, Vervielfält, Quibdó, 1-3.

Asociación Campesina Integral del Atrato (1991): Realizamos nuestra cuarta asamblea. In: *El Atrateño-Boletín de la Asociación Campesina Integral del Atrato*, Nr.19, Vervielfält, Quibdó, 1-3.

Asociación Campesina Integral del Atrato (1994): Nuestra historia. In: *El Atrateño-Boletín de la Asociación Campesina Integral del Atrato*, Vervielfält, Quibdó, 1-22.

Asociación de Industriales del Pacífico y Gobernación del Valle (1960): *1. Congreso del Litoral Pacífico*. Congreso Industrial y Conferencia de Goberrnadores, Buenaventura, Septiembre 23 al 25 de 1960.

Barrera, Carlos (1991): *El bosque tropical, fuente sostenible de materia prima para la industria Papelera*. Vervielfält, Cali.

Becker, Bertha K.(o.J.): „*Regional development alternatives: Reflections on the significance of the local scale*". Departamento de Geografia, UFRJ, Vervielfält, o.O., 17 S.Benítez A., Francisco (1985): Mosaico de una época. Tumaco: Fe y esperanza en una tierra olvidada. o.O., 415 S.

Biopacífico (1995): „Una mirada al Pacífico Colombiano". In: *Ecos, Corporación Ecofondo*, Nr. 3, Santafé de Bogotá: 10-17.

Biopacífico (o.J.): „*Texto de la ley aprobada por el Congreso Nacional 1993*". Separata Revista Esteros, Santafé de Bogotá.

Blotevogel, Hans; Heinritz, Günter; Popp, Herbert (1986): „Regionalbewußtsein. Bemerkungen zum Leitbegriff einer Tagung". In: *Berichte zur deutschen Landeskunde*, Bd. 60, H.1: 103-114.

Borja , Miguel (1996): *Estado, sociedad y ordenamiento territorial en Colombia*. Instituto de Estudios Políticos y Relaciones Internacionales de la Universidad Nacional, CEREC, Serie Textos Nr.27, Santafé de Bogotá, 180 S.

Bremer, Hanna (1989): „ Das Naturpotential in den feuchten Tropen". In: *Geographische Rundschau* Jg. 41, H. 7-8 : 382-390.

Budowski, Gerardo (1988). „Desarrollo sostenible: El caso de la provincia fitogeográfica del Chocó". In: *ECOBIOS*, Nr. 88, Costa Rica: 152-168.

Buttimer, Anne & Fahy, Gerard (1999): „Imaging Ireland through Geography Texts". In: *Text and Image: Social construction of regional knowledges*. Buttimer, Anne; Brunn, Stanley & Wardenga, Ute (Hg.), Beiträge zur regionalen Geographie Nr. 49, Institut für Länderkunde Leipzig: 179-191.

Buttimer, Anne (Hg.) (1992): *History of Geographical Thought. 1. Nature, home, and horizon in cross-cultural perspective. 2. Academic, official, and folk geographies: tensions of local and global concern*. Themenheft GeoJournal, Vol. 26, No. 2.

Buttimer, Anne (1990): „Geography, Humanism and Global concern". In: *Annals of the Association Of American Geographers* ,Vol. 80, Nr.1 :1-33.

Buttimer, Anne (1980): *The human experience of space and place*. Anne Buttimer and David Seanor, Croom Helm, London, 199 S.

Caicedo, Luis J. (1994): „Sobre la ley de comunidades negras". In: *Revista Esteros*, Nr. 3/4: 23-26.

Cantera, Jaime; Contreras, Rafael & von Prahl, Henry (1990): *Manglares y hombres del Pacífico Colombiano*. Fondo FEN Colombia, Santafé de Bogotá, 184 S.

Centro de Planificación y Urbanismo y Departamento de Planificación Urbana (CPU y DPU) (o.J.): *Municipio de Quibdó-Plan deUrbanismo*. Santafé de Bogotá, 30 S.

Cerón S., Conrado B. (1992): „El grupo indígena Awa-cuaiquer". In: *Geografía Humana de Colombia, Región del Pacífico*, Bd. IX : 10-62. Instituto Colombiano de Cultura Hispánica, Colección Quinto Centenario, Santafé de Bogotá.

Cockburn, Cynthia : *The space between us : gender and national identities and conflict*. Zed Books, London, 247 S.

Concejo Municipal del Municipio de Buenaventura (1998): *Acuerdo No. 12 de 1998 por medio del cual se adopta y establece el Plan de Desarrollo Integral del Municipio de Buenaventura para la vigencia de 1998-2000*. Buenaventura.

Consultores Económicos y Civiles Ltda. (1997): *POT-Quibdó. Documento de Referencia No-1*, Informe General, 80 S.

Contraloría General de la República de Colombia (1943): *Geografía Económica de Colombia*: Chocó. 690 S.

Corporación Autónoma Regional del Cauca (1983): *Plan de desarrrollo integral para la Costa Pacífica Colombiana*. Bd. I, Cali, 268 S.

Cortés L, Abdón (1993): Los suelos. In: *Colombia - Pacífico*, Bd. II : 634-639. Proyecto Editorial del Fondo FEN-Colombia, Santafé de Bogotá.

Corsetti, Giancarlo; Motta, Nancy; Tassara, Carlo (1990): *Cambios tecnológicos, organización social y actividades productivas en la Costa Pacífica Colombiana*. Comiato Internazionale per lo Sviluppo dei Popoli, Ed. Presencia Ltda., Santafé de Bogotá, 158 S.

Cox, K.R. (1997): *Spaces of globalisation: reasserting the power of the local*. New York:Guilford.

Cox, K.R. (1973): *Conflict, power, poitics in the city: a geographic view*. New York: Mc Graw-Hill

Chaves M., Alvaro (1992): „Waunana". In: *Geografía Humana de Colombia*- Región del Pacífico Bd. IX: 134-177. Instituto Colombiano de Cultura Hispánica, Santafé de Santafé de Bogotá.

Del Valle, Jorge Ignacio (1996): „Prácticas tradicionales de producción y ordenamiento territorial". In: *Renacientes del Guandal. Grupos Negros de los ríos Satinga y Sanquianga*., Universidad Nacional- Sede Medellín y Proyecto Biopacífico, Santafé de Bogotá: 443-468.

Departamento Nacional de Planeación. Programa BID-Plan Pacífico (1998): *Espacífico. Propuesta Preliminar*. Santafé de Bogotá, 18 Febrero de 1998.

Departamento Nacional de Planeación. Programa BID-Plan Pacífico (1997): *Plan de Ordenamiento Territorial municipio de Guapi*. Planificadores Ltda. Asesores en Planeación del Desarrollo.

Departamento Nacional de Planeación (1992): *Plan Pacífico: Una nueva estrategia de desarrollo sostenible para la Costa Pacífica Colombiana*. Santafé de Bogotá, 30 Marzo de 1992, 89 S.

Departamento Nacional de Planeación (1991): *Plan Pacífico: Una nueva estrategia de desarrollo sostenible para la Costa Pacífica Colombiana*. Santafé de Bogotá, Diciembre, 27 S.

Departamento Nacional de Planeación (1990): *Chocó: Inversión del Gobierno Nacional 1990-1994*. Santafé de Bogotá, 14 S. u. Anhänge.

Departamento Nacional de Planeación (1988): *Modelos de Regionalización- Alternativas. UDRUDER*, Santafé de Bogotá, Agosto de 1988.

Departamento Nacional de Planeación (1983): *Plan de desarrollo integral para la Costa Pacífica Colombiana*. Pladeicop, Bd. I, Cali, 268 S.

Departamento Nacional de Planeación-Programa BID-Plan Pacífico (1998): *La región del Pacífico en el plan de desarrollo 1998-2002*. Santafé de Bogotá, 25 S.

Downs, Robert M.& Stea, David (Hg.) (1993): *Image and enviromment, Cognitive Mapping and Spatial Behavior*. Chicago, Aldine Publ.

Downs, R.M.& Stea, D. (Hg.) (1977): *Kognitive Karten. Die Welt in unseren Köpfen*. New York: R Geipel Downs, R.M.& Stea, D (Ed.) 1977 ": Image Reflections as cognitive mapping" New York: Harper &Row

Duque Giraldo, Horacio (1999): *Régimen constitucional ordenamiento territorial y regionalizacion*. FESCOL, Santafé de Bogotá.

Duque Giraldo, Horacio (o.J.). *El (re)ordenamiento territorial como instrumento de paz, equidad y democracia* o.O.

Echeverry, María Cristina & Gómez, Augusto (1993): „Minería y desarrollo marginal". In: *Colombia Pacífico*, Bd. II : 634-639. Proyecto Editorial del Fondo FEN-Colombia, Santafé de Bogotá.

Entrikin, J. Nicolas (1997): „Place and region 3". In: *Progress in Human Geography* Bd. 21, Nr.2: 263-268.

Entrikin, J. Nicolas (1976): „Contemporary humanism in geography". In: *Annals of the Association of American Geographers*, Vol. 66, Nr. 4: 615-632.

Escalante, Greegorio (1990): „The geology of southern Central America and Western Colombia". In: G. Dengo & J.E. Case (Hg.): *The Geology of North America*, Vol. H: The Caribbean Region. Boulder Co.: 201-230.

Escobar, Arturo (1996): „Viejas y nuevas formas de capital y los dilemas de la biodiversidad". In: Arturo Escobar & Alvaro Pedrosa (Hg.): *Pacífico: Desarrollo o diversidad?,* Cerc y Ecofondo, Santafé de Bogotá: 109-131.

Escobar, Arturo (1994): „Realidades y mitos. El desarrollo sostenible". In: *Revista Esteros*, Nr.3/4, Santafé de Bogotá: 16-21.

Escobar, Arturo y Pedrosa Alvaro (o.J.): *Modernización: Una propuesta alternativa para el Pacífico Colombiano*. (o.O.).

Eslava, Jesús A. (1993): „Climatología". In: *Colombia - Pacífico*, Bd. I: 136-147. Proyecto Editorial del Fondo FEN-Colombia, Santafé de Bogotá.

Esquivel, Ricardo (Hg.) (1993): *Costa Pacífica y Comunidades Negras*: Catálogo Bibliográfico Colectivo. Instituto Columbiano de Antropología, Santafé de Bogotá, 181 S.

Espinal, F. & Isacsson, Sven E. (1971): *Estudio económico-cultural de la cuenca del Alto Baudó*. Vervielfält. Instituto Colombiano de Antropología, Santafé de Bogotá, 94 S.

Fajardo M., Darío (1993): „Regiones y sociedad nacional. Notas sobre la reforma del estado en Colombia". In: *Contribución africana a la cultura de las Américas. Memorias del Coloquio: Contribución Africana a la cultura de las Américas*. Instituto Colombiano de Antropología, Santafé de Bogotá :15-22.

Fals Borda, Orlando (1999): „Guía práctica del ordenamiento territorial en Colombia: Contribución para la solución de conflictos". In: *Análisis Político*, Nr. 36: 82-102.

Fals Borda, Orlando (1996): Región e historia. Elementos sobre ordenamiento y equilibrio regional en Colombia. Tercer Mundo Editores, Santafé de Bogotá, 105 S., 2 Ktn.

Fals Borda, Orlando (1994): *Misión Cumplida: Fin del mandato constitucional de la COT 1991-1994*. Boletin de Ordenamiento Territorial Nr. 29, República de Colombia COT, Santafé de Bogotá.

Franco M., Lilia Evelyn (1980): *La historia de Buenaventura y su área de influencia. El puerto polarizador de las fuerzas del litoral pacífico*. Tesis de grado para optar el título de Licenciatura en Historia, Universidad del Valle, Cali.

Frémont, A. (1976): *La région, espace vécu*. Paris.

Friedemann, Nina S. de (1992): „Negros en Colombia: identidad e invisibilidad". In: *Revista América Negra*, Nr. 3, Santafé de Bogotá: 25-37.

Galeano, Emer; Uribe, María T.; Sánchez, Ana L.; Ruíz, Jaime; Alvarez, Jesús (1982): *Estructura Socioeconómica del Departamento del Chocó*. ESAP Publicaciones, Santafé de Bogotá, 54 S.

Galvis, Germán (1993): „Aspectos biogeográficos del Chocó". In: *Colombia - Pacífico*, Bd. I :157-163. Proyecto Editorial del Fondo FEN-Colombia, Santafé de Bogotá.

Gamboa, Jorge Augusto (1999): ."La política de baldíos en el Chocó durante la segunda mitad del siglo XIX.". In: *Construcción territorial en el Chocó*. Vol.1 Historias regionales :128-158. Patricia Vargas coordinadora y compiladora.

Geipel, Robert (1982): *Kognitives Kartieren als Bindeglied zwischen Psychologie und Geographie. Eine Einführung des Herausgebers*. In: R. M. Downs und D. Stea : Kognitive Karten. Die Welt in unseren Köpfen. New York.

Giddens, A. (1988): „The role of Space in the Constitution of Society". In: Steiner, D.; Jäger, C.; Walther, P. (Hg.): *Jenseits der mechanistischen Kosmologie. Neue Horizonte für die Geographie?*. In: Berichte und Skripten, Geographischen Institut der ETH Zürich: 167-168.

Giddens, A. (1984a): *Interpretative Soziologie*. *Eine Kritische Einführung*. Frankfurt a.M.

Giddens, A. (1984b): *The constitution of society: Outline of the theory of structura*tion. Cambridge.

Gottmann, Jean (1973): *The significance of territory*. Charlottesville: Univ. Press of Virginia.

Gould, Peter & White, Rodney (1986): *Mental Maps*. 2.Aufl., Boston, Allen und Unwin.

Gould, Peter (1975): *People in Information Space*: *The mental maps and Information surfaces of Schweden*. Land Studies in Geography Nr. 42. The Royal University of Lund Departament of Geography, 152 S..

Griffin, Clifford (2000): „La globalización y la paradoja de la fragmentación de la integración". In: *Pensamiento Propio*, Nr. 10: 19-50.

Gregory, D.(1994a): *Geographical Imagination*. Cambridge.

Gregory, D.(1994b): „Humanistic Geography". In: .R. J. Johnston; D. Gregory & D.M Smith (Hg.): *The Dictionary of Human Geography*. 3. Aufl. Oxford: 263-266.

Gregory, D.(1994c): „Region". In: R.J. Johnston, D. Gregory & M. Smith (Hg.): *The Dictionary of Human Geography*. 3. Aufl. Oxford: 506-509.

Gregory, D.(1994d): „Human Agency". In: R.J. Johnston, D. Gregory & M. Smith (Hg.): *The Dictionary of Human Geography*. 3. Aufl. Oxford: 256-258.

Grueso, L (1993): „Dónde está el nuevo país?". In: *Revista Esteros* , Jg. 1, Nr.2: 16-20.

Guerrero, Mariela (1997): "El Pacífico- Futuro negro". In: *Alternativa*, Nr.14, Sep.15-Okt.15, S. 18-20.

Guhl, Ernesto (1958): *El valle del río Atrato*. Vervielfält. Bericht für Planeación Nacional, Santafé de Bogotá: 67-102.

Guhl, Ernesto (1958): *Región Andina- Valles Transversales.Verfielfält*. Bericht für Planeación Nacional, Santafé de Bogotá :194-226.

Gutiérrez A., Ildefonso (1980): *Historia del negro en Colombia: Sumisión o rebeldía?*. Ed. Nueva América, Santafé de Bogotá, 113 S.

Hahn, A. (1989): *Die Konstitution sozialer Lebensformen. Der Beitrag einer „interpretativen" Soziologie zur Vertändnis „regionaler" Sozialgebilde*. Dissertation Oldenburg.

Hauch , Eugen (1991): „Awa heißt: Wir sind Leute". In: *Wendekreis, Missionsgesellschaft Bethlehem*, Jg. 96, H.4: 44-45.

Hard, Gerhard (1987): „Bewusstseinsräume". Interpretationen zu geographischen Versuchen, regionales Bewusstsein zu erforschen. In: *Geographische Zeitschrift*. Jg. 75, H.3 : 127-148.

Heinritz, G. (1992): „Regionalbewußtsein in der Hallertau". In: *Berichte zur Deutschen Landeskunde.* Bd.66, H. 2: 303-333.

Hitzler, R. & Honer, A. (1988): „Der lebensweltliche Forschungsansatz". In: *Neue Praxis* : 496-501.

Hoffmann, Odile (1999): „Territorialidades y alianzas: construcción y activación de espacios locales en el Pacífico". In: Mauricio Pardo (Hg.): *Acción colectiva, estado y etnicidad*: 75-94. Instituto Colombiano de Antropología e Historia- Colciencias, Santafé de Bogotá.

Hoffmann, Odile & Pissoat, Oliver (1999): *Aproximación a la diferenciación espacial en el Pacífico, un ensayo Metodológico*. Documento de trabajo Nr.42, Cidse, Cali, Junio 1999: 52 und Karten.

Hurtado M., Mary Lucía (1993): „El proceso organizativo de comunidades negras - una mirada optimista". In: *Revista Esteros* Nr. 2: 22-30.

Instituto Colombiano de la Reforma Agraria (1997): *Resolución 4566 de 1997 por la cual se otorga el título colectivo al Consejo Comunitario Mayor del Medio Atrato ACIA*. Santafé de Bogotá.

Instituto Geográfico „Agustin Codazzi" y Ministerio del Medio Ambiente (1999): *Paisajes vividos, paisajes abservados: La percepción territorial en la Zonificación ecológica del Pacífico Colombiano*. Editorial Nueva Gente, Santafé de Bogotá, 99 S.

Instituto Geográfico „Agustin Codazzi" (1988 b): *Distribución espacial de la población colombiana*. Revista Análisis Geográficos Nr.18, Santafé de Bogotá.

Instituto Geográfico „Agustin Codazzi" (1988 a): *Proceso de Urbanización en Colombia*. Revista Análisis Geográficos Nr.15, Santafé de Bogotá.

Instituto Geográfico"Agustin Codazzi" (1984): *Mapa de Bosques de Colombia*. Memoria Explicativa. Santafé de Bogotá.

Instituto Geográfico"Agustin Codazzi" (1983): *Atlas Regional Pacífico*. Santafé de Bogotá.

Instituto Geográfico"Agustin Codazzi" (1977): *Atlas de Colombia*. 3. Aufl. Santafé de Bogotá.

Instituto Nacional de los Recursos Naturales Renovables y del Medio Ambiente (1989): *Impacto ambiental de los proyectos de infraestructura vial sobre el Pacífico Colombiano*. Medellín.

Johnston, R. J. (1986): *Philosophy and Human Geography*. An introduction to contemporary approach. 2.Aufl., London.

Jung, Thomas (1991): „Ist eine solidarische Gemeinschaft möglich?“. In: *Wendekreis, Missionsgesellschaft Bethlehem*, Jg. 96, H.4: 4-7.

Kendall, Sarita (1994): “Conservation by Consensus in Colombia’s Pacific Frontier”. In: *Choices – The Human Development Magazine*, Vol 3, Nr. 4, Division of public affairs, Unitede Nations Development Programme, New York. S. 8-13.

Kolb, Albert (1984): „Grenzen und Größe des Pazifischen Raumes“. In: *Geographische Zeitschrift*, Jg. 72 :211-225.

Kolb, Albert & Jaschke, Dieter (1986): „Der Pazifische Raum im Welthandel“. In: *Geographische Rundschau*. Jg.38, H. 10: 517-521.

Lacoste, Yves (1990): *Geographie und politisches Handeln. Perspektiven einer neuen Geopolitik*. Berlin, Klaus Wagfenbach, 91 S.

Leesberg, July & Valencia, Emperatriz (1988): „Interactive Communication Strategies: Playing Games Labor” In: *Development Communication Report*, Nr.80: 10-11.

Leesberg, July & Valencia, Emperatriz (1987): *Los Sistemas de Producción en el Medio Atrato- Chocó.* Vervielfält. für Proyecto DIAR, Quibdó, 247 S.

Ley, D. & Samuels, M. S. (Hg.): *Humanistic Geography, problems and prospects.* Chicago, London.

Leyva, Pablo (Hg.) (1993): *Colombia Pacífico*. Proyecto Biopacífico y Fondo para la Protección del Medio Ambiente „José Celestinos Mutis”, Santafé de Bogotó, 2 Bd., S. 872

Leusson F., Telmo (1993): *Tumaco, historia y cultura*. 246 S.

López R., David Augusto (1989): *Las formas asociativas de la etnia negra minera Barbacoas*. Tesis de grado Universidad de Antioquia, Medellín.

Lowy, Petter & Rangel, J. Orlando (1993): „Tipos de vegetación y rasgos fitogeográfico”. In: *Colombia - Pacífico*, Bd. II: 182-198. Proyecto Editorial del Fondo FEN-Colombia, Santafé de Bogotá.

Machado, Absalón (1993): „La agricultura del Litoral Pacífico”. In: *Colombia - Pacífico*, Bd. II: 670- 681. Proyecto Editorial del Fondo FEN-Colombia, Santafé de Bogotá.

Manzi H, Germán V. (1989): *Tenencia de la tierra en la costa pacífica nariñense*. Tumaco, 10 S.

Massey, Dorren (1995): *A place in the world? : Places, cultures and globalization*. Oxford University Press, Oxford [u.a.], 247 S.

Massey, Doreen (1991): *The political place of locality studies. Environment and Planning*. S. 267-281.

Massiris, Angel (1998): „Determinantes de los planes de ordenamiento territorial”. In: *Revista Perspectiva Geográfica*, Nr.2: 7-69. Universidad Pedagógica y Tecnológica de Colombia, Tunja.

Massiris, Angel (1997): „Ordenamiento territorial, región y procesos de construcción regional”. In: *Revista Perspectiva Geográfica*, Nr.1: 9-87. Universidad Pedagógica y Tecnológica de Colombia, Tunja.

Maya Restrepo, Luz Adriana (1998): „Demografía histórica de la trata por Cartagena 1533-1810”. In: *Geografía Humana de Colombia*, Vol. VI: Los Afrocolombianos. Instituto Colombiano de la Cultura Hispánica Santafé de Bogotá: 11-52.

Mayr, Alois (1996): „Stellung, Entwicklung, Zielgruppen und Aufgabenfelder der Regionalen Geographie“. In: Alois Mayr & Frank-Dieter Grimm (Hg.): *Beiträge zur Regionalen Geographie*, Nr. 42: 19-30. Institut für Länderkunde Leipzig.

Mejía Gutiérrez, Mario (1993): „La Agricultura Alternativa”.In: *Colombia – Pacífico*, Bd. II: 656-667. Proyecto Editorial del Fondo FEN-Colombia, Santafé de Bogotá.

Mejía Gutiérrez, Mario (1990): *Litoral Pacífico Colombiano y Cuenca del Atrato: Clima y Uso de la Tierra*. Vervielfält. Biblioteca Uni Valle, Cali, 212 S.

Mena, Zulia (1995): „La diversidad biológica y la diversidad cultural”. In: *ECOS*, Nr. 3: 18-23. Corporación Ecofondo, Santafé de Bogotá.

Mena, Zulia (1999): „La comunidad negra y la relación campo-poblado en el Chocó”. In: Patricia Vargas Sarmiento (Hg.): *Construcción territorial en el Chocó*., ICAN-PNR y OBAPO, Santafé de Bogotá, Bd.1: 160-163.

Mertins, Günter (1997): „Raumstruktur und Bevölkerung in Kolumbien“. In: Werner Altmann, Thomas Fischer & Klaus Zimmermann (Hg.): *Kolumbien, Politik, Wirtschaft, Kultur Heute*. Ibero-Amerikanisches Institut, Bd. 62: 21-35.

Meschede, Martin & Frisch, Wolfgang (1998): „A plate-tectonic model for the Mesozoic and Early Cenozoic History of the Caribbaen plate”. In: *Tectonophysics*, Nr. 296 : 269-291.

Ministerio del Medio Ambiente (1998): *Proyecto de Zonificación Ecológica. Versión Preliminar*, Santafé de Bogotá.

Ministerio del Medio Ambiente u.a. (1998): *„Territorios Indígenas”.* Santafé de Bogotá, 27 S.

Moreno B., Enrique; Ocaña J., Carlos H. & Rondón, Guillermo (1979): *Importancia del puerto de Tumaco en el comercio exterior del país*. Asociación Nariñense de Ingenieros, Pasto, 51 S.

Morris, A.E.L u.a. (1990): „Tectonic evolution of the Caribbean region. Alternative Hypothesis”. In: G. Dengo & J.E. Case (Hg.): *The Geology of North America*, Vol. H: The Caribbean Region. Boulder Co.: 433-457.

Mosquera, Gilma (1993): „La vivienda rural en el Chocó”. In*: Colombia - Pacífico*, Bd. II: 670-681. Proyecto Editorial del Fondo FEN-Colombia, Santafé de Bogotá.

Müffelmann, Silke (1992): *Evaluierung einer interozeanischen Landbrücke als Kern des Entwicklungsplans für die kolumbianische Pazifikküste*: *El Pacífico: Una nueva dimensión para Colombia*. Diplomarbeit, Freie Universität Berlin, Berlin, 129 S.

Müller, H.P. (1989): „Lebensstile. Ein neues Paradigma der Differenzierungs- und Ungleichheitsforschung?“ In: *Kölner Zeitschrift für Soziologie und Sozialpsychologie*, Bd. 41: 53-71.

Murgueytio, Pedro (1824): „Memoria geográfica del Chocó, año de 1824”.In: ”*Colombia Geográfica*”, 1971: 9-21.

Nachtigaller, Jutta (1993): Die Konferenz der Vereinten Nationen für Umwelt und Entwicklung. Ergebnisse und Bedeutung für Lateinamerika. In: *Lateinamerika, Analysen, Daten, Dokumentation*. Beiheft, Nr. 12, Hamburg, 120 S.

Neumeyer, Michael (1992): *Heimat. Zu Geschichte und Begriff eines Phänomens*. Kieler Geographische Schriften, Bd. 84, 150 S.

Nietschmann, Bernhard (1986): „Third-side conflicts in Central America. The Miskito revolution and the Nicaragua conflict”. In*: Fourth World Journal*, Vol.1, Nr.4: 1-20.

Nir, D. (1990): *Region as a socio-environmental system. An introduction to a systematic regional Geography.* The GeoJournal Library, Bd. 16. Dordrecht, Boston, London.

Obregón, Mauricio (1993): "Colombia y las alternativas interoceánicas". In: *Colombia - Pacífico*, Bd. II: 730-739. Proyecto Editorial del Fondo FEN-Colombia, Santafé de Bogotá.

Ortega R., Enrique (1954): *Historia Documental del Chocó*. Ed. Kelly, Santafé de Bogotá, 293 S.

Oslender, Ulrich (2001): „La lógica del río: Estructuras espaciales del proceso organizativo de los movimientos sociales de comunidades negras en el Pacífico Colombiano". In: Mauricio Pardo (Hg.): „*Acción Colectiva, Estado y Etnicidad*", Instituto Colombiano de Antropología e Historia- Colciencias, Santafé de Bogotá: 13-148.

Oslender, Ulrich (1999): „Espacio e identidad en el Pacífico Colombiano". In: Juana Camacho & Eduardo Restrepo (Hg.): *De montes, ríos y ciudades. Territorios e identidades de la gente negra en Colombia*, Fundación Natura, ECOFONDO & Instituto Colombiano de Antropología, Santafé de Bogotá: 25-48.

Ossa V., Peregrino (1962): „Anotaciones sobre el Chocó". In: *Boletín Sociedad Geográfica de Colombia*, Vol.20, Nr. 73-74: 33-58.

Osterrieth, Anne Jeanne (1989): *Space, Place and Movements. The Quest for self in the world*. PhD- Dissertation University of Washington 1985. University Microfilm International.

O´Tuathail, Gearóid (1998): „Political geography III: Dealing with deterritorialization". In: *Progress in Human Geography*, Vol. 22, Nr. 1: 81-93.

Palacios B., Orlando (1981): *Elementos históricos culturales de la región de Buenaventura*. Tesis de grado para optar el título de Licenciado en Historia, Universidad del Valle Cali, 105 S.

Pardo, Mauricio & Alvarez, Manuela (2001): „Estado y movimiento negro en el Pacífico Colombiano". In: Mauricio Pardo (Hg.): *Acción Colectiva, Estado y Etnicidad,* Instituto Colombiano de Antropología e Historia- Colciencias, Santafé de Bogotá: 229-258.

Pardo, Mauricio (1986): „Movimientos sociales y relaciones interétnicas". In: *Pacífico: Desarrollo o diversidad?*, Ed. Cerec, Serie Ecológica Nr.11 & Ed. Ecofondo, Serie Construyendo el Futuro Nr.3, Santafé de Bogotá: 299-315.

Pardo P., Alberto (197): *Geografía económica y humana de Colombia*. Ediciones Tercer Mundo,

Paredes Cruz, Joaquín (1987): *Buenaventura- La ciudad del Pacífico*. Ed. Litoalpes, Santafé de Bogotá, 3a. ed., 281 p.

Pedrosa, Alvaro (1996): „La institucionalización del desarrollo". In: *Pacífico. Desarrollo o diversidad*

Perea G., José T. (1985): *Reseña sobre la pesca en el Chocó. Corporación Nacional para el Desarrollo del Chocó*. Vervielfält., Quibdó, 26 S.

Perea, Fabia (1993): El Movimiento Cimarrón. In: *Colombia - Pacífico*, Bd. II : 764-770. Proyecto Editorial del Fondo FEN-Colombia, Santafé de Bogotá.

Pereira Velásquez, Fernando (1993): *La Pesca en el Pacífico*. Proyecto Editorial del Fondo FEN-Colombia, Santafé de Bogotá.

Perugia, J. del (1954): *Estudio Agronómico del Departamento de Nariño y planificación de la región de Tumaco*. Misión Agronómica Francesa en Colombia. Traducido del francés por H. Pedro Ernesto, Marista, Imprenta Departamental de Pasto, 51 S.

Pinto E., Polidoro (1993): „José Cuatracasas y la flora y la vegetación". In: *Colombia - Pacífico*, Bd. I: 136-147. Proyecto Editorial del Fondo FEN-Colombia, Santafé de Bogotá.

Plan Nacional de Rehabilitación (1994): „*Seminario Ley 70 de 1993- Políticas nacionales para el Pacífico Colombiano*". Vervielfält., Pereira, 16-18 de Nov. de 1993, 103 S.

Programa de las Naciones Unidas para el Desarrollo- Gobierno de Colombia (1991): *Zonificación Ecológica de la Región Biogeográfica del Chocó*. Documento del Proyecto Regional, Santafé de Bogotá, 25 S. u. Anhänge.

Programa de las Naciones Unidas para el Desarrollo- Gobierno de Colombia (1991): *Conservacion de la Biodiversidad en el Chocó Biogeográfico*. Santafé de Bogotá, 44 S.

Ratter, Beate (1992): Karibische Netze: *San Andrés y Providencia un die Cayman Islands zwischen weltwirtschaftlicher Integration und regionalkultureller Autonomie*. Wayasbah, Hamburg, 269 S.

Restrepo, Darío (1994): „Aspectos espaciales de la reestructuración: Descentralización y apertura. In: *Revista EURE*, Bd. XX, Nr.59: 93-109. Santiago de Chile.

Restrepo, Eduardo (2001): „Imaginando comunidad negra: Etnografía de la etnización de las comunidades negras en el Pacífico Sur Colombiano". In: Mauricio Pardo (Hg.): *Acción Colectiva, Estado y Etnicidad*, Instituto Colombiano de Antropología e Historia- Colciencias, Santafé de Bogotá: 41-70.

Restrepo, Eduardo (1999): „Territorios e identidades híbridas". In: Mauricio Pardo (Hg.): *Acción colectiva, estado y etnicidad*, Instituto Colombiano de Antropología e Historia- Colciencias, Santafé de Bogotá: 221-245.

Restrepo, Eduardo (1997): *Unos bosques sembrados de aserríos: La industria maderera en el Pacífico Colombiano*. Area Valorar del Proyecto Biopacífico, Santafé de Bogotá, 166 S. 6 Anhänge.

Restrepo, Eduardo (1996): "Cultura y biodiversidad". In: Arturo Escobar & Alvaro Pedrosa (Hg*.): Pacífico, desarrollo o biodiversidad? Estado, capital y movimientos sociales en el Pacífico colombiano*. Ecofondo &Cerec, Santafé de Bogotá: 220-241.

Rivas, Nelly Yulissa (1999): *Prácticas espaciales y construcción territorial en el Pacífico Nariñense: El río Mejicano, Municipio de Tumaco*. Documento de Trabajo 41, CIDSE-IRD, Cali, 86 S.

Rivera Franco, Jorge Eliécer (1991*): El Pacífico: Nueva dimensión para Colombia*. ENDA, Santafé de Bogotá, 50 S.

Romero, Mario Diego (1996): „Familia afrocolombiana y construcción territorial en el pacífico sur, siglo XVII". In: *Geografía Humana de Colombia*. Bd. VI, Los Afrocolombianos, Instituto Colombiano de cultura hispánica, Santafé de Bogotá, 449 S.

Romero, Mario Diego (1993): „Arraigo y desarraigo de la territorialidad del negro en el Pacífico". In: *Contribucón africana a la cultura de las Américas. Memorias del Coloquio Contribución Africana a la cultura de las Américas. Instituto Colombiano de Antropología*, Santafé de Bogotá 1993: 23-32.

Romero, Mario Diego (1991): „Sociedades negras: esclavos y libres en la costa pacífica de Colombia". In: *América Negra*, Nr. 2: 137-151.

Romero,Mario Diego (1990): *El poblamiento negro en la costa Centro-sur del Pacífico Colombiano*, siglo XVIII. Tesis de grado, Departamento de Historia, Facultad de Humanidades de la Universidad del Valle, Cali, 195 S.

Romoli de Avery, Kathleen (1963): „Apuntes sobre los pueblos autóctonos del litoral colombiano del Pacífico en la época de la conquista española". In: *Revista Colombiana de Antropología,* Santafé de Bogotá, Bd. 12: 259-292.

Sack, Robert D. (1986): *Human Territoriality: Its theory and history*. Cambridge, Cambridge University Press, 256 S.

Sack, Robert D. (1983): „Human Territoriality: A theory" In: *Annals of the Association of American Geographers,* Bd. 73, Nr. 1: 55-74.

Sagayo Guerrero, Francisco (1988): *Apuntes para una historia de Turbo.* Colección Popular Biblioteca de Urabá, Ediciones Gráficas Ltda. , Medellín, 117 S.

Sánchez, Enrique (1988): "Los sistemas productivos tradicionales: Una opción propia de desarrollo sostenible". In: *Informe Final General del Proyecto Biopacífico*, Bd. IV, Santafé de Bogotá, 122 S.

Sánchez, Heliodoro; Hernandez, Jorge (1993): "El significado de los parques nacionales". In: *Colombia - Pacífico*, Bd. II : 812-821. Proyecto Editorial del Fondo FEN-Colombia, Santafé de Bogotá.

Sandner, Gerhard (1993): „Über die Schwierigkeiten beim Umgang mit dem Räumlichen im Zusammenhang von Kultur, Identität und Kommunikation". In: Ammon, G. & Eberhard, T. (Hg.): *Kultur, Identität und Kommunikation.* 2.Versuch, München, Eberhard Verlag: 33-51.

Sandner, Gerhard (1992): „Die Territorialgrenze als Trennlinie und Zusammenfassung in Anglo- und Lateinamerika. Ein Vergleich aus politisch-geographischer Sicht. In: W. Reinhard & P. Waldmann (Hg.): *Nord und Süd in Amerika. Gemeinsamkeiten – Gegensätze – europäischer Hintergrund*. Freiburg, Rombach: 78-95.

Sandner, Gerhard (1988): „Über den Umgang mit Maßstäben und Grenzen. Fragen und Antworten der Politischen Geographie". In: H. Becker & W.-D. Hütterroth (Hg.): *Tagungsbericht und Wissenschaftliche Abhandlungen, 46. Deutscher Geographentag München*. Stuttgart, Steiner: 35-54.

Sandner, Gerhard (1987): „Begriff und Stellenwert des ‚Medio Ambiente' in der nationalen und übernationalen Entwicklungsplanung in Lateinamerika". In: G. Kohlhepp & A. Schrader (Hg.): *Ökologische Probleme in Lateinamerika*. Tübinger Geographischen Studien Bd. 96: 7-18.

Sandner, Gerhard (1987): „Regionalentwicklung und anwendungsorientierte Forschung. Konzepte und Erfordernisse in den 80er Jahren". In: E. Gormsen & K. Lenz (Hg.): *Lateinamerika im Brennpunkt. Aktuelle Forschungen deutscher Geographen*. Berlin, Dietrich Reimer: 97-110.

Schütz, A. (1981*): Theorie der Lebensformen*. Frankfurt a.M.

Simmel, G. (1903): „Soziologie des Raumes". In: *Jahrbuch für Gesetzgebung, Verwaltung und Volkswirtschaft im Deutschen Reich*, Jg. 1: 27-71.

Soja, E.W. (1989): *Postmodern geographies*. London.

Steiner, Claudia (1993): „Centinela de dos océanos: Urabá". In: *Colombia - Pacífico*, Bd. I: 136-147. Proyecto Editorial del Fondo FEN-Colombia, Santafé de Bogotá.

Taylor, P.J. (1994): *The state as container: territorality in the modern world-system*. Progress in Human Geography 18: 151-162

Taylor, P.J. (1991): *Political geography within world-systems analisis*. Review 14: 387-402

Tirado Mejía, Alvaro (1983): *Descentralización y Centralismo en Colombia*. Serie Monográfica de Ciencias Sociales y Política de la Fundación Friedrich Naumann. Editorial Oveja Negra, Santafé de Bogotá, 91 S. und 4 Anhänge.

Thrift, N.J. (1983): „On the determination of social action in space and time". In: *Environmental and Planning*, D: Society and Space, Nr.1: S.23-57.

Trojer, Hans (1958): „Metereología y climatología de la vertiente del Pacífico Colombiano". In: *Revista de la Academía Colombiana de Ciencias Exactas, Físicas y Naturales*, Bd. .X, Nr.40: 199-219.

Tuan, Yi-Fu (1979): „Space and Place: Humanistic Perspective". In: S. Gale & G. Olsson (Hg.): *Philosophy in Geography*. London: 387-427.

Tuan, Yi-Fu (1977): *Space and Place-The perspective of experience*. London, Edward Arnold. 2nd print, 235 S.

Ulloa, Elsa A. (1992): „Los Emberá". In: Instituto Colombiano de Cultura Hispánica (Hg.): *Geografía Humana de Colombia*, Bd. IX, Región del Pacífico, Santafé de Bogotá: 94-131.

Unidad Regional de Planificación Agropecuaria (URPA) u.a. (1984): *Desarrollo agropecuario-forestal del departamento del Chocó*. Diagnóstico, Bd. I, Quibdó, 306 S.

Unwin, Tim (1992): *The place of geography*. Harlow, Longman, 273 S.

Uribe, Eduardo (1993): „Una mirada al desarrollo futuro del pacífico". In: *Colombia – Pacífico*, Bd. II: 717-729. Proyecto Editorial del Fondo FEN-Colombia, Santafé de Bogotá.

Uribe, Julio César (1989): *La tierra en el Chocó. Una legislación en contra de la cultura*. Vervielfält., Quibdó, 7 S.

Valencia Chavez, Emperatriz (1992): „Flussleben – Frauenleben - Schwarze Frauen im Pazifischen Regenwald Kolumbiens". In: *ila,* Nr.55, Bonn: 24-26.

Valencia Chavez, Emperatriz (1989): *Estudio Socioeconómico - Comunidades Costeras de Buenaventura*. Vervielfält, Convenio CONIF-Plan Padrinos, Buenaventura, 93 S.

Valencia Chavez, Emperatriz (1985): *Colonización y asentamientos en el Medio Atrato*.Vervielfält. Convenio Holanda-Colombia DIAR, Quibdó, 183 S.

Valencia Chavez, Emperatriz (1984): *Informes Parciales : Murri, La Loma de Bojayá, Opogadó y Buchadó*.Vervielfält. Convenio Holanda-Colombia DIAR, Quibdó.

Valencia Ch., Emperatriz & Villa R., William (1992): „Evolución del poblamiento en el Chocó en el siglo XX: el caso del Medio Atrato". In: *Colonización del Bosque húmedo tropical*. COA, Santafé de Bogotá.

Valencia Ch., Emperatriz & Villa R., William (1989): *La colonización en el Chocó. Una amenaza a la sociedad negra e indígena*.Verfielfält. Santafé de Bogotá: 6 S.

Valencia Ch., Emperatriz (1983): *La colonización en el Urabá Chocoano*. Tesis para optar el título de socióloga, Facultadad de Sociología, Departamento de Humanidades, Universidad Nacional de Colombia. Santafé de Bogotá.

Vargas, Patricia (1999): „Propuesta metodológica para la investigación participativa de la percepción territorial en el Pacífico". In: Mauricio Pardo (Hg.): *Acción Colectiva, Estado y Etnicidad, Instituto Colombiano de Antropología e Historia- Colciencias*, Santafé de Bogotá: 143-176.

Vásquez, Miguel (1998): *Las caras lindas de mi gente negra. Legislación histórica para las comunidades negras de Colombia*. Ed. Gente Nueva , Santafé de Bogotá.

Vásquez, Miguel (1995): Ohne Titel. Vortrag bei: „*Análisis y Perspectivas de la Ley 70 de1993*" in Albán Cundinamarca, 10. u. 11. März 1995, 15 S.

Vásquez, Miguel (1993): „Estado colombiano y comunidades negras". In: *Revista Esteros*, Nr. 2: 31-36.

Velásquez, Jairo (o.J.): *Análisis Planes de incidencia Pacífico*. Verfielfält., 9 S.

Vergara y Velasco, Francisco Javier (1901): *Nueva Geografía de Colombia, escrita por regiones naturales*. Publicaciones del Banco de la República, Archivo de la Economía Nacional, Bd. I., Santafé de Bogotá, 1179 S.

Vila, Pablo (1945): *Nueva Geografía de Colombia*. Librería Colombiana Camacho y Roldán & Cía. Ltda, Santafé de Bogotá, 358 S.

Villa, William (2001): „La sociedad negra del Chocó: Identidad y movimientos sociales". In: Mauricio Pardo (Hg.): *Acción Colectiva, Estado y Etnicidad*, Instituto Colombiano de Antropología e Historia- Colciencias, Santafé de Bogotá: 207-228.

Villa R., William (1992): „Situación actual y perspectivas de la región del pacífico colombiano". In: *Boletín de la Campaña Autodescubrimiento*, Nr. 8: 14-17.

Villa R., William (1989): *Afrochocó: Territorio y Cultura. Vortrag Foro sobre cultura del Pacífico organizado por Colcultura*. Vervielfält., Quibdó, 20 S.

Wade, Peter (1997): *Die Schwarzen, die Schwarzenbewegungen und der kolumbianische Staat*. In: Altmann, Fischer, Zimmermann, 89-107.

Wade, Peter (1993): „La relación Chocó- Antioquia: Un caso de colonianismo interno?". In: *Colombia – Pacífico*, Bd. II: 436-453. Proyecto Editorial del Fondo FEN-Colombia, Santafé de Bogotá: 436-453.

Weischet, Wolfgang (1977): *Die ökologische Benachteiligung der Tropen*. Stuttgart, Teubner: 128 S.

Weischet, Wolfgang (1996): *Regionale Klimatologie. Teil 1: Die Neue Welt*. Stuttgart: B.G. Teubner.

Werlen, Benno (1999): „Handlungszentrierte Sozialgeographie. Replik auf die Kritiken". In: Peter Meusburger (Hg.) *Handlungszentrierte Sozialgeographie*. Benno Werlens Entwurf in kritischer Diskussion. Stuttgart, Franz Steiner.

Werlen, Benno (1999): *Die Geographie des Alltags. Empirische Befunde*. Stuttgart, Franz Steiner: 250 S.

Werlen, Benno (1997): *Sozialgeographie alltäglicher Regionalisierungen. Bd. 2: Globalisierung, Region und Regionalisierung*. Stuttgart, Franz Steiner: 464 S.

Werlen, Benno (1995): *Sozialgeographie alltäglicher Regionalisierungen. Band 1: Zur Ontologie von Gesellschaft und Raum*. Stuttgart, Franz Steiner: 262 S.

West, Robert (1957): *The Pacific Lowlands of Colombia*. Lousiana State University Press, Baton Rouge, 278 S.

Wilhelmy, Herbert (1953): „Alte und neue Formen der Goldgewinnung am Río Telembí (Kolumbien)". In: *Die Umschau in Wissenschaft und Technik*, Nr.21: 653-655.

Wilhelmy, Herbert (1953): „Die pazifischen Küstenebenen Kolumbiens". In: *Tagungsbericht und wissenschaftliche Abhandlungen*, *Deutscher Geographentag Essen.* Franz Steiner Verlag, Wiesbaden: 96-100.

Wirth, Robert (1982): Kognitives als Bindeglied zwischen Psychologie und Geographie. Eine Einführung des Herausgebers. In: R. M. Downs & D. Stea: *Kognitive Karten. Die Welt in unseren Köpfen*. New York.

Wöhlcke, Manfred (1989): *Der Fall Lateinamerika: Die Kosten des Fortschritts*. Beck, München, 151 S.

Wood, Gerald (1996): „Regionale Geographie im Umbruch? Ansätze einer sozialwissenschaftlichen 'New Regional Geography' im angelsächsischen Sprachraum“. In: *Berichte zur deutschen Landeskunde*, Bd.70, H.1: 55-72

9 Anhang

1. „Gesetz 70 von 1993 über die schwarzen Gemeinschaften“, Auszüge (Kapitel 1-3) in Originalfassung 276

2. Bezeichnungen für das pazifische Tiefland Kolumbiens, die in der Tageszeitung „El Espectador“ 1991-1993 benutzt wurden 280

3. Fragebogen „Raum und Konflikt“ 281

4. Artikel der Tageszeitung „El Espectador“ über das pazifische Tiefland Kolumbiens 1991-1993 283

5. Lage und Fläche der Munizipien des Untersuchungsgebietes 289

6. Einwohnerzahl der Munizipien im Pazifik-Raum Kolumbiens 1905-2000 291

7. Kollektive Landtitel der schwarzen Gemeinden – Gesetz 70 293

A N H A N G 1

„Gesetz 70 von 1993 über die schwarzen Gemeinschaften“, Auszüge (Kapitel 1-3) in Originalfassung

Ley 70 de 1993

TEXTO DEFINITIVO DEL PROYECTO DE LEY 329 de 1993
APROBADO POR LAS COMISIONES CONJUNTAS PRIMERAS
SENADO Y CAMARA

„*Por la cual se desarrolla el Artículo 55 de la Constitución Política“*

EL CONGRESO DE COLOMBIA
DECRETA:
CAPITULO I
OBJETO Y DEFINICIONES

ARTICULO 1o. La presente ley tiene por objeto reconocer a las comunidades negras que han venido ocupando tierras baldías en las zonas rurales ribereñas de los ríos de la Cuenca del Pacífico, de acuerdo con sus prácticas tradicionales de producción , el derecho a la propiedad colectiva, de conformidad con lo dispuesto en los artículos siguientes. Así mismo tiene como propósito establecer mecanismos para la protección de la identidad cultural y de los derechos de las comunidades negras de Colombia como grupo étnico, y el fomento de su desarrollo económico y social, con el fin de garantizar que estas comunidades obtengan condiciones reales de igualdad de oportunidades frente al resto de la sociedad colombiana.

De acuerdo con lo previsto en el Parágrafo 1o. del Artículo transitorio 55 de la Constitución Política, esta ley se aplicará también en las zonas baldías, rurales y ribereñas que han venido siendo ocupadas por comunidades negras que tengan prácticas tradicionales de producción en otras zonas del país y cumplan con los requisitos establecidos en esta ley.

ARTICULO 2o. Para los efectos de la presente ley se entiende por:

1. *Cuenca del Pacífico*. Es la región definida por los siguientes límites geográficos: desde la cima del Volcán de Chiles en los límites con la República del Ecuador, se sigue por la divisoria de aguas de la Cordillera Occidental pasando por el Volcán de Cumbal y el Volcán Azufral, hasta la Hoz de Minamá; se atraviesa esta un poco mas abajo de la desembocadura del río Guáitara y se continúa por la divisoria de aguas de la Cordillera Occidental pasando por el Cerro Munchique, los Farallones de Cali, los Cerros Tatamá, Caramanta y Concordia; de este cerro se continúa por la divisoria de aguas hasta el Nudo de Paramillo; se sigue en dirección hacia el Noroeste hasta el Alto de Carrizal, para continuar por la divisoria de las aguas que van al Río Sucio y el Caño Tumarandó con las que van al Río león hasta un punto de Bahía Colombia por la margen izquierda de la desembocadura del Río Surinque en el Golfo. Se continua por la línea que define la Costa del Golfo de Urabá hasta el hito internacional en Cabo Tiburón , desde este punto se sigue por la línea del límite internacional entre las repúblicas de Panamá y Colombia, hasta el hito equidistante emtre Punta Ardita (Colombia) y Cocalito (Panamá), sobre la Costa del Océano Pacífico, se continúa por al Costa hasta llegar a la desembocadura del Río Mataje, continuando por el límite internacional con la República del Ecuador, hasta la cima del volcán de Chiles, punto de partida.
2. *Ríos de la Cuenca del Pacífico*. Son los ríos de la región Pacífica que comprende: a) la vertiente del Pacífico conformada por las aguas superficiales de los ríos y quebradas que drenas directamente al Océano Pacífico y sus afluentes; cuenca de los ríos Mira, Rosario. Chaguí, Patía, Curay, Sanquianga, Tola, Tapaje, Iscuandé, Guapi, Timbiquí, Bubuey, Saija, Micay, Naya, Yurumanguí, Tumaba Grande, Tumbita, Cajambre, Mayorquín, Raposo, Anchicayá, Dagua, Bongo, San Juan, Ijuá, Docampadó, Capiro, Ordó, Sivirí, Dotendó, Usagará, Baudó, Pilizá, Catripe, Virudó, Coquí, Nuquí, Tribugá, Chorí, el Valle, Huaca, Abegá, Cupica, Changuera, Borojó, Curiche, Potomía, Juradó y demás cauces menoresque drenan directamente al Océano Pacífico b) las cuencas de los ríos Atrato, Acandí y Tolo que pertenecen a la vertiente del Caribe.
3. *Zonas rurales riberñas.* Son los terrenos aledaños a las riberas de los ríos señalados en el numeral anterior que están por fuera de los perímetros urbanos definidos por los Concejos Municipales de los

municipios del área en consideración, de aucerdo con lo dispuesto en el Código del Régimen Municipal (Decreto 1333 de 1986), y en las normas que lo adicionen, desarrollen o reformen, y en las cuales se encuentra asentada la respectiva comunidad.

4. *Tierras Baldías.* Son los terrenos situados dentro de los límites del territorio nacional que pertenecen al estado y que carecen de otro dueño, y los que, habiendo sido adjudicados con ese carácter, deban volver al dominio del estado, de acuerdo con lo que dispone el artículo 56 de la ley 110 de 1913, y las normas que lo adicionen, desarrollen o reformen.
5. *Comunidad negra.* Es el conjunto de familias de ascendencia afroacolombiana que poseen una cultura propia, comparten una historia y tienen sus propias tradiciones y costumbre dentro de la relación campo-poblado, que revelan y conservan conciencia de identidad que las distingue de otros grupos étnicos.
6. *Ocupación coletiva.* Es el asentamiento histórico y ancestral de las comunidades negras en tierras para su uso colectivo, que constituyen su hábitat, y sobre los cuales desarrollan en la actualidad sus prácticas tradicionales de producción.
7. *Prácticas tradicionales de producción.* Son las actividades y técnicas agrícolas, mineras, de extracción forestal, pecuarias, de caza, pesca y recolección de productos naturales en general, que han utilizado consuetudinariamente las comunidades negras para grantizar la conservación de la vida y el desarrollo autosostenible.

CAPITULO II
PRINCIPIOS

ARTÌCULO 3o.La presente ley se fundamenta en los siguientes principios:

1. El reconocimiento y la protección de la diversidad étnica y cultural y el derecho a la igualdad de todas las culturas que conforman la nacionalidad colombiana.
2. El respeto a la integralidad y la dignidad de la vida cultural de las comunidades negras.
3. La participación de las comunidades negras y sus organizaciones sin detrimento de su autonomía, en las decisiones que las afectan y en las de toda la nación en pie de igualdad, de conformidad con la ley.
4. La protección del medio ambiente atendiendo a las relaciones establecidas por las comunidade negras con la naturaleza.

CAPITULO III
RECONOCIMIENTO DEL DERECHO A LA PROPIEDAD COLECTIVA

ARTICULO 4o. El Estado adjudicará a las comunidades negras de que trata esta ley la propiedad colectiva sobre las área que, de conformidad con las definiciones contenidas en el artículo segundo, comprenden las tierras bladías de las zonas rurales ribereñas de los ríos de la Cuenca del pacífico y aquellos ubicadas en las áreas de que trata el inciso segundo del artículo 1o. de la presente ley que vienenocupando de auerdo con sus prácticas tradicionales de producción.
Los terrenos respecto de los cuales se determine el derecho a la propiedad colectiva se denominará para Totos los efectos legales „Tierras de las Comunidades Negras“.

ARTICULO 5o. Para recibir en propiedad colectiva las tierras adjudicables, cada comunidad formará un Consejo Comunitario como forma de adminsitración interna, cuyos requisitos determinará el reglamento que expida el Gobierno Nacional.

Además de las que prevea el reglamento, son funciones de los Consejos Comunitarios; delimitar y asignar áreas al interior de las tierras adjudicadas; velar por la conservación y protección de los derechos de la propiedad colectiva, la preservación de la identidad cultural, el aprovechamiento y la conservación de los recursos naturales; escoger al reperesentante legal de la respectiva comunidad en cuanto persona jurídica, y hacer de amigables componedores en los conflictos internos factibles de conciliación.

ARTICULO 6o. Salvo los suelos y los bosques las adjudicaciones colectivas que se hagan conforme a esta ley, no comprenden:
a. El dominio sobre los bienes de uso público.
b. Las áreas urbanas de los municipios
c. Los recursos naturales renovables y no renovables.
d. Las tierras de resguardos indígenas legalmente constituídos.
e. El subsuelo y los predios rurales en los cuales se acredite propiedad particular conforme a la ley 200 de 1936

f. Las áreas reservadas para la seguridad y defensa nacional.
g. Areas del sistema de Parques Nacionales.

Con respecto a los suelos y bosques incluidos en la titulación colectiva, la propiedad se ejercerá en función social y le es inherente una función ecológica. En consecuencia, para el uso de estos recursos se tendrá en cuenta lo siguiente:
a. Tanto el uso de los bosques que se ejerza por ministerio de ley, como los aprovechamientos forestales con fines comerciales deberán garantizar la presistencia del recurso. Para adelantar estos últimos se requiere de la autorización de la entidad competente para el manejo del recurso forestal
b. El uso de los suelos se hará teniendo en cuenta la fragilidad ecológica de la Cuenca del pacífico. En consecuencia los adjudicatarios desarrollarán prácticas de conservación y manejo compatibles con las condiciones ecológicas. Para tal efecto se desarrollarán modelos apropiados de producción como la agrosilvicultura, la agroforestería u otros similares, diseñando los mecanismos idóneos para estimularlos y para desestimular las prácticas ambientalmente insostenibles.

ARTICULO 7o. En cada comunidad, la parte de la tierra de la comunidad negra destinada a su uso colectivo es inalienable, imprescriptible e inembargable.

Sólo podrán enajenarse las áreas que sean asignadas a un grupo familiar, por la disolución de aquel u otras causas que señale el reglamento, pero el ejercicio del derecho preferencial de ocupación o adquisisción únicamente podrá recaer en otros miembros de la comunidad y en su defecto en otro miembro del grupo étnico, con el propósito de preservar la integridad de las tierras de las comunidades negras y la identidad cultural de las mismas.

ARTICULO 8o. Para los efectos de la adjudicación de que trata el artículo 4o., cada comunidad presentará la respectiva solicitud al Instituto Colombiano de la Reforma Agraria –INCORA-. Este podrá iniciar de oficio la adjudicación.

Una comisión integrada por el INCORA, el Instituto Geográfico „Agustín Codazzi“ y el INDERENA o la entidad que haga sus veces realizará, previo informe del Consejo Comunitario, una evaluación técnica de las solicitudes y determinará los límites del área que será otorgada mediante el título de propiedad privada colectiva.

ARTICULO 9o. A la solicitud se acompañará la siguiente información:
a. Descripción física del territorio que se pretende titular.
b. Antecedentes etnohistóricos
c. Descripción demográfica del territorio
d. Prácticas tradicionales de producción.

ARTICULO 10o. Radicada la solicitud, el gerente regional respectivo ordenará una visita a la comunidad negra interesada, la cual no podrá exceder de sesenta días a partir de la radicación de la solicitud. La resolución que ordena la visita se le reatificará al grupo negro interesado, a la organización respectiva y al procurador delegado par los asuntos agrarios.

De la visita practicada se levantará un acta que contenga los siguientes puntos:

a. Ubicación del terreno.
b. Extensión aproximada del terreno.
c. Linderos generales del terreno.
d. Número de los habitantes negros que vivan en el terreno.
e. Nombre y número de personas extrañas que no pertenezcan a la comunidad establecida, indicando el área aproximada que ocupan.
f. Levantamiento planimétrico del territorio a ser titulado.

ARTICULO 11o. El Instituto Colombiano de la Reforma Agraria INCORA- en un término improrrogable de sesenta días, expedirá los actos administrativos por medio de los cuales se adjudique la propiedad colectiva a las comunidades de que trata la presente ley.

El correspondiente acto administrativo, se notificará al representante de la respectiva comunidad y, una vez inscrito en el competente registro, constituirá título suficiente de dominio y prueba de la propiedad.

ARTICULO 12o. En el procedimiento administrativo de la titulación de las tierras que determine el Gobierno mediante reglamento especial se dará preferente aplicación a los principios de eficacia, economía y celeridad, con el objeto de lograr la oportuna efectividad de los derechos reconocidos en la presente ley.

En los aspectos contemplados en esta ley o en el reglamento, se aplicará la legislación general sobre las tierras baldías de la Nación en lo que sea compatible con la naturaleza y finalidades del reconocimiento a la propiedad de las comunidades negras de que trata esta ley.

ARTICULO 13o. Las tierras adjudicables se someterán a todas las servidumbres que sean necesarias para el desarrollo de los terrenos adyacentes.

Recíprocamente, las tierras aledañas que continúen siendo del dominio del estado se someterán a las servidumbre indispensables para el beneficio de los terrenos de las comunidades, de acuerdo con la legislación vigente.

ARTICULO 14o. En el acto administrativo mediante el cual se adjudique la propiedad colectiva de la tierra se consignará la obligación de observar las normas sobre conservación, protección y utilización racional de los recursos naturales renovables y el ambiente.

ARTICULO 15o. Las ocupaciones que se adelanten por personas no pertenecientes al grupo étnico negro sobre las tierras adjudicadas en propiedad colectiva a las comunidades negras de que trata esta ley no darán derecho al interesado para obtener la titulación ni el reconocimiento de mejoras y para todos los efectos legales se considerará como poseedor de mala fe.

ARTICULO 16o. Los servicios de titulación colectiva en favor de las comunidades negras de que trata la presente ley serán gratuitos y por la inscripción y publicación de las resoluciones de adjudicación que expida el Instituto Colombiano de la Reforma Agraria no se cobrará derecho alguno.

ARTICULO 17o. A partir de la vigencia de la presente ley, hasta tanto no se haya adjudicaso en debida forma la propiedad colectiva a una comunidad negra que ocupe un terreno en los términos que esta ley establece, no se adjudicarán las tierras ocupadas por dicha comunidad ni se otorgarán autorizaciones para explotar en ella recursos naturales sin concepto previo de la Comisión de que trata el artículo 8o.

ARTICULO 18o. No podrán hacerse adjudicaciones de las tierras de las comunidades negras de que trata esta ley, sino con destino a las mismas.
Son nulas las adjudicaciones de tierras que se hagan con violación de los previsto en el enciso anterior. La acción de nulidad contra la respectiva resolución podrá intentarse por el Instituto Colombiano de la Reforma Agraria, los procuradores agrarios o cualquiera persona ante el correspondiente Tribunal Administrativo, dentro de los años siguientes a su ejecutoria, o desde su publicación en el Diario oficial, según el caso.

Sin perjuicio de lo anterior, el Instituto Colombiano de la Reforma Agraria podrá revocar directamente las resoluciones de adjudicación que dicte con violación de lo establecido en el presente artículo. En este caso no se exigirá el consentimiento expreso y escrito del respectivo titular. En lo demás, el procedimiento de revocación surtirá con arreglo a los que dispone el Código de lo Contencioso Administrativo.

A N H A N G 2

Bezeichnungen für das pazifische Tiefland Kolumbiens, die in der Tageszeitung „El Espectador“ 1991-1993 benutzt wurden.

Nominaciones asociadas con las tierras bajas del Pacífico Colombiano En „El Espectador“, 1991-1993

Area del Pacífico
Bloque Regional del Pacífico
Chocó Biogeográfico
Corredor del pacífico
Corredor férrreo del pacífico
Costa del pacífico
Costa en el Pacífico
Costa Pacífica
Costa pacífica colombiana
Costa Pacífica Colombiana
Costa pacífica de Colombia
Costas del Pacífico
Costas en el pacífico
Cuenca del Pacífico
Cuenca del Pacífico Colombianao
cuenca pacífica
Departamentos del Occidente
el litoral
el Litoral del Siglo XXI
El mar del Siglo XXI
El Océano Pacífico
El Pacífico
El Pacífico Colombiano
Litoral
Litoral colombiano
Litoral del Pacífico
Litoral del Siglo XXI
Litoral Pacífico
Litoral pacífico Colombiano
Litoral pacífico vallecauacano
Litoral recóndito
Mar de Balboa
Mar de Vasco Núñez de Balboa
Mar del futuro
Mar del Siglo XXI
Mar del Sur
Mar Pacífico
Margen occidental
Occidente del país
Océano Pacífico
Pacífico
Pacífico Colombiano
Pacífico colombiano
Pacífico suramericano
Pacífico tropical
Países del Pacífico
Región
Región del Pacífico
Región del pacífico Colombiano
Región natural del pacífico
Región occidental del país
Región Pacífica
Región Pacífica Colombiana
Región Pacífico
Suroccidente Colombiano
Suroccidente del pais
Tierras bajas del Chocó y Costa
Zona
Zona Colombiana del Pacífico
Zona costanera del pacífico
Zona costera
Zona de la Costa Pacífica
Zona del Pacífico
Zona del país
Zona occidental

A N H A N G 3

Fragebogen „Raum und Konflikt“

Vorbemerkung: Der Originalfragebogen in spanischer Sprache war sehr viel weiträumiger angelegt und enthielt Kästchen zur Markierung „ja“ bzw. „nein“ sowie Platz für Detailangaben.

Name des Interviewers — Nummer der Befragung:
Wohnort: — Anschrift und Ortsteil: — Datum der Befragung:

I. Identifikation

1. Name (mit beiden Elternnamen)
2. Alter
3. Geschlecht
4. Absolvierte Schulklassen
5. Derzeitige Tätigkeit
6. Geburtsort (Weg, Munizip, Departement)

II. Mobilität

7. Welche anderen Orte und Städte haben Sie besucht (bitte benennen)
8. Haben Sie Ihr ganzes Leben in Tumaco verlebt (wenn ja, weiter mit Frage 18)
9. In welchem Alter sind Sie erstmals aus Ihrem Heimatort verreist, um in einem anderen Ort zu leben ?
   (Dauer wenigstens ein Jahr)
   1) 0-8 Jahre, 2) 9-13, 3) 14-20, 4) 21-30, 5) 31 und älter
10. Wohin sind Sie verzogen?
11. Warum sind Sie dorthin verzogen?
12. Was haben Sie dort gemacht?
13. Wie lange sind Sie dort geblieben?
14. Wohin sind Sie dort umgezogen?
15. Warum?
16. Was haben Sie dort gemacht?
17. Wie viel Zeit sind Sie dort geblieben?
    (Wenn Sie von dort für mehr als ein Jahr in einen anderen Ort umgezogen sind, wiederholen Sie bitte die Fragen 14-17)

III. Lokale Zugehörigkeit

18. Wie heißt der Gründer Ihres Ortes?
19. Sind Sie zu Ihrem Ort zurückgekommen? (Wenn nein, bitte weiter mit Frage 22)
20. Wie häufig kehren Sie zu Ihrem Ort zurück? (selten, jedes Jahr, mehrmals im Jahr)
21. Wozu fahren Sie zu ihrem Ort?
22. Welches sind die Patronatsfeste Ihres Ortes und wann finden sie statt?
23. Warum ist der Heilige oder die Heilige Ihres Ortes wundertätig?
24. Besuchen Sie die Patronatsfeste Ihres Ortes?

IV. Regionale Zugehörigkeit

25. Was ist für Sie die Pazifikregion?
26. Welche Departemente und Orte gehören zur Pazifikregion?
27. Gehört Pasto zur Pazifikregion?
28. Was wissen Sie von Quibdó?
29. Kennen Sie Quibdó?
30. Haben Sie dort Verwandte?
31. Was wissen Sie von Buenaventura?
32. Kennen Sie es?
33. Haben Sie dort Verwandte?
34. Was wissen Sie von Guapi?
35. Kennen Sie Guapi?
36. Haben Sie dort Verwandte?
37. Welche anderen Orte der Pazifikregion haben Sie besucht?
38. Kennen Sie Pasto?
39. Kennen Sie Cali?

V. Über die Entwicklung

40. In welchen Stadtteilen von Tumaco haben Sie gelebt?
41. Warum leben Sie in diesem Stadtteil?
42. Seit wann leben sie hier?
43. Haben Sie ein eigenes Haus?
44. Besitzen Sie einen Eigentumstitel?
45. Wie viele Personen leben in Ihrem Haus?
46. Haben Sie Verwandte in der Nachbarschaft?
47. Wie viele und welche?
48. Wie würden Sie wünschen, dass diese Stadt wäre?
49. Was bedeutet für Sie Fortschritt – Entwicklung?
50. Was müsste die Regierung in dieser Stadt tun?
51. Glauben Sie, dass wir mehr Landstraßen brauchen?
52. Welche? (Von wo nach wo?)
53. Warum gerade diese?
54. Glauben Sie nicht, dass die Landstraßen den Wald und die Ressourcen beeinträchtigen?
55. Warum?
56. Kennen Sie den „Wald“?
57. Was gibt es im „Wald“?
58. Wozu ist das alles gut?

VI. Grad der Organisation und Information

59. Gehören Sie irgendeiner Organisation, Partei oder Gruppe an?
60. Welcher oder welchen?
61. Haben Sie etwas vom Artikel 55 oder vom Gesetz 70 gehört?
62. Was sagt dieses Gesetz?
63. Sind Sie damit einverstanden?
64. Warum?
65. Haben sie den Begriff „Biodiversität“ gehört?
66. Was bedeutet das?
67. Kennen Sie die „Organisation der Schwarzen Gemeinschaften“ OCN ?
68. Sind Sie mit den Vertretern dieser Organisation einverstanden?
69. Warum?

Anmerkungen und Beobachtungen

A N H A N G 4

Artikel der Tageszeitung "El Espectador" über das pazifische Tiefland Kolumbiens 1991-1993

Titulares de El Espectador 1991-1993

Lfd. Nr.	*Datum*	*Seite*	*Titel*	*Bezeichnung des Gebietes*
	1991			
1	31. Aug	3B	Inyección turística al Pacífico	La Cuenca del Pacífico
2	19. Sep	3B	Electrificación para Juanchaco y Ladrilleros	costa pacífica litoral
3	19. Sep	10A	Japón y Europa, tras el carbón del Pacífico	zona del Pacífico el Pacífico
4	19. Sep	1B	El pez que se esfuma	el Pacífico
5	05. Okt	3B	Líderes redescubrirán el Pacífico	el Pacífico el litoral zona
6	23. Okt	1C	Juanchaco y Ladrilleros. Reserva turística del país	Zona franca litoral pacífico Pacífico Colombiano
7	05. Nov	15 A	El Pacífico urge metamorfosis económica	Litoral Pacífico región
8	14. Nov	4A	Buenaventura en la era del Pacífico	Cuenca del Pacífico Colombiano
9	16. Nov	4A	Deforestación y extinción de peces	Tierras bajas Chocó Costa Pacífica de Colombia
10	16. Nov	2A	Aquí hay dos costas la Atlántica y la Pacífica	Costa Pacífica
11	20. Nov	10A	Temblor en el occidente del país	Occidente
12	21. Nov	13A	Los temblores van a seguir	
13	22. Nov	16A	Se detectan mas daños por el sismo	
14	26. Nov	1D	Costa PacíficaValle. La gran Puerta del Pacífico	Cuenca del Pacífico Costa Pacífica Valle
15	05. Dez	9A	Estudian rentabilidad del Ferropacífico	Pacífico Corredor del Pacífico
16	11. Apr	3B	Inyección al turismo	Costa Pacífica
17	28. Apr	8A	Alivio financiero a pescadores del Pacífico	Región Occidental del país
18	09. Jun	10A	Recomienda declarar calamidad pública en Costa Pacífica	Costa Pacífica
19	29. Jun	9A	Con videos, Indígenas Chocó batallan contra el cólera	
20	03. Jul	7A	Aparente tregua del cólera en el Litoral Pacífico	Litoral pacífico
21	23. Jul	3B	Colombia tras los pasos de los dragones en el Pacífico	Pacífico
22	01. Aug	sp.	Gobierno condiciona inversión en el ferrocarril del Pacífico	Corredor férreo del Occidente
23	12. Nov	9D	Chocó. Gran potencial de desarrollo	
24	12. Nov	9D	Chocó. Pujanza empresarial	
25	12. Nov	sp.	C.P.Chocó.Una piel con el brillo del onix	
26	04. Dez	10A	El ferropacífico es viable? Si, pero...	Corredor del Pacífico
27	17. Dez	15A	Huila y Cauca hacia el Pacífico	Pacífico

1992

28	07. Jan	15A	Temen cierre total del ferrocarril del Pacífico	
29	14. Jan	4A	Buenaventura y el comercio exterior	Era del Pacífico Litoral del Pacífico
30	17. Jan	6A	En alerta el Pacífico por cercanía del Niño	Costas del Pacífico
31	22. Jan	4A	INPA+SENA=Pescadores del Litoral ?	Litoral Pacífico
32	14. Feb	sp.	Vía libre a sociedad de transporte ferroviario en Pacífico	Pacífico Litoral Pacífico
33	22. Feb	13A	Estragos en Nariño por embestida del Pacífico	Pacífico
34	25. Feb	9A	A trabajar por el Pacífico	Litoral Pacífico Costa Pacífica
35	27. Feb	15A	El Pacífico:un verdadero interrogante	Litoral Pacífico
36	29.02	13A	Tregua con promesas en Guapi	Costa Pacífica Costa caucana
37	02. Mrz	3A	El Pacífico en el siglo XXI: Tercera Revolución Industrial	Mar Pacífico
38	16. Mrz	14A	Alerta en el pacífico por contrabando de armas	Océano Pacífico
39	18. Mrz	14A	Indígenas y negros se reúnen en el Chocó	Pacífico
40	21. Mrz	sp.	Por el fenómeno del Niño días críticos para Tumaco y el Pacífico	Océano Pacífico
41	22. Mrz	13A	El Pacífico aguarda por sus derechos	Litoral
42	24. Mrz	15A	De Nuquí o Málaga saldrá nuevo puerto en el Pacífico	Pacífico
43	01. Apr	9A	Dinamita para atentados entra por el Pacífico	Pacífico
44	04. Apr	3A	Socieda Portuaria del Pacífico	Cuenca del Pacífico
45	28. Apr	15A	Flover González y su nuevo libro	
46	28. Apr	14A	Iglesia discute el desarrollo del Pacífico	Pacífico Colombiano Litoral Pacífico
47	05. Mai	3A	El Pacífico y el Bajo Putumayo:víctimas del paludismo	Pacífico Costa Pacífica de Nariño
48	09. Mai	13A	El Pacífico:Otra vez foro de El Espectador	Región del Pacífico Litoral del Pacífico
49	10. Mai	12A	Aumentan casos de malaria	Pacífico
50	13. Mai	3A	Por la causa del Pacífico	Litoral del Siglo XXI Costa Pacífico Océano mas grande
51	16. Mai	13A	Foro de El Espectador en el Pacífico	
52	19. Mai	sp.	Foro del Pacífico-El Valle busca empujón	El Pacífio Cuenca del Pacífico
53	19. Mai	16A	Gaviria cerrrará foro del Pacífico	Mar del Sur
54	21. Mai	16A	Pacífico:ahora sí del dicho al hecho	Litoral Pacífico
55	21. Mai	16A	Foro del Pacífico:la energía y la salud	Pacífico Col. Cuenca del Pacífico Pacífico
56	21. Mai	16A	Crónicas del mar.La necesidad de un puerto	Litoral Pacífico Mar de Balboa Cuenca del Pacífico
57	22. Mai	8A	Foro sobre el Pacífico: :Buenaventura es "todos a una.."	Litoral siglo XXI
58	22. Mai	1D	Separata Foro. Por el occidente	Zona del Pacífico
59	22. Mai	1D	Separata Foro. Una gestión para el desarrollo	
60	22. Mai	2D	Separata Foro. Obras para un eficiente servicio	
61-63	22. Mai		Separata Foro	
64	23. Mai	13A	El Pacífico 'llave' para entrar en la élite comercial	Cuenca del Pacífico
65	24. Mai	13A	Foro del Pacífico. Gaviria se compromete	Litoral Pacífico

66	24. Mai	13A	Todos los caminos conducen al Pacífico	Pacífico Cuenca del Pacífico Región
67	25. Mai	3A	El despertar de la provincia	región provincia
68	25. Mai	12A	El Pacífco: No admite una nueva frustración:Gaviria	
69	26. Mai	13A	Ecos del Foro del Pacífico: Rayado en todo	región
70	26. Mai	13A	Estamos en mora de entrar en la cuenca del Pacífico	Cuenca del Pacífico
	26. Mai			región
71	26. Mai	3A	El hombre de la calle. Compomiso con el Pacífico	Pacífico
72	26. Mai	13A	Confines y lejanías. El milagro del Océano Pacífico	Pacífico
73	26. Mai	13A	Intervenciones en el Foro del Pacífico	
74	26. Mai	sp.	Por trabajos, supercongestión en el puerto de Buenaventura	
75	27. Mai	3A	El Pacífico: Cuenca y olla	Pacífico
76	28. Mai	11A	Costa Pacífica:discriminación en cifras	Costa Pacífica
77	30. Mai	11A	En el Pacífico, los 32 pueblos mas pobres	el Pacífico
78	30. Mai	3A	A la vera del camino	Costa Pacífica
79	02. Jun	2A	Editorial: Un compromiso ineludible	región Costa Pacífica
80	03. Jun	2A	Buenaventura y el comercio exterior. Apertura económica	
81	06. Jun	15A	Sigue el canal abierto al Pacífico	región litoral
82	18. Jun	15A	Comejen se some viviendas del Pacífico	Pacífico
83	23. Jun	2A	Editorial. El Instituto Oceánico Internacional	
84	23. Jun	4A	El Presidente Gaviria- La CVC y el Pacífico	Litoral Pacífico
85	27. Jun	15A	El Pacífico debe brillar con luz propia	Cuenca del Pacífico
86	27. Jun	15A	Del Pacífico. Colombia en Consejo Económico	
87	27. Jun	15A	Proyectan mas obras en Buenaventura	
88	15. Jul	4A	Solucionarán tenencia de tierras en Comunidades Indígena	Costa Pacífica
89	23. Jul	15A	Hoy en Colombia	
90	04. Aug	1C	Apertura económica llega al Pacífico	Región Litoral Pacífico
91	21. Aug	11A	Encuentro Internacional para fortalecer Era del Pacífico	Pacífico
92	22. Aug	15A	Ofensiva mundial de Colombia por el Pacífico	Cuenca del P. Era del Pacífico Mar de Balboa
93	25. Aug	2A	Columna de un espectador- Colombia en la Era del Pacífico	Era del Pacífico Cuenca del P.
94	30. Aug	4B	El Pacífico, un mar de oportunidades	El Pacífico Mar de Balboa
95	02. Sep	7A	Colombia solicita ingreso al PECC	Cuenca Pacífica Naciones del área del P.
96	02. Sep	1C	Otro mar por conocer	Mar del siglo XXI Pacífico
97	04. Sep	15A	Entre ruinas buscan a víctimas del maremoto	
98	01. Okt	14A	Banco Mundial y BID respaldan obras del Pacífico	Pacífico
99	19,1	14A	En Colombia hay fuentes generadoras de terremotos	
100	20. Okt	2A	El doble susto	
101	26. Okt	16A	El Pacífico entra en "chequeo médico"	
102	27. Okt	15A	Pisar duro acordaron alcaldes del Pacífico	Litoral recóndito

103	04. Nov	8A	El Pacífico por ahora ancho y ajeno	Mar del siglo XXI Cuenca del Pacífico Mar de Balboa
104	07. Nov	12A	Caos conceptual del ordenamiento	Costa Pacífica
105	15. Nov	8A	Llamado a la inversión en proyectos del Pacífico	Pacífico Cuenca del Pacífico Litoral Pacífico Región Pacífico
106	16. Nov	12A	El rescate de los manglares	Departamentos
107	17. Nov	3A	La Flota y la Cuenca del Pacífico	delOccidente Cuenca del Pacífico
108	19. Nov	17A	Hoy en Colombia-Quindío frente al Pacífico	Pacífico
109	01. Dez	16A	El Pacífico con aroma de currulao	Costa Pacífica de Colombia
110	04. Dez	3A	II Foro: Colombia en la era del Pacífico	Región del Occi- dente Colombiano Cuenca del Pacífico del Nuevo Mundo
111	18. Dez	2A	Hablando del Pacífico	El Pacífico
	1993			
112	13. Jan	8A	El Pacífico se lanza al mundo	Pacífico Región
113	20. Jan	12A	El país no puede ser hemipléjico	Costa Pacífica
114	14. Jan	12A	Se ayuda al saneamiento de la Costa	La Costa
115	20. Feb	13A	Analizan vías para el Pacífico	Cuenca del Pacífico
116	22. Feb	10A	Alinearán salida al Pacífico	Pacífico Occidente
117	02. Mrz	12A	Comunidades defienden su medio ambiente	
118	07. Mrz	14A	El Pacífico: entre la unión y la politiquería	Pueblos del Pacífico
119	09. Mrz	11A	Plan Pacífico no ha naufragado	Litoral Costa Pacífica
120	10. Mrz	12A	Dos años después el cólera está vivo	
121	15. Mrz	20A	Montan red comunitaria de emisoras del Pacífico	Región Pacífico
123	17. Mrz	11A	La apertura del Pacífico no es una ilusión	Cuenca del Pacífico
124	27. Mrz	5C	En el Chocó vivienda para comunidades indígenas	
125	07. Apr	9A	Se despeja panorama telefónico del Pacífico	Pacífico Litoral recóndito
126	08. Apr	7A	Cartago, puerta comercial del Pacífico	Occidente Colom- biano Pacífico Colombiano
127	17. Apr	12A	Tribugá vale menos que no construirlo-	Pacífico
128	01. Mai	9A	Lluvias igual desastres	
129	11. Mai	10A	Cinco muertos por inundaciones en Guapi, Cauca	
130	13. Mai	14 A	Encuentro del Pacífico en Popayán	Era del Pacífico Cuenca del Pacífico
131	14. Mai	11A	Colombia hace frente al desafío del Pacífico	Pacífico Cuenca del Pacífico
132	15. Mai	11A	El Pacífico: un nuevo Norte	Cuenca del Pacífico Pacifico
133	17. Mai	11A	La biodiversidad no tiene dolientes en Colombia	Cuenca del Pacífico Pacífico

134	19. Mai	2A	El Pacífico	Mar de Balboa Gran Mar del Siglo XXI Pacífico Litoral
135	23. Mai	8A	El Pacífico puede dejar de serlo	Pacífico
136	24. Mai	3A	Los foros del Pacífico	El Pacífico
137	27. Mai	11A	Visita presidencial al Pacífico	Pacífico
138	28. Mai	7A	Otra vez el Pacífico	Pacífico nariñense
139	29. Mai	10A	Corrientazo al Pacífico	Pacífico Costa colombiana Cuenca Pacífico Costa Pacífico
140	30. Mai	sp	Poliducto de Ecopetrol en el Pacífico ha unido comunidades	Litoral pacífico Cuenca del Pacífico
141	10. Jun	8A	Consejería Presidencial para Colombia	Litoral Pacífico Cuenca del Pacífico
142	11. Jun	3A	Litoral Recóndito, Plan Pacífico 2000?	Litoral Pacífico
143	22. Jun	8A	A Buenaventura llega la carga otra vez en tren	Mar Pacífico
144	24. Jun	12A	El Chocó busca su espacio	Zona del Pacífico Costa Pacífica
145	30. Jun	9A	Todo por el Pacífico	Departamento del Pacífico
146	04. Jun	8A	Gran fiesta por la democracia	
148	25. Jul	6A	El Tapón del Darién	
149	26. Mai	3A	El Departamento, congresistas, corporación y negritudes	Comarca del Pacífico
150	07. Aug	3B	BID condiciona plata al Pacífico	Costa Pacífica Colombiana
151	13. Aug	13A	Es hora de mirar hacia el Pacífico	Cuenca del Pacífico
152	17. Aug	11A	El Pacífico sí ha cumplido	Pacífico
153	25. Aug	3B	Acción empresarial	El Pacífico
154	07. Sep	1A	Proyecto Biopacífico- Desarrollo sostenible para el Chocó	Costa Pacífica Chocó biogeográfico Redefinición de desarrollo Acomodamiento estatal a exigencias internacionales
155	24. Sep	10A	El Pacífico: Una nueva dimensión de desarrollo colombiano	Pacífico Colombiano
156	26. Aug	1B	Empresarios estrenan zona franca privada del Pacífico	Pacífico
157	26. Aug	13A	EL Pacífico exige una voluntad compartida	región Pacífico cuenca del Pacífico
158	04. Sep	1 B	Si al poliducto del Pacífico	Pacífico
159	05. Sep	12A	Esperanza contra males tropicales	Costa Pacífico Colombiana
160	11. Sep	13A	Cali, centro cultural del Pacífico	Cuenca del Pacífico
161	s.f.	1C	Los nuevos colores del Meridiano del Chocó	
162	16. Sep	15A	El Chocó vive entre la exhuberancia y la fragilidad	Chocó biogeográfico
163	17. Sep	5B	Tema ambiental no debe oponerse a la apertura	Pacífico
164	18. Sep	13A	No hay conciencia por el Pacífico	Pacífico
165	19. Sep	2A	El IV Foro del Pacífico	Pacífico Costas del Pacífico
166	19. Sep	13A	Economía biótica, la clave del futuro	
167	20. Sep	9A	Cali se prepara para el siglo XXI	Pacífico Colombiano
168	21. Sep	10A	Pacífico mas acción y menos retórica	Pacífico
169	24. Sep	11A	Tutelan supervivencia de una comunidad indígena	

170	24. Sep	14A	Colombia el mejor secreto guardado	Subregión del Pacífico Latinoamericano Gran región
171	24. Sep	8A	Luz verde para zona Zona Franca del Pacífico	
172	30. Sep	1C	Mulatos encanto del Pacífico	Pacífico
173	28. Okt	12A	Soporte político al occidente	Región Pacífico
174	15. Nov	7A	Gira precandidato	
175	17. Nov	5B	A vuelo de cero: cuál Pacífico	Cuenca del Pacífico Mar de Balboa
176	21. Nov	10A	Dos años de Pacífico siglo XXI	Pacífico
177	22. Nov	10A	El Pacífico, de la mano de sus mujeres	El Pacífico
178	29. Nov	1D	Mujeres en las noticias: por el desarrollo del Pacífico	El Pacífico
179	04. Dez	13A	Colombia admitida en el PEC	Pacífico
180	09. Dez	2B	Acción empresarial	
181	30. Dez	8A	Llegaron los marines a Bahía Málaga	

A N H A N G 5

Lage und Fläche der Munizipien des Untersuchungsgebietes

Departement	Geographische	Koordinaten	Höhe	Fläche
Munizip u. Hauptort+	al.Br.	West. Länge	über NN	km_
Antioquia				
Murindó	6°58'00''	76°43'12''	66	1.034
Vigía del Fuerte-Vigía	o.A	o.A.	50	o.A.
Cauca				
Guapi	2°34'23''	77°53'22''	5	2.688
López (Micay)-López	2°51'30''	77°15'00''	100	3.101
Timbiquí	2°45'00''	77°39'50''	5	1.813
Chocó				
Quibdó	5°41'16"	76°39'56"	43	6.154
Acandí	8°30'46"	77°16'42"	5	1.858
Alto Baudó-Pié de Pató	5°30'20"	76°58'00"	80	2.195
Bagadó	5°25'07"	76°24'00"	90	279
Bahía Solano-C.Mutis	6°13'50"	77°24'10"	5	1.000
Bajo Baudó-Pizarro	4°57'30"	77°21'30"	12	4.840
Bajo San Juan*		--	--	-- --
Bojayá -Bellavista	6°34'00"	76°54'00"	50	6.123
Condoto	5°06'01"	76°38'30"	70	890
El Carmen	5°52'40"	76°11'30"	1.592	1.017
Istmina	5°09'57"	76°40'50"	65	6.814
Juradó	7°06'00"	77°46'00"	5	992
Lloró	5°30'39"	76°32'40"	69	905
Nóvita	4°57'23"	76°35'48"	70	1.184
Nuquí	5°41'30"	77°16'10"	5	956
Riosucio	7°26'30"	77°05'56"	18	10.797
San José del Palmar	4°54'00"	76°15'00"	750	766
San Pablo*	--	--	-- --	
Sipí	4°39'00"	76°37'50"	80	1.561
Tadó	5°16'10"	76°33'10"	90	878
Unguía	8°10'30"	77°09'25"	7	
Nariño				
Barbacoas	1°41'03	78°08'21"	36	3.427
El Charco	2°29'00"	78°01'00"	5	2.095
Francisco Pizarro-Salahonda	2°03'13"	78°39'29"	10	o.A
Maguí-Payán	2°48'30"	78°10'00"	28	2.989
Mosquera	2°29'40"	78°26'35"	20	575
Olaya Herrera-Bocas de Satinga	2°24'22"	78°19'08"	5	1.142
Roberto Payán-San José	1°43'00"	78°15'00"	24	1.179
Santa Bárbara-				

Iscuandé	2°28’00”	77°59’00”	5	1.300
La Tola*	--		--	--
Tumaco	1°42’24”	78°45’51”	2	3.760
Valle del Cauca				
Buenaventura	3°53’47”	77°04’40”	7	6.078

+	Die Munizip-Hau ptorte werden nur genannt, wenn ihr Name von dem des Munizips abweicht.
*	Neue Munizipien, für die es noch keine Informationen gibt. Ihre Daten sind in den Munizipien enthalten, von denen sie ausgegliedert wurden
o.A.	= Ohne Angaben

Quelle: IGAC 1983.

A N H A N G 6

Einwohnerzahl der Munizipien im Pazifik-Raum Kolumbiens 1905-2000 in 1000

Departemente und Munizpien	*1905*	*1912*	*1918*	*1938*	*1951*	*1964*	*1973*	*1985*	*1990*	*1995*	*2000*
ANTIOQUIA	2,4	3,1	1,5	1,3	1,6	2,5	2,8	8,8	9,3	1,0	1,1
Murindó	2,4	3,1	1,5	1,3	1,6	2,5	2,8	2,0	2,1	2,2	2,4
Vigía del Fte.								6,8	7,2	7,8	8,3
CAUCA	19,1	20,7	21,8	32,6	34,2	45,4	49,4	46,6	46,0	48,4	49,9
Timbiquí	10,9	11,9	11,3	10,3	98,0	13,7	13,8	12,9	12,5	12,3	12,2
Guapi	8,2	8,8	10,6	12,8	13,9	15,0	15,8	22,2	25,0	27,8	30,4
López de M.				9,5	10,4	16,6	19,7	11,6	10,0	8,3	7,4
CHOCÓ	42,7	75,6	91,4	111,2	131,1	181,8	256,7	313,6	330,8	361,8	392,6
Quibdó	14,2	20,5	31,0	30,1	36,5	42,9	53,2	93,8	111,6	130,9	149,0
Acandí		1,4	2,5	3,2	3,5	6,6	13,6	10,6	11,4	12,4	13,3
Alto Baudó						8,7	12,0	12,3	12,1	12,1	12,2
Bagadó	1,2	3,0	3,5	4,0	4,6	5,6	8,3	7,6	7,1	6,9	6,8
Bahía Solano						3,2	5,5	7,0	7,4	8,0	8,4
Bajo Baudó	6,0	8,1	8,0	13,2	17,7	15,0	19,0	21,5	22,1	22,9	23,7
Bojayá						4,0	8,0	8,2	8,0	8,1	8,1
Condoto	3,2	4,1	6,1	9,0	10,8	13,3	19,0	15,5	14,2	13,3	12,7
El Carmen	2,1	2,7	3,5	4,9	5,8	6,7	7,4	7,0	6,8	6,7	6,6
Istmina		13,0	14,1	20,0	22,0	25,5	37,9	37,0	28,0	27,8	27,8
Juradó		9,5	2,0	1,1		2,3	3,0	3,7	3,8	4,1	4,3
Lloró						5,2	8,0	7,9	7,1	6,9	6,8
Nóvita	9,8	7,0	5,9	6,5	8,2	6,9	8,1	9,2	9,5	9,8	10,2
Nuquí			2,5	2,9	5,9	7,0	4,4	5,6	6,0	6,5	6,5
Riosucio	9,2	9,4	2,1	3,5	4,1	7,8	15,4	27,3	32,3	38,2	43,9
San José del P.					1,7	4,6	7,3	6,9	6,7	6,2	6,1
Sipí			1,8	2,9		2,1	2,6	3,7	4,0	4,3	4,7
Tadó	5,2	5,5	8,2	10,7	10,2	12,8	18,7	17,3	16,7	16,3	16,1
Unguía						1,7	5,4	12,1	15,8	20,1	2,45

NARIÑO	33,4	3,70	5,4	80,3	94,5	120,4	150,3	195,5	204,6	220,0	235,2
Barbacoas	6,4	7,8	12,3	17,6	8,1	17,8	16,5	22,8	23,6	25,4	27,1
Fco. Pizarro								7,0	7,2	7,7	8,1
El Charco						7,4	11,0	22,4	26,5	31,9	37,2
Olaya Herrera								14,8	15,9	17,4	18,8
Santa Bárbara	6,9	7,2	8,0	12,5	15,9	6,9	7,6	7,5	7,0	6,9	6,9
Mosquera	3,2	3,4	3,5	5,7	7,1	10,0	12,7	9,0	3,2	3,6	3,9
Maguí	2,7	2,7	3,2	4,0	4,8	5,2	4,8	4,5	4,2	4,0	4,0
Roberto Payán	3,0	4,0	4,8	6,1	5,7	7,2	9,9	9,9	8,5	8,2	8,0
Tumaco	11,1	1,2	20,4	35,1	42,8	65,7	87,5	97,7	108,3	114,8	121,1
VALLE	14,5	1,3	15,7	41,9	84,2	134,9	180,4	139,7	279,8	313,4	344,6
Buenaventura	12,2	6,5	8,8	27,8	55,0	96,7	139,2	21,7	234,65	267,0	296,8
TOTAL PACIFICO	**110,0**	**143,0**	**175,9**	**281,5**	**316,2**	**446,9**	**598,4**	**661,0**	**825,3**	**907,3**	**1.022,7**

Quelle: Rueda, José Olinto, DANE Censos de Población, Varias Publicaciones

A N H A N G 7

Kollektive Landtitel der schwarzen Gemeinden
- Gesetz 70 -

Land-titel Nr.	Gemein-schaften	Fläche ha	Dept.	Munizip	Anzahl Familien	Anzahl Einwohner	Akten-zeichen	Datum
1	Comunidad negra de Chicao	18.026	Chocó	Riosucio	58	368	285	Dic.13-96
2	Comunidad negra de La Madre	82731	Chocó	Riosucio	30	139	286	Dic.13-96
3	Comunidad negra el Clavellino	3.709	Chocó	Riosucio	27	136	290	Dic.13-96
4	Comunidad negra de La Nueva	12.738	Chocó	Riosucio	41	232	289	Dic.13-96
5	Comunidad negra de Bocas de Taparal	9.494	Chocó	Riosucio	45	259	287	Dic.13-96
6	Comunidad negra de Dos Bocas	8.734	Chocó	Riosucio	16	80	288	Dic.13-96
7	Consejo mayor del medio Atrato, ACIA	525.673	Chocó	Quibdó Bojayá, Atrato	6.275	30.645	4566	Dic.13-96
8	Consejo mayor del medio Atrato, ACIA	169.581	Antioquia	Vigía del Fuerte, Murindó, Urrao	1.629	8.725	4566	Dic.29-97
9	Comunidad negra S. Franciso de Cugucho	8.773	Chocó	Alto Baudó	83	529	1546	Feb.09-98
10	Comunidad negra de Villa Conto	29.026	Chocó	Quibdó	330	2.467	160	Feb.09-98
11	Comunidad negra de San Isidro	12.851	Chocó	Quibdó	206	1.055	157	Feb.09-98
12	Comunidad negra de Apartadó Buenavista	19.153	Chocó	Riosucio	29	102	159	Feb.09-98
13	Comunidad negra de Unicosta	16.063	Nariño	S. Bárbara	245	1.352	158	Feb.09-98

14	Consejo comunitario de Taparal	1.720	Valle	Buena-ventura	52	221	1084	Abril 29-98
15	Consejo comunitario de Bajo Potedó	1473	Valle	Buena-ventura	32	175	1086	Abril 29-98
16	Consejos comunitarios de Guadualito	1.159	Valle	Buena-ventura	60	345	1085	Abril 29-98
17	Consejo comunitario de Alto Guapi	103.742	Cauca	Guapi	437	2.026	1083	Abril 29-98
18	Consejo comunitario del Río Napí	47.007	Cauca	Guapi	438	2.074	1082	Abril 29-98
19	Consejo comunitario del Río San Francisco	26.232	Cauca	Guapi	138	801	1081	Abril 29-98
20	Consejo comunitario El Progreso	29.969	Nariño	Roberto Payán	314	1.612	1178	May. 29- 98
21	Consejo comunitario de Campo Hermoso	1.138	Valle	Buena-ventura	73	355	1179	May. 29- 98
22	Consejo comunitario Río Cacarica	103.561	Chocó	Riosucio	710	3.84	2768	Ag.04-98
23	Consejo comunitario Unión Patía Viejo	39.277	Nariño	Maguí Roberto Payán	636	3.502	4915	Dic.29-98
24	Consejo comunitario del Río Cajambre	63.340	Valle	Buena-ventura	1479	5.281	49.16	Dic.29-98
TOTAL TITULOS OTORGADOS 24								

Quelle: Instituto Nacional de la Reforma Agraria
Programa Nacional de atención a Comunidades negras.